



Consiliul Local al
Municipiului Fetești

Strategia de Dezvoltare a Municipiului FETEȘTI 2010 – 2020

Strategia de Dezvoltare a
Municipiului FETEȘTI
2010 – 2020

CUPRINS

REZUMAT	3
1. CADRUL GENERAL	9
2. DEMOGRAFIE ȘI FORȚA DE MUNCĂ	15
3. TERENURI ȘI LOCUINȚE	23
4. INFRASTRUCTURA ȘI ECHIPAREA TERITORIULUI.....	27
5. SERVICII PUBLICE	33
6. DEZVOLTARE ECONOMICĂ.....	47
7. CALITATEA FACTORILOR DE MEDIU ȘI SURSE DE POLUARE.....	57
8. PROFILUL STRATEGIC AL MUNICIPIULUI FETEȘTI.....	63
9. ANALIZA SWOT	69
10. STRATEGIA DE DEZVOLTARE A MUNICIPIULUI FETEȘTI.....	79
10.1. Viziune. Obiective. Direcții strategice	83
10.2. Planul de acțiune.....	95
10.3. Portofoliul de proiecte. Fișe de proiecte	107
10.4. Capacitatea de finanțare	133
11. Monitorizare și evaluare.....	142
12. Concordanța cu politicile naționale și europene. Contribuția la atingerea obiectivelor orizontale	152
13. Consultări publice	162



REZUMAT



1. Prezentare generală

Menționat istoric încă din 1528, Feteștiul devine comună în 1868, oraș în 1934 și este declarat municipiu în 1995.

Este situat în sud-estul României, în județul Ialomița, ocupând o poziție de contact între Câmpia Bărăganului și Valea Dunării.

Datorită poziției sale, are un climat temperat, cu un pronunțat grad de continentalism, caracterizat prin contraste mari de la vară la iarnă. Poziția și relieful favorizează, pătrunderea maselor de aer rece continental de origine euro-asiatică iarna, iar vara, maselor de aer foarte cald, fierbinte și uscat, din Asia ori Mediterana și Africa, ceea ce imprimă acestei zone o notă specifică de ariditate.

Municipiului Fetești se bucură de o accesibilitate ridicată datorită poziționării pe cursul inferior al Dunării și existenței unor importante căi de comunicații terestre care îl străbat: autostrada A2 (București-Constanța), DN3A (Lehliu-Fetești), DN3B (Călărași-Giurgeni), magistrala feroviară București – Constanța (800) care se intersectează cu linia ferată 702.

Principalele centre urbane din proximitate sunt: București (150 km), Constanța (80 km), Slobozia (60 km) și Călărași (50 km).

Așezare polinucleară, din punct de vedere administrativ, municipiul Fetești este alcătuit din 5 cartiere: Fetești Oraș, Fetești Gară, Colonisti, Vlașca și Buliga.

Principalele resurse naturale sunt reprezentate de către terenurile agricole (peste 8.000 ha) favorabile agriculturii, Brațul Borcea care are o lungime de peste 9 km pe teritoriul municipiului, flora și fauna (în special cea piscicolă).

Podurile Dunărene dintre Fetești și Cernavodă (A. Saligny) reprezintă principalele resurse antropice. De asemenea, pot fi amintite Muzeul Municipal și Biserica Sf. Nicolae.

2. Demografie și forță de muncă

Populația după domiciliu a municipiului Fetești, la 1 ianuarie 2016, este de 34.263 persoane (aproximativ 25,5% din populația urbană a județului), aceasta înregistrând o scădere constantă în perioada 2002-2009.

Densitatea populației este de 355,6 locuitori/km² (2.897,0 locuitori/km² intravilan).

Structura pe localități componente, conform Recensământului Populației și Locuințelor din anul 2011, era următoarea: 64,2% - Fetești-Gară, 25,3% - Fetești-Oraș, 7,2% - Vlașca și 3,3% - Buliga.

Populația de etnie română reprezintă 83,6% din total, cea de etnie rromă, 5,4% și restul de 0,2% sunt persoane de alte etnii.

Vârsta medie a persoanelor de gen masculin este de 38,0 ani, cea a persoanelor de gen feminin este de 40,8 ani, vârsta medie a populației situându-se în intervalul cincinal 35 – 39 de ani.

Durata medie a vieții, la nivelul județului Ialomița, în perioada 2008-2015 a crescut. În 2015 durata medie a vieții este de 74,2 ani pentru ambele sexe, respectiv de 70,5 ani pentru bărbați și de 78,1 ani pentru femei.

În perioada 2014-2015, rata natalității este inferioară ratei mortalității, înregistrându-se un spor natural negativ de minus 100 persoane.

Soldul schimbărilor de domiciliu este negativ în perioada 2008-2014, înregistrând o valoare de -1.378 persoane.

Numărul mediu de salariați din municipiul Fetești a fost, în anul 2014, de 4.710 persoane, reprezentând 11,6% din salariații de la nivelul județului Ialomița, conform INS.

Principalele activități ale economiei naționale, după numărul salariaților din 2012, sunt comerț – 28,9%, industrie – 26,7%, agricultură, silvicultură și pescuit – 16,2%, transport și depozitare – 9,9%, construcții – 6,6% și activități de servicii administrative și activități de servicii suport – 5,0%

În anul 2014, câștigul salarial mediu net lunar de la nivelul județului Ialomița avea o valoare de 1.362 lei/persoană, cu 228 lei/ persoană mai ridicat comparativ cu valoarea înregistrată în decembrie 2009.

Rata șomajului, la nivelul județului, a înregistrat o tendință ascendentă în perioada 2008 – 2014, în care aproape s-a dublat (în anul 2008 era de 4,9%).

La nivelul municipiului Fetești, numărul mediu a șomerilor înregistrați în anul 2015 a fost de 628 persoane, în scădere cu 22,6% comparativ cu anul precedent și cu 42,2% față de anul 2010.

3. Terenuri și fond locativ

Municipiul Fetești deține 2,3% din suprafața totală a județului, întinzându-se pe o suprafață de 10.119 hectare, din care 8.362 hectare reprezintă teren agricol și 1.757 hectare teren neagricol.

Suprafața intravilană a municipiului este de 1.242 ha (12,3%), conform datelor furnizate de către Institutul Național de Statistică (anul 2014).

Din totalitatea suprafeței municipiului, 7,7% (775 ha) este ocupat de construcții, 4,7% (480 ha) din teren este ocupat de căi de comunicații și căi ferate; terenurile ocupate de apă dețin 2,5% (249 ha) din suprafața totală, și terenurile acoperite de păduri și altă vegetație forestieră dețin o pondere de 2,1% (210 ha); suprafața terenurilor degradate și neproductive este de 0,4% (43 ha).

Fondul locativ al municipiului Fetești cuprinde 12.000 locuințe, reprezentând 10,5% din fondul locativ al județului Ialomița în anul 2015, conform datelor furnizate de Institutul Național de Statistică.

Suprafața locuibilă totală este de 658.634 mp, revenind în medie 54,9 mp/locuință.

În perioada 2001-2009 s-au recepționat, în municipiul Fetești, două ansambluri de locuințe prin programul de

construcții de locuințe pentru tineret, destinate închirierii, al Agenției Naționale pentru Locuințe. Blocurile sunt de tip S+P+2E+M și P+2E, de 34, respectiv 60 unități de locuit.

În prezent există 89 de locuințe, în cartierul Fetești Gară, cu o suprafață cuprinsă între 49-64 mp și cu 1-2 camere, destinate tinerilor, din cadrul programului derulat de Agenția Națională pentru Locuințe.

4. Infrastructura și echiparea teritoriului

Străzile orășenești din Fetești au o lungime de 135 km, din care 45 km (33,3%) sunt străzi orășenești modernizate. Pe categorii de îmbrăcăminte, 39,4% sunt asfaltați, 26,2% sunt de macadam (pietruite) și 34,4% sunt străzi de pământ.

Sursa de apă potabilă este reprezentată de apa subterană cantonată la adâncimi cuprinse între 80 și 100 m, captată printr-un număr de 17 foraje, cu o capacitate de 7.500 mc per zi.

Rețeaua de distribuție a apei potabile a municipiului Fetești are o lungime de aproximativ 140,3 km și este realizată subteran, sub trama stradală.

Lungimea totală simplă a rețelei de canalizare este de aproximativ 19 km, fiind deservită doar zona centrală a cartierului Fetești Gară. În cursul anului 2016 a fost finalizată stația de epurare, având o capacitate de epurare de 3.321 mii mc.

Amenajări hidroameliorative. Există două diguri cu rol de apărare împotriva inundațiilor pe brațul Borcea: **Dig Fetești** (iepuresc) **L I** (L=8,8 km, h=3 m, lc=3 m) și **dig Fetești** (inelar) **L II** (L=4,2 km, h=3 m, lc=2.5m).

Rețeaua de alimentare cu gaz are o lungime de 32,8 km, deservește cartierul Fetești Gară și este alimentată din magistrala de transport gaze de înaltă presiune Slobozia-Călărași.

Sistemele de încălzire utilizate în prezent în municipiul Fetești sunt diferite, în funcție de condițiile existente în fiecare cartier: **încălzire locală cu centrale funcționând cu gaze naturale** (în Fetești Gară unde funcționează distribuția centralizată a gazelor naturale) și **încălzire locală cu sisteme funcționând cu combustibili solizi** (utilizată în celelalte cartiere).

Rețeaua de alimentare cu energie electrică acoperă întreg teritoriul locuit al municipiului, peste 96% dintre gospodăriile populației fiind conectate la rețea.

În domeniul tehnologiei informației și telecomunicațiilor, Feteștiul dispune de rețea de telefonie fixă prin centrale digitale, rețele de telefonie mobilă, acces la internet, servicii poștale internaționale.

În ceea ce privește salubritatea și gestiunea deșeurilor există un număr de 17 platforme de colectare a deșeurilor municipale, stație de transfer și punct de colectare a deșeurilor electrice și electronice.

5. Servicii publice

Utilități publice

SC RAJA SA furnizează servicii în domeniul alimentării cu apă potabilă și canalizare; aceasta este o societate pe acțiuni cu acționar unic Consiliul Local.

Municipiul Fetești este asociat la ADI (Asociația de Dezvoltare Intercomunitară) Apă - Canal RAJA Constanța, înființată în anul 2008 cu scopul dezvoltării de proiecte ce privesc infrastructura.

Aproximativ 71,8% dintre locuințele convenționale sunt conectate la rețeaua de alimentare cu apă însă, în ceea ce privește rețeaua de canalizare, aceasta deservește mai puțin de jumătate dintre gospodăriile populației.

La finalul anului 2009, se înregistrau un număr de 8.190 bransamente la rețeaua de distribuție a apei potabile.

Operatorul economic ce se ocupă cu furnizarea-distribuția gazelor naturale în municipiul Fetești este SC GDF-SUEZ Energy Romania SA. Rețeaua de alimentare este disponibilă doar în cartierul Fetești Gară.

În ceea ce privește alimentarea cu energie electrică, aproximativ 96% dintre gospodăriile populației sunt conectate la rețea.

Rețeaua de iluminat public are o lungime de 114 km (59 km pe drumuri asfaltate, 17 km pe drumuri pietruite și 38 km pe drumuri de pământ), asigurând iluminarea principalelor străzi din municipiu în proporție de aproape 100%.

Transportul public local de călători este operat de Transbus SA, cu acționar unic Consiliul Local al Municipiului Fetești.

Acesta se desfășoară pe 4 trasee, cu o lungime aproximativă de 22 km, și asigură legătura cartierelor Coloniști, Vlașca, Buliga și Fetești Oraș cu cartierul Gară.

Asistență socială

Conform datelor furnizate de către Primăria municipiului Fetești, la sfârșitul anului 2015, figurau 1.359 persoane care beneficiau de ajutoare / indemnizații / stimulente sociale. Cel mai ridicat număr de prestații sociale (de 433 de persoane - 31,9% din totalul beneficiarilor de prestații sociale de la nivelul municipiului) este alocat sub forma alocației de stat.

În municipiul Fetești figurează, ca furnizori acreditați de servicii sociale: Organizația pentru copii și adulți cu nevoi speciale „Trebuie”, Fundația umanitară Sfântu Nicolae, Protoieria Fetești - Biroul de asistență socială, ANCAAR - Filiala Fetești și Casa de tip familial Gabriela.

Siguranță și ordine publică. Serviciul Siguranța Cetățeanului și Ordine Publică, este un compartiment funcțional din cadrul structurii organizatorice a Primăriei municipiului Fetești.

În anul 2015, în municipiul Fetești erau înregistrați 18 agenți de poliție, 21 agenți în cadrul Serviciului de Poliție Locală și 10 jandarmi.

Pentru intervenții în situații de urgență funcționează la nivel de municipiu Garda Nr. 3 de Intervenție Fetești, subordonată Detașamentului de Pompieri Slobozia, din cadrul Inspectoratului pentru Situații de Urgență „Barbu Catargiu” al județului Ialomița.

Aceasta este o subunitate cu activitate permanentă fiind încadrată cu personal de specialitate și dotată cu o autospecială pentru stingerea incendiilor, descarcerare și acordarea primului ajutor calificat SMURD. În cursul anului 2015, subunitatea a desfășurat 831 activități de intervenție (91 Intervenții ale Unității pentru Situații de Urgență și 740 cazuri de urgență asistate de SMURD).

Municipiul dispune de patru zone destinate comerțului: Piața Agroalimentară Fetești Gară, compusă din Piața Hală și bazar comercial, Micropiața Str. Bănățenilor și Piața Buliga.

Suprafața spațiilor verzi, în anul 2014, era 45 ha, revenind 12,5 mp pe locuitor. Municipiul dispune de trei parcuri: Parcul Public (11,4 ha), Parcul Central (0,7 ha) și Parcul Trandafirilor (3,9 ha).

Serviciile de salubritate în municipiul Fetești sunt asigurate de către operatorul delegat SC Urban SA.

Deșeurile municipale sunt depozitate temporar la stația de transfer din Fetești și sunt transportate și depozitate în Depozitul Conform zonal din Slobozia ce aparține agentului economic SC Vivani Salubritate SA.

Învățământ și cultură

În municipiul Fetești, rețeaua unităților de învățământ este formată din 14 unități, din care 4 grădinițe, 7 școli din învățământul primar și gimnazial și 3 licee.

Populația școlară, în anul școlar 2014-2015 a fost de 5.432 elevi, din care: 42 elevi înscriși în învățământul antepreșcolar, 698 copii înscriși la grădinițe, 1.455 elevi învățământ primar, 1.194 elevi învățământ gimnazial, 1.920 elevi învățământ liceal, și 123 elevi în învățământ profesional.

Personalul didactic era format (an școlar 2014-2015) din 309 cadre didactice: 2 în învățământul antepreșcolar (0,6%), 44 (14,2%) în învățământul preșcolar, 68 (22,0%) în învățământul primar, 79 (25,6%) în învățământul gimnazial și 116 (36,6%) în învățământul liceal.

Servicii de sănătate

Sectorul public de sănătate din municipiul Fetești cuprindea în 2014 următoarele unități: spitalul municipal care dispune de un număr de 152 paturi; 1 dispensar medical; 1 cabinet medical școlar; 13 cabinete medicale individuale (medici de familie); 1 ambulatoriu spital; 9 cabinete stomatologice; 5 cabinete medicale de specialitate; 3 laboratoare medicale; 1 laborator de tehnică dentară și 1 farmacie.

În sectorul privat de sănătate funcționează 1 cabinete medicale individuale de familie, 1 cabinete medicale de specialitate, 1 cabinete stomatologice, 1 laborator medical și 9 farmacii.

Personalul medical era format din 31 medici (15 medici de familie), 11 medici stomatologi și 172 persoane - personal mediu sanitar. La 10.000 locuitori, revin 8,6 medici, 2,8 medici stomatologi, 5,3 farmaciști și 35,3 persoane, personal mediu sanitar.

6. Dezvoltare economică

În Fetești, la sfârșitul anului 2015, numărul întreprinderilor active din punct de vedere juridic era de 522, reprezentând 10,4% din totalul județean.

Densitatea întreprinderilor active (societăți comerciale) la 1.000 de locuitori este, la nivelul municipiului, de 14,6‰, valoare inferioară mediei județene de 17,0‰ și aproape jumătate din densitatea întreprinderilor de la nivel național (29,3‰).

Numărul înmatriculărilor de societăți comerciale, raportat la anul 2008 (103 înmatriculări), a scăzut cu 50,5% în 2009 (51 înmatriculări) și cu 51,5% în 2015 (50 înmatriculări). În 2015 se înregistrează un număr de 48 înmatriculări persoane fizice, în scădere cu 22,6% față de cel înregistrat în 2008 și cu 28,4% față de anul 2009.

Structura pe clase de mărime a celor 522 agenți economici care au situațiile bilanțiere pentru anul 2015 este următoarea: microîntreprinderi - 91,0%; întreprinderi mici - 7,3% și întreprinderi mijlocii - 1,5%; întreprinderi mari - doar 1 unitate.

Structura pe sectoare de activitate. Agenții economici care activează în sectorul comerțului reprezintă 45,6%

din total (238 unități); în sectorul industriei prelucrătoare activează 49 agenți economici (9,4%), în transport și depozitare - 47 (9,0%), în agricultură, silvicultură și piscicultură - 36 (6,9%) și în sectorul hoteluri și restaurante - 24 (4,6%).

Rezultatele întreprinderilor. În 2015, firmele din municipiul Fetești, aveau un număr de 2.380 angajați și au realizat o cifră de afaceri totală de 318.690.551 lei.

Numărul mediu de angajați pentru o firmă este de 4,6 persoane iar cifra de afaceri medie este de 610.518,3 lei.

Productivitatea muncii, adică cifra de afaceri realizată per angajat, înregistrează o valoare de 133.903,6 lei/salariat lei.

Principalele sectoare economice la nivelul municipiului sunt comerțul, industria și agricultura cu 28,9%, 26,7% și 16,2% din totalul angajaților și, respectiv, 37,2%, 28,6% și 17,3% din cifra de afaceri totală.

Mediul economic al municipiului Fetești prezintă o puternică concentrare, în rândul unui număr redus de companii, atât a numărului de angajați cât și a cifrei de afaceri realizată. Astfel, primele 10 firme după numărul salariaților concentrează 44,4% din totalul salariaților din 2014, iar primele 10 firme în funcție de cifra de afaceri concentrează 56,5% din cifra totală de afaceri de la nivel local.

Agricultura. Suprafața agricolă este de 8.362 ha, din care 7.524 ha terenuri arabile. Solurile sunt favorabile practicării agriculturii, prezentând un

potențial ridicat pentru culturile de porumb, floarea soarelui, mazăre, fasole, rapiță, in ulei, cânepă, tutun, lucernă, pășuni, legume termo și crio.

Mediul natural

Având în vedere că municipiul este situat pe primul tronson al autostrăzii A2 (București – Cernavodă) și este traversat de drumul național DN3A (Lehliu-Fetești) și DN3B (Călărași-Giurgeni), o importantă sursă de poluare a aerului o constituie traficul rutier.

Colectarea și tratarea apelor uzate (menajere și tehnologice) din municipiul Fetești reprezintă o altă problemă de mediu, în condițiile în care rețeaua de canalizare a municipiului are o lungime

de doar 19 km (față de 140,3 km, rețea distribuție apă potabilă).

SC RAJA SA, care are ca domeniu de activitate gospodăria comunală, reprezintă o sursă majoră de poluare a brațului Borcea..

Analizele efectuate, în cursul anului 2014, de către S.G.A. Ialomița, au semnalat depășiri ale limitei de cloruri, sulfați, azotiți, amoniu, fosfați, plumb și azotați pentru 43 de foraje.

Inundațiile provocate în condiții meteorologice deosebite reprezintă o problemă de mediu importantă. Pe malul brațului Borcea există 2 diguri de apărare: dig Fetești L I și dig Fetești L II (H 3m).

Obiectivele aflate în zonele de risc la inundații sunt: 3 obiective economice; 156 gospodării; teren arabil 159 ha; pădure 565 ha; islaz 500 ha; 6,8 km rețele energie electrică; 6,8 km căi de comunicație.

Principalele cauze de poluare ale solurilor sunt reprezentate de aplicarea de îngrășăminte, pesticide, insecticide.

În ceea ce privește **gestiunea deșeurilor**, principalele probleme de mediu sunt reprezentate de depozitarea necontrolată în locuri nepermise și lipsa unor platforme de compost pentru deșeurile organice, biodegradabile din gospodării.



1. CADRUL GENERAL

Așezare geografică și accesibilitate

Municipiul Fetești se află în sud-estul județului Ialomița, teritoriul său administrativ fiind mărginit de cel al comunelor Movila, Bordușani și Stenica la nord-vest, nord și est și Brațul Borcea, județul Călărași la est, sud și vest.

La nivel național, este situat în sud-estul României, în județul Ialomița, între capitala țării, București, și Constanța, la 150 km și respectiv 80 km distanță pe șosea.

În Europa, se află pe cursul inferior al Dunării (sud-estul Europei Centrale), fluviu care formează împreună cu Rinul și cu canalele pe care le completează (Dunăre-Main-Rin, Dunăre-Marea Neagră) cea mai importantă arteră navigabilă europeană (Marea Neagră-Marea Nordului).

Coordonatele geografice ale Municipiului Fetești sunt: 44°20'13"-44°27'13" latitudine nordică și 27°43'26"-27°52'49" longitudine estică

La scară regională se observă că acesta are o poziție de contact între Câmpia Bărăganului și Valea Dunării, poziție a cărei valoare a fost puternic modificată de realizarea unor importante căi terestre de comunicații.

Accesibilitate feroviară se realizează prin intermediul Stației S.N.C.F.R. Fetești, municipiul fiind străbătut de magistrala feroviară București-Constanța (magistrala 800) ce se intersectează cu linia ferată (702) ce leagă o parte din estul Munteniei și Moldova cu Marea Neagră.

Municipiul se bucură de o bună **accesibilitate rutieră**, fiind un important centru urban situat pe primul tronson (București-Cernavodă) al autostrăzii A2 care va lega capitala de Constanța. De asemenea, se află la intersecția a două artere rutiere de rang național, DN3A (Lehliu-Fetești) și DN3B (Călărași-Giurgeni), și DJ212 (Fetești-Țândărei).

Distanțele, pe cale rutieră, până la principalele centre urbane din zonă sunt următoarele:

- București – 150 km (A2);
- Constanța – 80 km (A2);
- Slobozia – 57 km (A2);
- Călărași – 50 km (DN3B);
- Țândărei – 45 km (DJ212);



Fiind situat pe cursul inferior al Dunării (Brațul Borcea, coridorul VII pan european de transport) municipiul se bucură de accesibilitate și pe cale fluvială.

Accesibilitate aeriană. Distanța relativ redusă față de capitală (aproximativ 150 km) și existența autostrăzii A2 îi asigură o accesibilitate aeriană relativ facilă prin intermediul Aeroportul Internațional București.

Municipiul Fetești se află pe **Coridorul de Transport Pan-European nr. IV** (Nădlac – Arad – Timișoara – Lugoj – Deva – Orăștie – Sebeș – Sibiu – Pitești – București – Drajna – Cernavoda – Constanța) ce realizează legătura Vest – Est.

Istoric

Cel mai vechi document cunoscut ce se referă la moșia Fetești, este hrisovul lui Radu de la Afumați datat la 21 aprilie 1528.

Feteștiul devine comună în anul 1868 și în 1901 se formează satul Vlașca. Legea agrară din 1923 a produs schimbări noi în evoluția teritorială a Feteștiului, prin împroprietărirea unor familii ce proveneau din județul Buzău, luând ființă satul Coloniști; în 1925 satul Buliga este transferat comunei Fetești.

O dată cu darea în folosință a căii ferate București-Constanța, în jurul stației CFR apare o nouă așezare care, dezvoltându-se continuu, va intra în componența Feteștiului în 1934.

Ca urmare a dezvoltării sale ca centru de schimb și nod de transporturi Feteștiul devine oraș în 17.06.1934.

În anul 1968 s-a trecut la organizarea județelor, orașul Fetești intrând în componența județului Ialomița iar în anul 1995 este declarat municipiu.

Organizare administrativă

Așezare polinucleară, Municipiul Fetești este alcătuit din mai multe localități înșirate pe o lungime de 5 km pe malul stâng al Borcei la contactul cu lunca Dunării – Buliga, Fetești Oraș și Vlașca, și una mai nouă, situată spre nord, în apropierea nodului feroviar Fetești-Gară – Fetești Gară și Coloniști, unde sunt concentrate instituțiile administrative, social – culturale și principalele unități economice.

La recensământul populației din 2011, populația totală a municipiului era de 30.217 persoane din care, pe localități componente: Fetești Oraș – 7.650 (25,3%), Fetești Gară (inclusiv Coloniști) – 19.395 (64,2%), Vlașca – 2.163 (7,2%) și Buliga – 1.009 (3,3%).

Suprafață și relief

Municipiul Fetești are o suprafață totală de 10.119 ha, din care 1.242 ha în intravilan (12,3%) și 8.877 ha extravilan; din suprafața extravilană 8.362 ha reprezintă suprafața agricolă (94,2%) și 515 ha alte folosințe.

Teritoriul localității se suprapune pe două unități naturale cu însușiri diferite (relief, climă, ape, vegetație, faună, soluri) numite Câmpul Hagieni și Balta Borcei (Ialomiței). Poziția de contact

dintre cele două unități de relief cu resurse variate și complementare, ca și vecinătatea cu fluviul Dunărea sunt favorabile.

Clima

Teritoriul orașului Fetești face parte din punct de vedere climatic dintre ținuturile limitrofe Văii Dunării de la periferia estică a Câmpiei Bărăganului. Specificul climei Municipiului Fetești se aseamănă cu specificul întregii părți de est a județului Ialomița.

Datorită poziției sale, județul Ialomița și municipiul Fetești au un climat temperat, cu un pronunțat grad de continentalism, caracterizat prin contraste mari de la vară la iarnă. Poziția și relieful favorizează, pătrunderea maselor de aer rece continental de origine euro-asiatice iarna, iar vara, a maselor de aer foarte cald, fierbinte și uscat, din Asia ori Mediterana și Africa, ceea ce imprimă acestei zone o notă de ariditate.

Temperaturi. În perioada 1993-2008, la stația meteorologică Fetești, s-au înregistrat valori medii anuale ale temperaturii aerului cuprinse între 10,1°C și 12,8°C, valoarea medie anuală, în acest interval, fiind de 11,5°C. Luna cea mai rece este ianuarie, când valoarea medie a temperaturii coboară sub -2°C (minima -4,7°C) iar luna cea mai caldă este iulie, în care valorile medii variază în jurul a 23°C (maxima 26,2°C).

Teritoriul municipiului beneficiază de un potențial caloric ridicat, de circa 125 kcal/cm², aceasta fiind o consecință firească a duratei prelungite de

strălucire a soarelui, care însumează anual 2.000 de ore din care circa 1.500 se realizează în semestrul cald, aprilie – septembrie.

Precipitațiile. Teritoriul Municipiului Fetești se află sub influența maselor de aer de origine continentală oceanică și mediteraneană. Cantitatea medie anuală de precipitații înregistrată la stația meteorologică Fetești este cuprinsă între 272 și 744 mm (1993-2008) cu valoare medie multianuală de 510 mm.

În timpul anului, precipitațiile înregistrează un maxim la sfârșitul primăverii și începutul verii (lunile mai-iunie). În restul lunilor de vară, valoarea precipitațiilor scade având un minim în lunile august și septembrie. Ploile de toamnă sunt de lungă durată, iar în sezonul rece, precipitațiile au un caracter mixt, ploi, lapoviță și ninsoare.

Indicele de ariditate are valori mici (sub 22), iar fenomenele de uscăciune și secetă sunt intense.

O altă trăsătură caracteristică a climei o formează **regimul vânturilor**. Acest ținut apare ca un culoar climatic între Podișul Dobrogei și Câmpia Bărăganului, ce orientează vânturile reci din nord.

La Fetești, vânturile au ca direcții dominante N și V. Vânturile din sectorul nordic sunt predominante în intervalul februarie-octombrie (cu frecvențe cuprinse între 12-21 %), iar în intervalul noiembrie-ianuarie predominante sunt vânturile din vest. Iarna este dominant crivățul, iar vara bate suhoveiul (2-6 zile/an).

Dintre fenomenele climatice caracteristice se remarcă înghețul,

bruma și viscolul, în perioada rece, seceta, roua și grindina, în perioadele calde ale anului.

Schimbări climatice

Biodiversitatea este afectată de schimbările climatice, cu consecințe negative pentru umanitate. În același timp, biodiversitatea, prin serviciile de ecosistem pe care le susține, are o contribuție importantă atât la atenuarea, cât și la adaptarea la schimbările climatice. Cu alte cuvinte, conservarea și gestiunea adecvată a biodiversității este o chestiune critică în privința schimbărilor climatice.

Potrivit scenariilor de schimbare a regimului climatic efectuate de Administrația Natională de Meteorologie pentru perioada 2001-2030, proiecțiile schimbărilor temperaturii medii lunare a aerului realizate cu ajutorul modelelor statistice arată semnalul de creștere a temperaturii aerului, cu unele diferențe în intensitatea semnalului. Pentru perioada 2001-2030, față de 1961-1990, se proiectează o creștere a temperaturii medii lunare a aerului mai mare în lunile noiembrie-decembrie și în perioada caldă a anului (mai-septembrie), de aproximativ 1oC, valori ceva mai ridicate (pană la 1.4 oC -1.5 oC) fiind la munte, în sudul și vestul țării. În perioada rece a anului încălzirea nu depășește 1°C.

Încălzirea medie anuală, la nivelul întregii țări, este cuprinsă între 0.7 oC și 1.1 oC, cele mai mari valori fiind în zona montană.

Variabilitatea climatică va avea efecte directe asupra agriculturii, silviculturii, gospodăririi apelor, sectorului rezidențial și de infrastructură, determinând modificarea perioadelor de vegetație și deplasarea liniilor de demarcație dintre păduri și pajiști, creșterea frecvenței și intensității fenomenelor meteorologice extreme (furtuni, inundații, secete). Agricultură reprezintă cel mai vulnerabil sector la efectele schimbărilor climatice. În zonele împădurite, joase și deluroase, se preconizează o scădere considerabilă a productivității pădurilor după anul 2040, datorită creșterii temperaturilor și a scăderii volumului precipitațiilor.

Resurse naturale

Solurile. Sunt în marea lor majoritate favorabile agriculturii și constituie una dintre principalele resurse naturale ale județului Ialomița și ale municipiului Fetești.

Principalele categorii de soluri de pe teritoriul județului Ialomița sunt reprezentate de către cernoziomuri (193.000 ha.), soluri aluviale (36.000 ha.), cambice (25.000 ha.), brun – roșcat (1.000 ha.) și soluri sărăturate – solonceacuri și solonețuri (800 ha.) și altele, majoritatea fiind favorabile agriculturii.

De altfel, conform Direcției pentru Agricultură și Dezvoltare Rurală Ialomița, în 2008, aproximativ 55% din terenurile agricole ale județului se încadrau în clasa I și 16% în clasa II de fertilitate a solurilor. Terenurile cu soluri încadrate în clasa III de fertilitate reprezentau 7%, cele din clasa IV, 15% și cele din clasa V, 7%.

Ape de suprafață. În zona de est și sud-est a municipiului Fetești se află Brațul Borcea - parte a fluviului Dunărea. Lungimea lui este de peste 9 km pe teritoriul municipiului, iar lățimea depășește în unele locuri 550 m.

Adâncimea brațului diferă de la un loc la altul, ea variind între 5,4 m și 20,3 m.

Alimentarea fluviului este predominant navo-pluvială (40-60%). Debitul mediu anual reprezintă cca. 61% din cel al Dunării, în acest sector, fiind de cca. 3.600 m³/s.

Apele freatice. Apele freatice sunt acumulate la baza loessului, urmarea fiind adâncimea mare la care se găsesc (uneori peste 30 m).

În sectorul luncii stratul freatic se află la 0-2 m, în părțile mai joase ale ei, și la 2-5 m în cele mai înalte.

Apele subterane de adâncime. În zona municipiului Fetești importanță hidrogeologică au depozitele cuaternare.

Acviferul sub presiune cantonat în pietrișurile de Frățești are adâncimea de 70-100 m și sunt ape potabile datorită calităților privind duritatea, conținutul de minerale și de săruri.

Stratele acvifere de adâncime constituie sursa de apă potabilă a municipiului.

Flora și vegetația. Pe teritoriul municipiului Fetești se întâlnește o vegetație spontană de stepă și de luncă.

Pajiștile de stepă sunt o raritate în prezent, unele specii de plante de stepă întâlnindu-se în locuri mai greu accesibile (râpe, versanți), de-a lungul căilor de comunicație (drumuri, căi ferate) și al canalelor de irigație sau în unele sectoare ale parcurilor. Producția de biomasă a acestor pajiști este redusă (1,5 – 2t/ha/an).

Pajiștile de luncă sunt mult mai bogate prin compoziția floristică dar și prin producția de biomasă (12t/ha/an). În unele sectoare ale luncii pajiștea a fost înlocuită de culturi agricole.

Zăvoaiele naturale au fost defrișate, cele actuale fiind rezultatul plantărilor. Un asemenea zăvoi este în dreptul cartierelor Buliga și Fetești-Oraș (Pădurea Roșu). Specii prezente: plop alb, plop negru, frasin verde, ulm, mojdrean.

În dreptul cartierului Vlașca, acolo unde lunca externă se îngustează până la dispariție, există o mică plantație de plopi euro-americani.

Pentru prevenirea și diminuarea eroziunii torențiale au fost terasați unii versanți de loess pe care s-a sădit o plantă numită popular sălcioară. Plantațiile de sălcioară se regăsesc în cartierul Vlașca pe versantul Văii Dunării.

Pădurile și tufărișurile de pe teritoriul municipiului Fetești au o suprafață de 253,1 ha.

Plante medicinale din flora spontană sunt: cicoarea, coada șoricelului, macul de câmp, măceșul, mușețel, păducel, pir, salcie albă, traista ciobanului, etc.

Fauna zonei teritoriale a municipiului Fetești este una de stepă. Dintre speciile caracteristice stepei menționăm: mamifere (dihorul de stepă, hârciogul), reptile (șopârla de stepă, vipera de stepă), nevertebrate (lăcuste, fluturile de sidex, fluturile cu ochi de păun, s.a.), batracieni (broasca săpătoare, broasca râioasă verde), păsări (prepețița, potârnichea, ciocârlanul moțat, cioara de semănătură, granguri).

În lunca Dunării se întâlnesc: mamifere (vidra, nurca), batracieni și păsări (egreta mică, stârcul cenușiu, prundărași, s.a.).

În Brațul Borcea fauna piscicolă este variată și include specii migratoare de mare (morunul, păstruga, scrumbia de Dunăre), specii de apă curgătoare (scobar, clean, mreană, cega), specii semimigratoare (crap, platică, șalău).

Resurse antropice

Sunt generate de fenomenele antropice datorate acțiunii omului cu urmări asupra reliefului, vegetației și climei. Aceste resurse includ toate categoriile de bunuri mobile și imobile care au fost realizate de-a lungul evoluției istorice a societății umane.

La nivelul municipiului Fetești, principalele resurse antropice sunt reprezentate de:

- Podurile Dunărene dintre Fetești și Cernavodă - au fost construite între anii 1890-1895 pe baza proiectului inginerului Anghel Saligny (1854-1925). Lungimea totală este de 4.087 metri, fiind astfel, la vremea inaugurării, cel

mai lung complex de poduri feroviare din Europa continentală și al patrulea din lume;

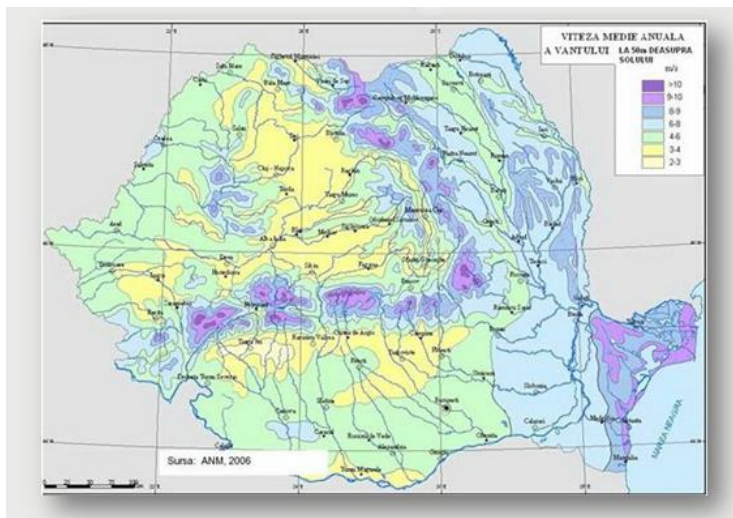
- Muzeul Municipal - Arheologie, Istorie, Numismatică, Etnografie;

- Biserica Sf. Nicolae construită în anul 1884, reprezintă principalul monument istoric și de arhitectura religioasă din oraș.

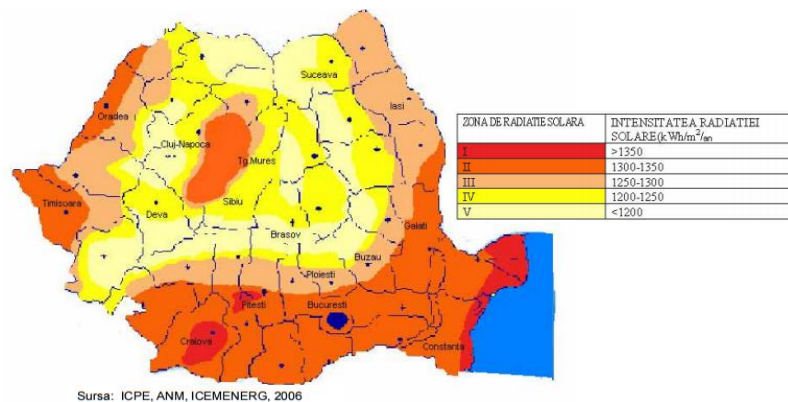
Surse de energie regenerabile

Județul Ialomița se încadrează în zonele cu potențial ridicat de producere a energiei solare, radiația solară fiind cuprinsă între 1.400 kWh/m²/an.

Harta eoliană a României cuprinde vitezele medii anuale calculate la înălțimea de 50 m deasupra solului. Județul Ialomița reprezintă o zonă cu potențial eolian ce poate fi utilizat în mod rentabil, viteza medie anuală a vântului situându-se în jurul a 6 m/s.



Distribuția vitezei medii anuale a vântului pentru înălțimea de 50 m
Sursa: ICEMENERG



Harta solară a României
Sursa: ICEMENERG



2. DEMOGRAFIE ȘI FORȚA DE MUNCĂ

Situația și structura demografică

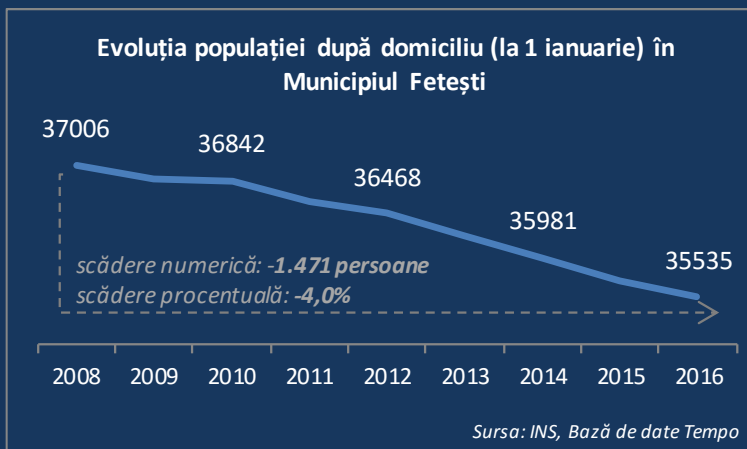
La 1 ianuarie 2016, populația după domiciliu, în municipiului Fetești era de 35.535 persoane, reprezentând 12,1% din populația totală a județului Ialomița și 25,5% din cea urbană a județului.

Populația stabilă din municipiul Fetești la Recensământul Populației și Locuințelor din 2011 era de 30.217 locuitori, cu 9,2% mai mică decât populația stabilă înregistrată la recensământul din 2002 (33.294 locuitori).

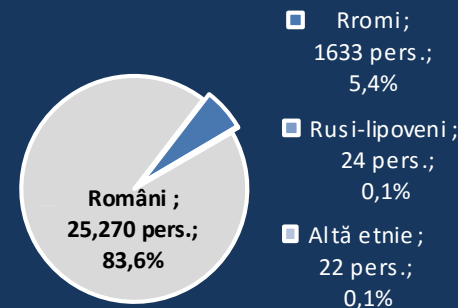
Densitatea populației pe întreg teritoriul municipiului (10.119 ha) este de 355,6 locuitori/km², iar densitatea populației pe teritoriul intravilan al municipiului (1.242 ha în 2014) este de 2.897,0 locuitori/km² conform datelor furnizate de Institutul Național de Statistică, în anul 2014, în ceea ce privește suprafața municipiului și efectivul populației cu domiciliul la 1 ianuarie 2014. Densitatea populației din municipiul Fetești pe teritoriul intravilan (2.897,0 loc./km²) este superioară densității populației urbane din județul Ialomița pe teritoriul intravilan (2.376,3 loc./km²).

În perioada 2000-2016 populația municipiului Fetești a înregistrat un trend descendent, valoarea maximă a populației fiind în anul 2008 de 37.006 persoane.

Structura etnică a populației municipiului, conform datelor de la Recensământul Populației și al Locuințelor efectuat în anul 2011, este următoarea: 83,6% români, 5,4% rromi, 0,1% ruși – lipoveni, 0,1% alte etnii.

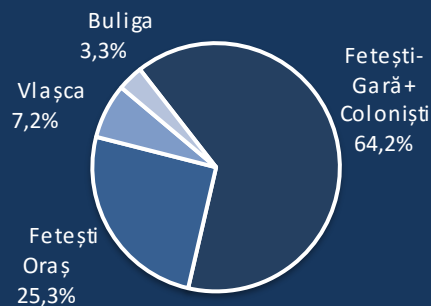


Structura etnică a populației din mun. Fetești recensământ 2011



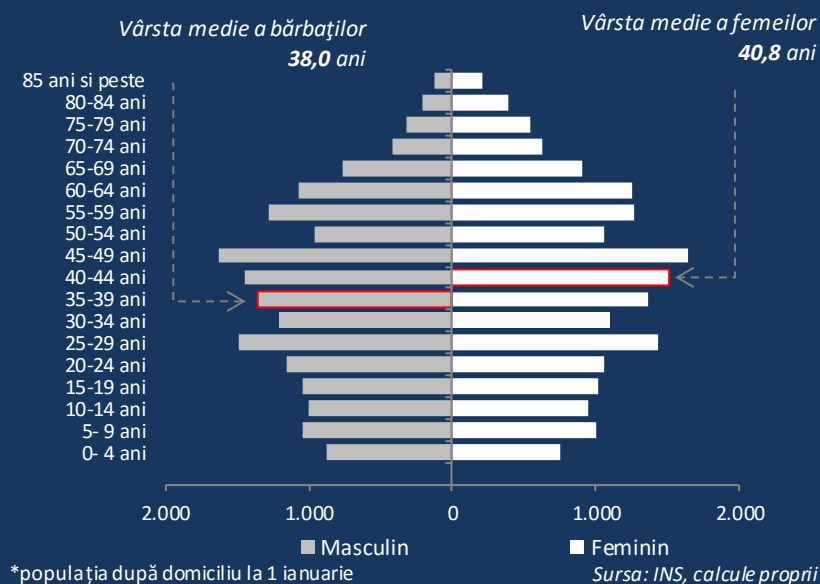
Sursa: INS

Structura populației pe localități componente recensământ 2011

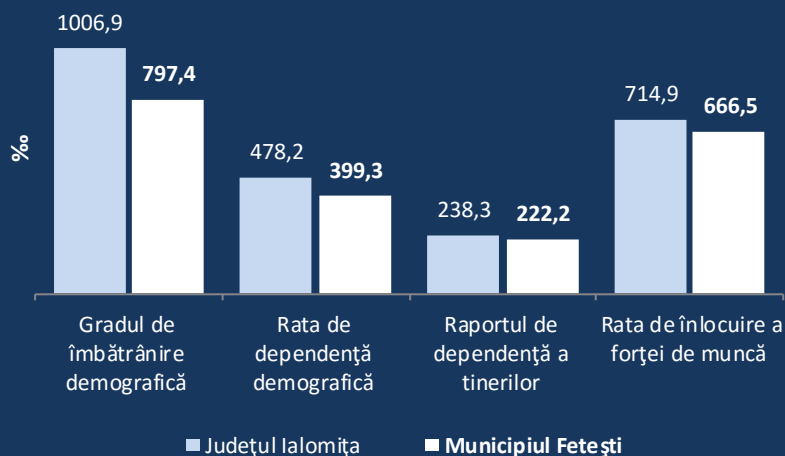


Sursa: Recensământul populației și al locuințelor 2011

Piramida vârstelor în mun. Fetești*



Indicatorii statistici demografici la 1 ianuarie 2016



Sursa datelor: INS, calcule proprii

Distribuția populației pe localități componente arată că 64,2% (19.395 loc.) dintre locuitorii sunt poziționați în Fetești-Gară și Coloniști, 25,3% (7.650 loc.) în Fetești-Oraș, 7,2% (2.163 loc.) în Vlașca și 3,3% (1.009 loc.) în Buliga, conform Recensământului Populației și Locuințelor din anul 2011

Distribuția pe sexe a populației este una echilibrată, populația de sex feminin înregistrând o valoare (51,0%) superioară celei de sex masculin (49,0%). Raportul de masculinitate este de 96,0 %, însemnând că un număr de 96,0 bărbați revin la 100 de femei, ceea ce denotă o structură pe sexe a populației destul de echilibrată la nivel de municipiu.

Piramida vârstelor arată o ușoară revenire a populației de vârstă cuprinsă între 0 și 4 ani. Faptul că piramida nu este simetrică, în partea superioară, indică prezența fenomenului de supra-mortalitate a populației masculine.

Populația tânără (0-19 ani) reprezintă 21,7% din totalul populației municipiului, populația adultă (20-64 ani) reprezintă 65,7% din total, iar populația vârstnică (65 de ani și peste) reprezintă 12,7% din total. Conform acestor valori, se poate sesiza faptul că populația municipiului Fetești este o populație îmbătrânită demografic.

Vârsta medie a persoanelor de gen masculin este de 38,0 ani, iar vârsta medie a persoanelor de gen feminin este de 40,8 ani, cu 2,8 ani mai ridicată decât vârsta medie a persoanelor de sex opus. Astfel, vârsta medie a populației municipiului este de 39,4 ani, situându-se în intervalul cincinal 35 - 39 de ani.

Durata medie a vieții în perioada 2008-2015, în județul Ialomița a crescut. În 2015 durata medie a vieții este de 74,2 ani pentru ambele sexe, respectiv de 70,5 ani pentru bărbați și de 78,1 ani pentru femei.

Indicatori statistici demografici

Populația municipiului Fetești poate fi caracterizată cu ajutorul indicatorilor statistici demografici.

Gradul de îmbătrânire al populației este de 797,4‰, însemnând că la 1.000 de persoane tinere cu vârsta de până la 14 ani revin aproximativ 797 persoane vârstnice cu vârsta de 65 ani sau peste. Comparativ cu gradul de îmbătrânire a populației la nivel de județ, de 1.006,9‰, municipiul înregistrează un nivel mai scăzut al acestui indicator.

Rata de dependență demografică caracterizează potențialul de activitate al populației și are o valoare de 399,3‰, în municipiul Fetești, în anul 2016.

Acest indicator măsoară presiunea exercitată de populația inactivă (tânără și vârstnică) asupra populației active (populația adultă) din municipiu; la 1.000 de persoane cu vârsta cuprinsă între 15-64 de ani revin 399,3 persoane tinere (0-14 ani) și persoane vârstnice (65 ani și peste). Așadar, la 10 persoane adulte (15 - 64 ani) corespund 4 persoane tinere și vârstnice (din care 2,2 persoane au vârsta de până la 14 ani și 1,8 persoane au o vârstă de 65 de ani sau peste).

Rata de dependență demografică la nivel județean este de 478,2‰, în anul 2016, iar la nivel național, în 2016, înregistra o valoare de 436,7‰.

Raportul de dependență a tinerilor reprezintă raportul dintre persoanele de vârstă 0-14 ani și persoanele adulte de vârstă cuprinsă între 15 și 64 ani și are o valoare de 222,2‰. Conform celor prezentate anterior, la 1.000 de persoane adulte revin 222,2 tinere.

Rata de înlocuire a forței de muncă la nivelul municipiului Fetești are o valoare de 666,5‰.

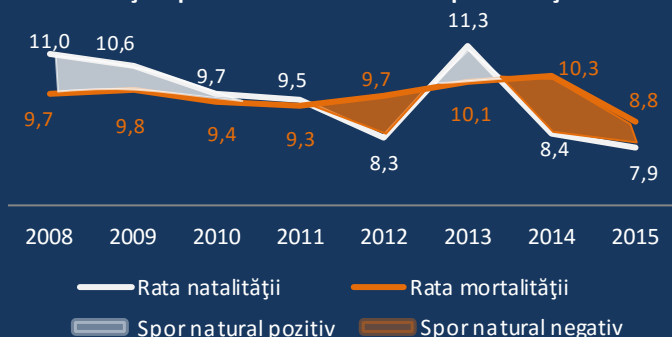
Această valoare înseamnă că 1.000 de persoane adulte (15-64 ani) vor fi înlocuite peste 15 ani cu doar 666,5 persoane, creându-se un deficit de resurse de muncă de aproximativ 33% (la un necesar de 1.000 de persoane pe piața muncii vor lipsi 333 persoane).

Mișcarea naturală a populației. În anul 2015, s-au înregistrat 283 nașcuți vii și 314 decese, rezultând un spor natural negativ de 31 de persoane.

Rata natalității este de 7,9‰, ceea ce înseamnă că la 1000 de persoane revin 7,9 nașcuți vii, în municipiu, în anul 2015. Privind acest indicator, municipiul înregistrează o valoare inferioară celei de 8,3‰ înregistrată la nivel județean.

Rata mortalității, în același an, a fost 8,8‰, inferioară ratei mortalității de 12,9‰, înregistrată în județul Ialomița. Începând cu anul 2008, sporul natural din Fetești a fost pozitiv, până în anul 2012, când rata de mortalitate, de 9,7‰, a depășit rata natalității.

Evoluția sporului natural în municipiul Fetești



Sursa: Calcule Addvances după date INS

Evoluția ratei mortalității infantile în mun. Fetești



Sursa: Calcule Addvances după date INS

Așadar, anii 2012, respectiv 2014-2015 se caracterizează printr-un spor natural negativ, de asemenea în această perioadă județul Ialomița înregistrează un spor natural negativ.

Numărul de născuți morți raportat la 1.000 de născuți vii se situează la un nivel de 3,5‰, fiind aproape față de nivelul județean (3,7‰) în anul 2015.

În anii 2010 și 2011, s-au înregistrat valori maxime de 14,0‰, respectiv 11,5‰ ale numărului de născuți morți raportat la 1.000 de născuți vii. Anii ulteriori s-au remarcat valori scăzute ale acestui indicator, de 2,5‰ în 2008, 5,1‰ în 2009, 3,3‰ în 2012, 6,6‰ în 2014 și 3,5‰ în 2015.

Numărul deceselor sub un an este de 5 decese în 2015, cu 4 decese mai multe decât în anul precedent. Așadar, rata mortalității infantile este de 17,7‰, în anul 2015.

În perioada 2008-2015, rata mortalității infantile a fluctuat între o valoare

maximă de 22,2‰ și o valoare minimă de 3,3‰. Anii 2009-2015 se caracterizează printr-un nivel mai scăzut al mortalității infantile față de anul 2008, când s-a înregistrat nivelul maxim de 22,2‰.

Starea civilă a populației. În cursul anului 2015, s-au oficiat 193 de căsătorii și s-au înregistrat 55 de divorțuri. Așadar, raportul divorțuri-căsătorii este de 28,5%.

În perioada 2008-2010, raportul de divorțialitate a populației căsătorite nu a depășit pragul de 20,0%, încadrându-se în intervalul 12,4%-19,9%. Din 2011 până în 2015 raportul de divorțialitate a populației căsătorite a înregistrat o creștere semnificativă, încadrându-se în intervalul 28,5%-38,6%.

Mișcarea migratorie a populației. În anul 2014, s-au înregistrat 576 persoane care au plecat cu domiciliul (inclusiv în străinătate) și 319 de persoane care și-au stabilit domiciliul în municipiul Fetești.

Un număr de 457 de persoane au plecat cu reședința din municipiu și 324 de persoane care și-au stabilit reședința în municipiu.

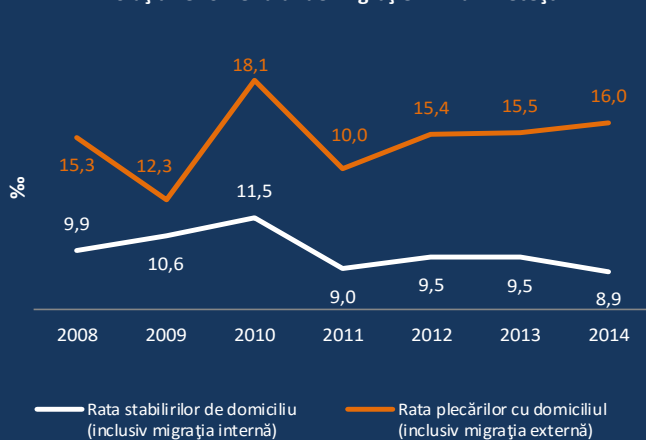
Soldul schimbărilor de reședință este negativ, de -133 de persoane.

Numărul de emigranți este de 15 persoane, reprezentând 16,3% din totalul emigrărilor din județul Ialomița. Soldul migrației externe este negativ, fiind înregistrate 8 persoane imigrante.

Raportat la 1.000 de locuitori, rata stabilirilor de domiciliu în municipiul Fetești, în anul 2014, este de 8,9‰, inferioară ratei plecărilor cu domiciliu, de 16,0‰, înregistrându-se un spor migrator negativ.

În perioada 2008-2014, numărul plecărilor cu domiciliu în municipiu a depășit numărul stabilirilor de domiciliu (inclusiv migrația externă), fiind evidențiat un spor migrator negativ de 1.378 persoane în această perioadă.

Evoluția fenomenului de migrație în mun. Fetești



Sursa: INS

Migrația populației din/în mun. Fetești

	nr. pers.						
	2008	2009	2010	2011	2012	2013	2014
Plecări cu domiciliul (inclusiv migrația externă)	567	454	665	507	563	563	576
Stabiliri cu domiciliul (inclusiv migrația externă)	365	390	422	328	348	345	319
Soldul stabilirilor de domiciliu	-202	-64	-243	-179	-215	-218	-257
Plecări cu reședința	566	568	531	414	357	517	457
Stabiliri de reședința	260	265	211	197	154	232	324
Soldul schimbărilor de reședință	-306	-303	-320	-217	-203	-285	-133
Emigranți	5	7	9	10	15	17	15
Imigranți	3	6	3	1	5	11	8
Soldul migrației externe	-2	-1	-6	-9	-10	-6	-7

Sursa: INS, Calcule proprii

Forța de muncă

Numărul mediu de salariați din municipiul Fetești a fost, în anul 2014, de 4.710 persoane, reprezentând 11,6% din salariații de la nivelul județului Ialomița, conform INS.

În perioada 2008 - 2014, numărul mediu al salariaților a scăzut cu 24,4%, adică cu 1.524 salariați, în timp ce numărul salariaților, la nivelul județului, a scăzut cu aproximativ 15%.

Trebuie remarcat faptul că numărul mediu al salariaților din municipiu a înregistrat o scădere continuă începând cu anul 2012, anterior observându-se unele fluctuații.

În anul 2015, comerțul, industria și agricultura concentrău peste 70% din totalul salariaților de la nivelul municipiului Fetești.

Detaliat, 28,9% dintre salariații înregistrați de Oficiul Național al Registrului Comerțului erau angajați în

Structura pe activități ale economiei naționale a salariaților din mun. Fetești în anul 2015

	Nr. pers.	%
Nr. total salariați	2380	100,0%
Comerț	688	28,9%
Industria	636	26,7%
Agricultură	385	16,2%
Transport și depozitare	236	9,9%
Construcții	158	6,6%
Activități de servicii administrative și activități de servicii suport	118	5,0%
Hoteluri și restaurante	62	2,6%
Alte activități de servicii	37	1,6%
Învățământ	18	0,8%
Sănătate și asistență socială	13	0,5%
Activități profesionale, științifice și tehnice	11	0,5%
Tranzacții imobiliare	9	0,4%
Informații și comunicații	4	0,2%
Distribuția apei; salubritate, gestionarea deșeurilor, activități de decontaminare	3	0,1%
Intermedieri financiare și asigurări	1	0,0%
Activități de spectacole, culturale și recreative	1	0,0%
Producția și furnizarea de energie electrică și termică, gaze, apă caldă și aer condiționat	0	0,0%

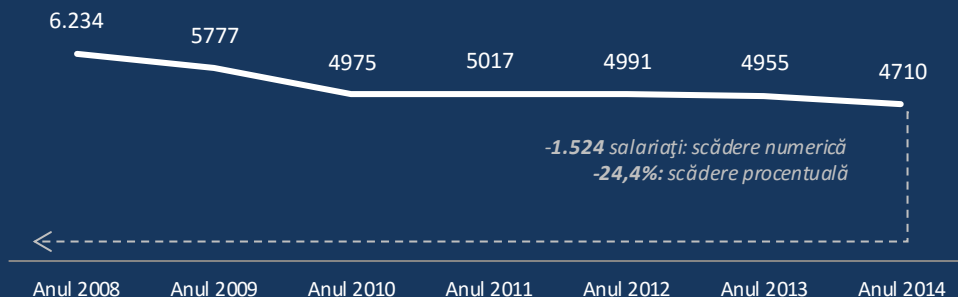
Sursa: ONRC

comerțul cu ridicata și cu amănuntul, 26,7% în industrie, iar 16,2% salariați în agricultură, silvicultură și pescuit.

De asemenea, 9,9% salariați sunt angajați în transport și depozitare, 6,6%

în construcții, 5,0% în activități de servicii administrative și activități de servicii suport, iar 2,6% în hoteluri și restaurante.

Evoluția numărului mediu de salariați din mun. Fetești



Sursa: INS

În anul 2014, câștigul salarial mediu net lunar de la nivelul județului Ialomița avea o valoare de 1.362 lei/persoană, cu 228 lei/ persoană mai ridicat comparativ cu valoarea înregistrată în decembrie 2009.

La nivel național, câștigul salarial mediu net lunar înregistrat în anul 2014 avea o valoare de 1.697 lei/pers. depășind cu 335 lei câștigul mediu net de la nivelul județului, din aceeași perioadă. Așadar, câștigul mediu net de la nivel național depășește câștigul mediu net de la nivel județean cu 24,6%.

La nivel județean, numărul accidentaților în muncă a fost de 21 persoane în anul 2014, în creștere cu 90,9% comparativ cu anul 2008.

Un indicator important al dezvoltării este reprezentat de rata șomajului. În anul 2014, aceasta a atins pragul de 8,1% la nivelul județului Ialomița și de 5,4% la nivel național.

Rata șomajului, la nivelul județului, a înregistrat o tendință ascendentă în perioada 2008 - 2014, în care aproape s-a dublat (în anul 2008 era de 4,9%). Cele mai mari valori ale ratei șomajului de la nivelul județului Ialomița s-au înregistrat în anii 2009 (11,2%) și 2010 (9,9%).

Conform datelor furnizate de Institutul Național de Statistică referitoare la rata șomajului înregistrată în 2014, județul Ialomița (8,1%) se situa pe locul al nouălea la nivel național, după județele: Vaslui (11,4%), Teleorman (11,2%), Mehedinți (10,0%), Buzău (9,7%), Galați (9,5%), Dolj (9,4%), Călărași (8,2%) și Olt (8,2%).

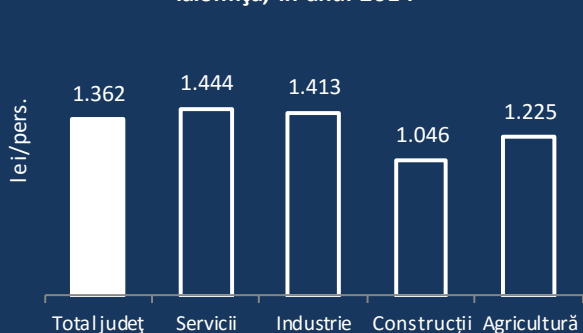
La nivelul municipiului Fetești, numărul mediu a șomerilor înregistrați în anul 2015 a fost de 628 persoane, în scădere cu 22,6% comparativ cu anul precedent și cu 42,2% față de anul 2010.

Pe sexe, 57,8% dintre șomerii înregistrați sunt bărbați, iar 42,2% femei.

Tendențele lunare înregistrează un număr mai mare al șomerilor în lunile de iarnă - primăvară și un efectiv diminuat vara și toamna.

Din totalul numărului de șomeri de la nivel județean, din anul 2015, municipiul Fetești concentrează numai 8,0%.

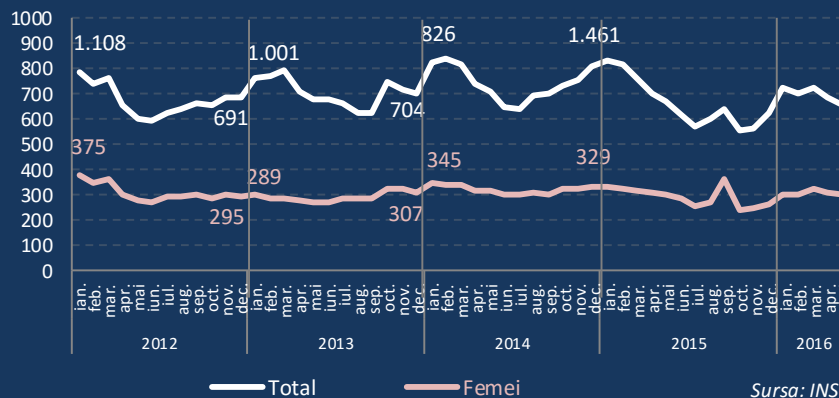
Câștigul salarial mediu net lunar în jud. Ialomița, în anul 2014



Sursa: INS

Evoluția lunară a numărului șomerilor în mun. Fetești în perioada 2012-2016

nr. pers.



Sursa: INS



3. TERENURI ȘI LOCUINȚE

Terenuri. Zonificare teritoriului

Municipiul Fetești deține 2,3% din suprafața totală a județului, întinzându-se pe o suprafață de 10.119 hectare, din care 8.362 hectare reprezintă teren agricol și 1.757 hectare teren neagricol.

Raportat la județul Ialomița, municipiul Fetești deține 2,2% din terenul agricol și 2,5% din terenul neagricol.

Din totalitatea terenului, 7,7% (775 ha) este ocupat de construcții, iar 4,7% (480 ha) din teren este ocupat de căi de comunicații și căi ferate.

Alte categorii de terenuri neagricole sunt cele ocupate de apă, care dețin 2,5% (249 ha) din suprafața totală, și terenurile acoperite de păduri și altă vegetație forestieră, care dețin o pondere de 2,1% (210 ha).

Suprafața terenurilor degradate și neproductive este de 43 ha, reprezentând 0,4% din suprafața totală

a municipiului, conform datelor furnizate de Institutul Național de Statistică.

În proprietatea consiliului local Fetești se află 34 ha din terenul degradat și neproductiv, ceea ce înseamnă 79,1% din suprafața terenurilor degradate de la nivelul municipiului, conform datelor disponibile de la Primăria municipiului Fetești, în anul 2015.

Suprafața intravilană a municipiului este de 1.242 ha (12,3%), conform datelor furnizate de către Institutul Național de Statistică (anul 2014).

Conform zonificării teritoriului intravilan al municipiului realizată în cadrul PUG (2001), cea mai mare suprafață este ocupată de zona de locuințe și funcțiuni complementare – 58%.

Aproximativ 17,1% din teritoriul intravilan este ocupat de zone de activități productive – agricole, 8,1% de căi de comunicații, 7,0% de zonă

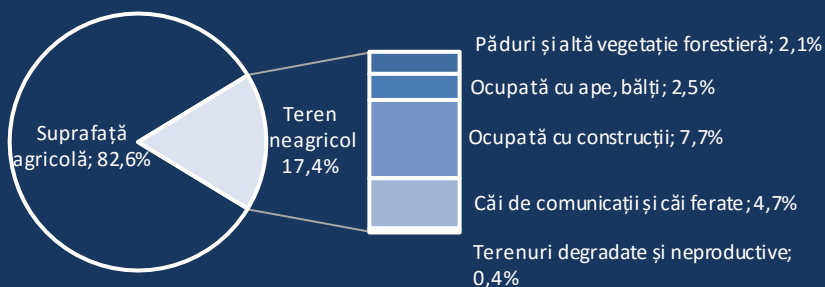
activități productive – unități industriale și depozitare, 3,6% de zona instituțiilor publice și serviciilor și 2,7% de zone cu funcțiuni de sport-agrement și spații verzi.

Zonele pentru activități productive, industriale și agricole sunt concentrate în patru zone/locații compacte, cât și unități dispersate în cadrul zonelor de locuit. Cele patru zone industriale și de depozitare sunt: „Zona Industrială Sud-Est” (Fabrica de Tricotaje, Abator, societăți cooperatiste etc.), „Zona Industrială Nord” (silozuri de cereale, unități de depozitare etc.), „Zona Industrială Sud” (Grup Șantiere Poduri Dunărene, unități cooperatiste etc.) și „Zona Industrială Nord Vest” (depozitul de combustibil, alte depozite etc.).

Unitățile agricole ocupă o suprafață mare și sunt numeroase, nu doar în extravilan, dar chiar și în intravilan.

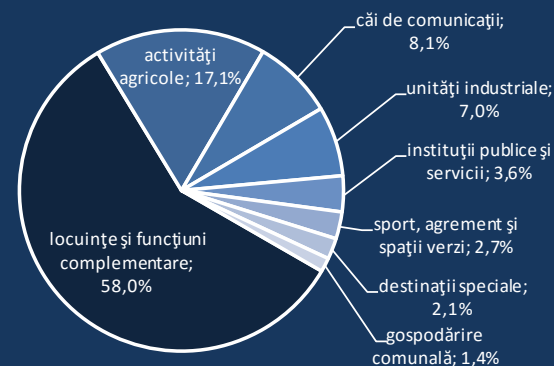
În proprietatea Consiliului Local (date furnizate de Primărie pentru anul 2015) se află o suprafață de 1.103 ha (10,9%

Terenul mun. Fetești, după modul de folosință în anul 2014



Sursa: INS

Zonificarea teritoriului intravilan al municipiului Fetești



Sursa: PUG municipiul Fetești aprobat 2001

din suprafața totală a municipiului). Terenurile aflate în proprietatea Consiliului Local sunt reprezentate de pășuni, terenuri ocupate de locuințe, spații comerciale și alte suprafețe situate în intravilanul municipiului.

Parcul Industrial Fetești (aflat în proprietatea Consiliului Local Fetești) înființat în anul 2004, cu o suprafață de 20 ha, în prezent este anulat conform ordinului viceprim - ministrului, ministrului dezvoltării regionale și administrației publice nr. 1897/2013.

Oferta de terenuri este foarte redusă la nivelul municipiului, prețul mediu practicat în vânzarea de terenuri situându-se la 18-22 euro/mp. Prețul terenurilor fluctuează în funcție de amplasarea acestuia față de centru, sau alte puncte de interes, precum și utilitățile de care dispune terenul.

Fondul locativ

Fondul locativ al municipiului Fetești cuprinde 12.000 locuințe, reprezentând

10,5% din fondul locativ al județului Ialomița în anul 2015, conform datelor furnizate de Institutul Național de Statistică.

În 2015, la nivelul municipiului, s-au înregistrat 12.750 de case și 4.625 de apartamente care aparțin persoanelor fizice, conform Primăriei municipiului Fetești.

În perioada 2008 - 2015, fondul locativ al municipiului a crescut cu 842 locuințe, însemnând o creștere de 7,5%, în anul 2015, față de anul de bază 2008.

Pe forme de proprietate, locuințele în prioritate publică reprezintă 2,8%, iar cele în proprietate privată reprezintă 97,2%.

În fondul locativ local au intrat și locuințele sociale date în folosință în anul 2013, ce cuprind 12 spații locative compuse din 5 apartamente cu 2 camere și 7 garsoniere cat. I. Locuințele sociale realizate sunt localizate în cartierul Fetești Oraș, în incinta fostului Spital

Municipal - Pavilion Interne și Pediatrie.

Suprafața locuibilă totală este de 658.634 mp, revenind în medie 54,9 mp/locuință.

În perioada 2008 - 2015, suprafața locuibilă medie ce revine unei locuințe, s-a modificat semnificativ, crescând de la 40,7mp locuibili/locuință la 54,9 mp locuibili/locuință.

Se remarcă o diferență importantă între suprafața medie locuibilă în locuințele în proprietate publică, de 35,0 mp/locuință, și suprafața medie locuibilă în locuințele în proprietate privată, de 55,4 mp/locuință. Așadar, diferența de suprafață locuibilă ce revine unei locuințe între cele două forme de proprietate este de 20,3 mp.

În perioada 2001-2009 s-au recepționat, în municipiul Fetești, două ansambluri de locuințe ce fac parte din programul de construcții de **locuințe pentru tineret**, destinate închirierii ale Agenției Naționale pentru Locuințe. Blocurile

Evoluția numărului de locuințe terminate în mun. Fetești



Sursa: INS

Evoluția numărului de autorizații de construire eliberate în mun. Fetești



Sursa: INS

sunt de tip S+P+2E+M și P+2E, de 34, respectiv 60 unități de locuit .

În prezent există 89 de locuințe, în cartierul Fetești Gară, cu o suprafață cuprinsă între 49-64 mp și cu 1-2 camere, destinate tinerilor, din cadrul programului derulat de Agenția Națională pentru Locuințe.

În anul 2015, în municipiul Fetești s-a finalizat construcția a 42 de locuințe, cu 16,7% mai multe decât în 2013, dar cu 36,4% mai puține decât în 2010.

În perioada 2008 - 2015, s-a remarcat anul 2010 cu cel mai ridicat număr de locuințe finalizate: 66 locuințe, toate realizate din din fondurile populației.

Se observă că numărul de locuințe finalizate a înregistrat o evoluție descendentă în ultimii ani, mai ales în timpul și după criza economică mondială.

Numărul de autorizații de construire eliberate se înscrie în aproximativ

aceiași trend descendent, cu unele oscilații în timpul anilor 2012 și 2015.

În anul 2015, s-au eliberat 61 de autorizații pentru clădiri rezidențiale (exclusiv pentru colectivități), cu o suprafață medie de 171,1 mp/clădire, 3 autorizații pentru clădiri administrative (cu o suprafață medie de 284,0 mp/clădire), 1 autorizație pentru hoteluri și clădiri similare (cu o suprafață de 758 mp), 10 autorizații de construcție pentru clădiri pentru comerț cu ridicata și cu amănuntul (cu o suprafață medie de 140,4 mp/ clădire) și 123 autorizații de construire pentru alte categorii de clădiri, fiecare cu o suprafață medie de 206,6 mp/clădire.

Condiții de locuire

Gradul de dotare al locuințelor cu instalații și dependențe, potrivit datelor rezultate în urma Recensământului Populației și Locuințelor 2011:

• 4.898 locuințe - care beneficiază de

alimentare cu apă în interior, adică 71,8% din total;

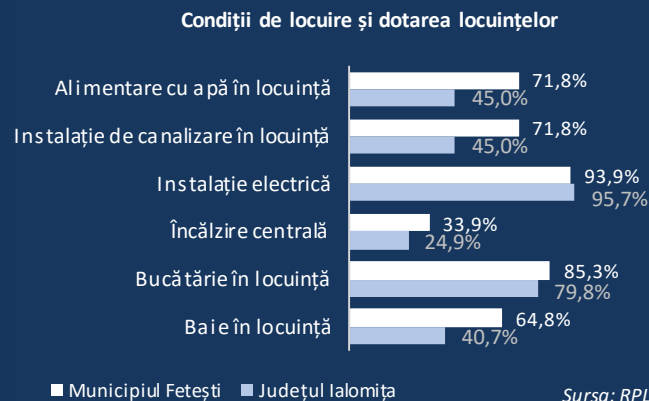
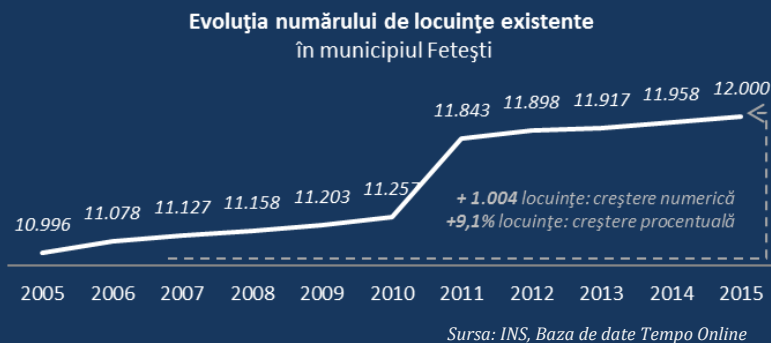
• 4.898 locuințe - care beneficiază de instalație de canalizare în interior, adică 71,8% din total;

• 10.321 locuințe - care beneficiază de instalație electrică, adică 93,9% din total;

• 3.721 locuințe - care beneficiază de încălzire centrală, adică 33,9% din total;

• 9.379 locuințe - care beneficiază de bucătărie în interior, adică 85,3% din total;

• 7.127 locuințe - care beneficiază de baie în interior, adică 64,8% din total.





4. INFRASTRUCTURA ȘI ECHIPAREA TERITORIULUI

Infrastructura de drumuri, alei și trotuare

La sfârșitul anului 2014 lungimea străzilor orășenești din Fetești era de 135 km, din care 45 km străzi orășenești modernizate.

Ponderea străzilor orășenești modernizate în total străzi orășenești este de aproximativ 33,3%, valoare mai scăzută cu 12,8 puncte procentuale față de cea înregistrată în mediul urban al județului Ialomița – 46,2%, conform datelor furnizate de Institutul Național de Statistică.

Din cei 135 km de străzi orășenești 39,4% sunt asfaltați, 26,2% sunt de macadam (pietruite) și 34,4% sunt străzi de pământ, conform datelor furnizate de Primăria Municipiului Fetești. Comparând situația din anul 2016 privind lungimea străzilor modernizate (aprox. 53 km) cu datele disponibile pentru anul 1995, se observă o creștere a lungimii străzilor modernizate cu doar 23 km.

Municipiul Fetești are 5 penetrații rutiere: două drumuri naționale (3 penetrații), un drum județean și autostrada:

- **DN3A** – penetrează localitatea din direcția vest și se intersectează în interiorul cartierului Fetești-Gară cu drumul național DN3B;
- **DN3B** – pătrunde în localitate din direcția est și, după ce o traversează, continuă în partea de sud spre Călărași;
- **DJ212** – pătrunde în localitate din direcția nord și se intersectează cu drumul național DN3B;
- **Autostrada A2** – intră în localitate prin partea de vest și iese prin partea de est; este supratraversată de un pod ce leagă cartierele Fetești-Gară și Fetești-Oraș;

Drumul național DN 3B, principala arteră rutieră din localitate, asigură legătura dintre localitățile componente Buliga - Fetești Oraș – Fetești Gară și Vlasca, având o lungime totală de peste 12,5 km pe teritoriul municipiului.

Infrastructura rutieră este formată din rețeaua majoră de circulație și din rețeaua secundară. Rețeaua majoră de circulație este alcătuită din artere de categoria a II-a (4 benzi) și de categoria a III-a (2 benzi) și are rol de a asigura legăturile interzonale, accesul pe penetrații și traversarea municipiului; este solicitată de traficul greu, traficul ușor și de transportul în comun. Rețeaua secundară de străzi este formată din artere de categoria a III-a (două benzi) și a IV-a (o bandă), fiind situate în interiorul zonelor de locuințe și servind la realizarea accesului local.

Lungimea totală a principalelor artere de circulație din municipiul Fetești

Drum	Lungimea axului drumului (m)		
	Total	Intra vilan	Extra vilan
A2	11.282,2	254,6	11.027,6
DN 3A	7.280,9	2.262,6	5.018,3
DN 3B	12.666,4	9.771,6	2.894,8
DJ 212	6.237,8	2.279,5	3.958,4
DC 34	2.545,9	73,6	2.472,3
DC 35	1.145,7	1.145,7	0,0

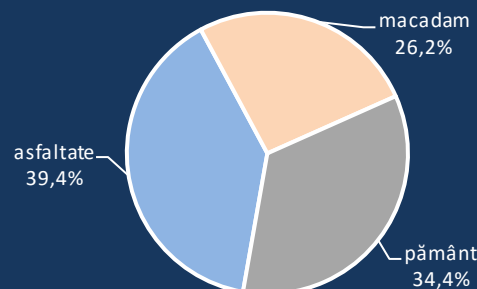
Sursa: Primăria municipiului Fetești

Situație privind ponderea străzilor modernizate din municipiul Fetești, în 2014



Sursa: INS

Situație privind lungimea străzilor orășenești pe categorii



Sursa: Primăria Municipiului Fetești

Infrastructura de alimentare cu apă potabilă

Sistemul de alimentare cu apă potabilă din municipiul Fetești, alimentează 71,8% din locuințele convenționale conform Recensământului Populației și al Locuințelor din 2011.

Captarea apei se face din acviferul stratelor de Frătești și Mostiștea.

Sistemul actual de alimentare cu apă se compune din sursă, aducțiuni, stație de tratare, rezervoare de înmagazinare, stații de pompare și rețele de distribuție.

Sursa de apă potabilă este reprezentată de apa subterană cantonată la adâncimi cuprinse între 80 și 100 m.

Captarea se realizează cu ajutorul a două fronturi de captare amplasate pe terenuri situate în extravilanul localității și un puț forat izolat de acestea:

- *Frontul vechi de captare* – este format dintr-un număr de 17 foraje; lungimea

totală a frontului de captare este de 5,5 km;

- *Frontul nou de captare* este format din 12 foraje; lungimea totală a frontului de captare este de cca. 2,2 km.

Capacitatea instalațiilor de producere a apei potabile din municipiul Fetești era în 2014 de 19.680 mc pe zi.

Rețeaua de distribuție a apei potabile a municipiului Fetești este realizată subteran, sub trama stradală, și este diferențiată în funcție de zona deservită.

Astfel, în Fetești Gară și Coloniști, rețeaua de distribuție este inelară iar în cartierul Fetești Oraș, rețeaua de alimentare cu apă este ramificată și formată din 2 fire principale.

La finalul anului 2014, lungimea totală a rețelei simple de distribuție a apei potabile era de 132,8 km, cu aproximativ 7,4% mai mare față de anul 2000.

Cea mai importantă creștere a lungimii rețelei de distribuție apă potabilă se înregistrează în 2001 când se dau în

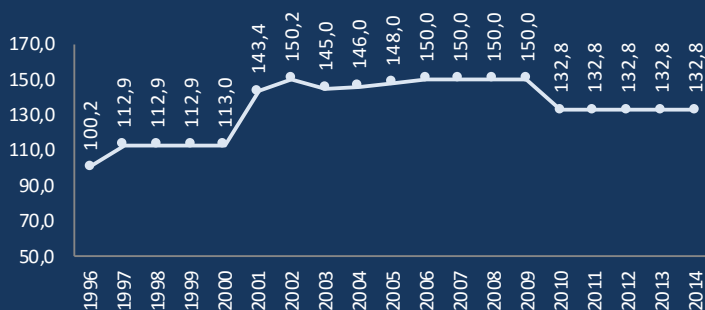
folosință 30,4 km, rețeaua atingând lungimea de 143,4 km.

Cartierul Buliga este alimentat cu apă printr-un sistem centralizat propriu: puț forat la adâncimea de 50 m cu pompa submersibilă, aducțiune de 350 m, rezervor de înmagazinare – 350 mc, tratare prin clorinare direct în rezervor, distribuție gravitațional prin rețea de tip ramificat.

În cursul anului 2009 s-a realizat o gospodărie de apă cu rezervor 200 mc, foraj, stație de pompare și tratare cu ultraviolete.

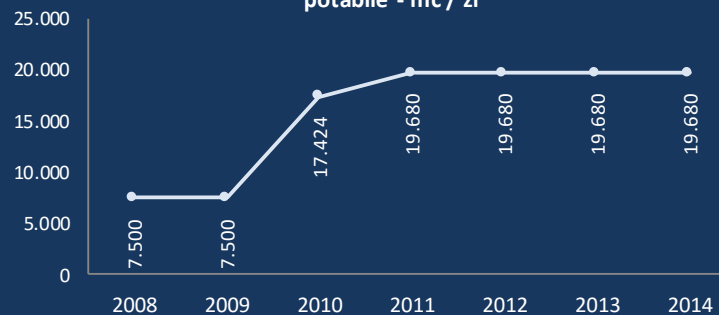
Conform datelor furnizate de Primăria municipiului Fetești, **în anul 2015, lungimea rețelei de apă potabilă este de 140,3 km**, din care 8,8 km au o vechime de sub 5 ani, 26,2 km au o vechime de 6- 15 ani, 8,4 km au o vechime 16-25 ani, iar 96,9 km au peste 25 de ani vechime.

Evoluția lungimii totale a rețelei simple de distribuție a apei potabile - km



Sursa: INS, Baza de date Tempo Online

Evoluția capacității instalațiilor de producere a apei potabile - mc / zi



Sursa: INS, Baza de date Tempo Online

Infrastructura de canalizare

Sistemul de canalizare al orașului este doar parțial realizat și constă în canale care preiau apele uzate menajere și apele pluviale.

Acesta deservește zona centrală a cartierului Fetești Gară, unde sunt amplasate blocurile de locuințe și cea mai mare parte a instituțiilor publice și agenților economici cu profil comerț și prestări servicii.

Conform Institutului Național de Statistică lungimea totală simplă a conductelor de canalizare din municipiul Fetești este de 19 km, la sfârșitul anului 2014.

Sistemul de canalizare este unitar, colectând apele uzate menajere rezultate de la populația racordată, apele tehnologice provenite de la agenții economici și apele meteorice din zona centrală a cartierului Fetești Gară.

În municipiul Fetești, populația reală racordată la canalizare menajeră este de 10.564 persoane la nivelul anului 2014 conform Administrației Naționale „Apele Române”- SGA Ialomița.

În anul 2015 lungimea conductelor de canalizare este de 20,5 km, la care sunt conectate 1.412 gospodării și 404 agenți economici conform Primăriei municipiului Fetești. În zonele Buliga, Cartierul de Vest, zona rezidențială nu există rețea de canalizare.

În unele zone, canalizarea menajeră se face individual în fose vidanjabile sau puțuri absorbante, iar canalizarea pluvială se realizează prin șanțuri și rigole amenajate la suprafață, având pantă naturală, emisarul fiind brațul Borcea.

În cursul anului 2016 a fost finalizată stația de epurare, având o capacitate de epurare de 3.321 mii mc, prin intermediul proiectului „**Reabilitarea și modernizarea sistemului de alimentare cu apă și de canalizare în regiunea Constanța - Ialomița**”, finanțat prin PO Sectorial de Mediu (POS Mediu); Axa 1: Extinderea și modernizarea sistemelor de apă și apă uzată.

În cadrul proiectului, la nivelul municipiului Fetești, au fost realizate următoarele contracte:

1. Reabilitare front captare și rețea de alimentare cu apă, extindere rețea de canalizare și stații de pompare apă uzată menajeră în municipiul Fetești cu o valoare de 58,77 milioane lei.

- reabilitare 10 puțuri forate
- reabilitare 4,499 km conductă aducțiune
- reabilitare 14,064 km rețele de distribuție apă
- extindere 78,126 km rețea de canalizare
- realizare 9,901 km conductă de refulare
- realizare 10 noi stații de pompare ape uzate

2. Stație de epurare nouă, inclusiv treaptă terțiară – localitatea Fetești,

stație ce deservește o populație de 46.533 locuitori echivalați.

Cu toate că este un oraș de câmpie, datorită faptului că este așezat pe terasa superioară a Dunării, există o diferență de nivel apreciabilă între cota generală a orașului și emisar – Brațul Borcea, fapt care permite evacuarea apelor uzate și a celor provenite în urma ploilor.

Deficiențe:

- rețeaua de canalizare nu acoperă în totalitatea zonele locuite ale orașului;
- rețeaua de canalizare pluvială este subdimensionată și nu preia tot debitul de ape pluviale;
- rețelele de canalizare sunt într-o stare avansată de uzură și au loc infiltrații foarte mari;

Rețeaua de alimentare cu gaz

Sursa de alimentare cu gaze naturale a orașului este magistrala de transport gaze de înaltă presiune Slobozia-Călărași.

Sistemul de alimentare cu gaze naturale a municipiului Fetești se compune din conducta de racord de înaltă presiune, stație de reglare, măsurare, predare Fetești, rețele de repartitie gaze de presiune medie, stații de reglare de sector și rețele de distribuție de presiune redusă.

Rețeaua de alimentare cu gaz existentă în Municipiul Fetești la sfârșitul anului 2014 are o lungime de 32,8 Km și este alimentată din Magistrala Draja Nouă – Fetești.

În 2014 în municipiul Ialomița au fost distribuți 5344 mii de metri cubi de gaze naturale, din care 3805 pentru uz casnic.

Rețeaua de alimentare cu gaze naturale este disponibilă în cartierul Fetești-Gară (nu și Coloniști).

Rețeaua de distribuție este proprietatea Consiliului Local Fetești, în concesiunea operatorului SC GDF SUEZ ENERGY România SA.

Conform Primăriei municipiului Fetești, în anul 2015, lungimea rețelei de gaz este de 29,4 km. În zonele Coloniști, Vlașca, Fetești Oraș și Buliga nu există rețea de gaze naturale.

Alimentarea cu energie termică

Sistemele de încălzire utilizate în prezent în municipiul Fetești sunt diferite, în funcție de condițiile existente în fiecare cartier.

În prezent, municipiul Fetești, nu mai beneficiază de un sistem centralizat de încălzire, renunțând la acest serviciu începând cu anul 2012.

Încălzirea centrală este utilizată tot în cartierul Fetești Gară, în blocurile de locuințe, instituțiile publice și alte clădiri branșate la rețeaua de distribuție a gazelor naturale. Încălzirea se realizează cu calorifere, funcționând cu apă caldă preparată în centralele proprii ale clădirilor sau locuințelor.

Încălzirea locală cu sobe funcționând cu gaze naturale este utilizată tot în cartierul Fetești Gară, unde funcționează

distribuția centralizată a gazelor naturale.

Încălzirea locală cu sisteme funcționând cu combustibili solizi este utilizată în celelalte cartiere.

Sistem alimentare energie electrică

Municipiul Fetești este în prezent complet electrificat.

Rețeaua de alimentare cu energie electrică acoperă toate localitățile/cartierele componente ale municipiului, 96% dintre gospodăriile populației fiind conectate la rețea.

Alimentarea cu energie electrică se face din Sistemul Energetic Național prin liniile electrice de înaltă tensiune LEA 110 KV, prin intermediul a două stații de transformare: stația electrică Fetești care alimentează municipiul și stația electrică CFR, alimentată din stația electrică Fetești și care alimentează S.N.C.F.R.

Distribuția energiei electrice de la posturile de transformare la consumatori se face prin rețeaua de joasă tensiune prin cabluri subterane în zona centrală a municipiului și prin linii aeriene pe stâlpi de beton în celelalte cartiere.

Traseul rețelei de joasă tensiune urmărește rețeaua stradală a localității și cuprinde în întregime zona construită.

Corpurile de iluminat stradal sunt montate pe stâlpi proprii, ornamentali, în zona centrală și pe stâlpii rețelei de joasă tensiune în celelalte cartiere.

Amenajări hidroameliorative

Fiind situat pe brațul Borcea, în municipiul Fetești există riscul producerii unor inundații, în cazul unor fenomene meteorologice deosebite.

Din această cauză, pe teritoriul municipiului Fetești, există două construcții hidrotehnice-diguri cu rol de apărare împotriva inundațiilor pe brațul Borcea:

- **prima linie de apărare Fetești L I - dig iepuresc** - L=9,8 km, h=3,0 m, lc=3,0 m; a fost realizat în anii '60 prin forțe proprii, fără un proiect de specialitate, fără încadrarea într-o clasă de importanță corespunzătoare obiectivului apărut;
- **a doua linie de apărare Fetești L II dig inelar** - L=5 km, h=3,0 m, lc=2.5 m, închis în terasa orașului Fetești; acesta a fost realizat, de asemenea, din resurse proprii, consolidat, întreținut și completat de autoritățile locale.

Cele două construcții sunt în administrarea Consiliului Local Fetești și au fost date în folosință în anul 1960.

Se impune realizarea unui nou dig de apărare împotriva inundațiilor în condițiile în care nivelul apei crește anual, iar amenajările existente nu sunt adecvate, făcându-se doar lucrări de întreținere anuale.

Gestiunea deșeurilor

La 31.12.2007 s-a sistat activitatea la depozitul de deșeuri menajere din municipiul Fetești, până în 2013 fiind prevăzută închiderea acestuia conform Planului Județean de Gestiune a Deșeurilor.

Infrastructura de gestiune a deșeurilor constă din:

- *Punct de colectare a deșeurilor electrice și electronice* – municipiul Fetești, str. Cantonului nr.1, aflat în administrarea SC Vivani Salubritate SA;

- „*Stație transfer deșeuri nepericuloase*” - SC Vivani Salubritate SA are deschis un punct de lucru în Fetești, unde funcționează o "Stație transfer deșeuri nepericuloase" care are ca obiect de activitate depozitarea temporară a deșeurilor menajere colectate de către agenții economici din localitățile arondate;

- *17 platforme de colectare a deșeurilor menajere*, dotate cu 150 eurocontainere, sunt puse la dispoziția agenților economici.

În prezent serviciul de salubritate local din municipiul Fetești este furnizat de SC URBAN SA BUCUREȘTI, având punctul de lucru în municipiul Fetești.

Companie care se ocupă de colectarea separată și transportul separate al deșeurilor municipale și al deșeurilor similare provenind din activități comerciale din industrie și instituții, inclusiv fracții colectate separat, fără a aduce atingere fluxului de deșeuri de echipamente electrice și electronice, baterii și acumulatori.

De serviciul de salubritate beneficiază 7.300 gospodării. Serviciu de salubritate se desfășoară cu ajutorul a 7.300 europubele și 6 autoutilitare conform Primăriei municipiului Fetești, în anul 2015.

La nivelul municipiului există și un depozit local conform cu o capacitate de 0,143 mii mc/zi.

Tehnologia informației și telecomunicații

Principalii furnizori de servicii din municipiul Fetești sunt Telekom și RCS&RDS. Aceștia oferă servicii de **telefonie fixă și mobilă, transmisie date, internet și televiziune digitală**.

Serviciile de telefonie mobilă mai sunt oferite și de operatorii de telefonie Vodafone și Orange.

Serviciile de televiziune prin cablu mai sunt oferite și de operatorul SC Pan Electro SRL Lehliu.

Programele de radio sunt captate individual sau prin serviciile oferite de operatorul Radio Orion (programe radio – post local).

Pe lângă aceștia mai există o serie de furnizori care oferă o parte dintre aceste servicii, însă au o acoperire și un număr de abonați mult mai redus.

Principalele deficiențe în ceea ce privește telecomunicațiile sunt reprezentate de existența unor zone la nivelul municipiului unde nu sunt disponibile servicii de televiziune prin cablu și/sau internet, iar serviciile de telefonie mobilă prezintă deficiențe de calitate.

Serviciile poștale sunt asigurate de două oficii poștale ale Direcției Regionale de Poștă Constanța,

amplasate în cartierele Fetești Gară și Fetești Oraș.



5. SERVICII PUBLICE

Utilități publice

În anul 2014 s-a distribuit o cantitate de apă potabilă de 966 mii mc, din care 86,3% reprezintă consum casnic. Raportat la numărul de locuitori, s-au distribuit 26,8 mc apă pe locuitor.

În perioada 2008 – 2014, volumul de apă distribuită s-a diminuat continuu, de la 1.127 mii mc în anul 2007, până la 966 mii mc în anul 2014, reprezentând o scădere cu aproximativ 14,3% a volumului de apă distribuit.

Volumul de apă distribuit consumatorilor casnici se înscrie în același trend descendent, în 2014, scăderea fiind cu 8,1% față de 2008.

Furnizarea serviciului de distribuție a apei potabile este asigurată de SC RAJA SA CONSTANȚA.

La finalul anului 2009, se înregistra un număr de 8.190 branșamente la rețeaua de distribuție a apei potabile.

La rețeaua de apă potabilă sunt conectate 6.637 gospodării cu un consum total de 827,8 mii mc și 538 agenți economici cu un consum de 136,9 mii mc conform Primăriei municipiului Fetești, în anul 2015.

Municipiul Fetești este asociat la ADI Apă-Canal RAJA Constanța, înființată în anul 2008 cu scopul dezvoltării de proiecte ce privesc infrastructura.

Primăria Municipiului Fetești a finalizat proiectul **Reabilitarea rețelei de alimentare cu apă a cartierelor Fetești Oraș și Buliga**, al cărui obiectiv l-a constituit reabilitarea a 24.598 m rețele de alimentare cu apă în cartierul Fetești Oraș și construirea unei Gospodării de alimentare cu apă, forarea unui puț și tratarea cu ultraviolete a apei pompată în cartierul Buliga.

Sistemul de canalizare a orașului este doar parțial realizat și deservește zona centrală a cartierului Fetești Gară - unitățile de învățământ, spitalul, instituțiile publice, zona de blocuri.

Numărul abonaților: 1.412 gospodării și 404 agenți economici (conform Primăriei municipiului Fetești, în anul 2015).

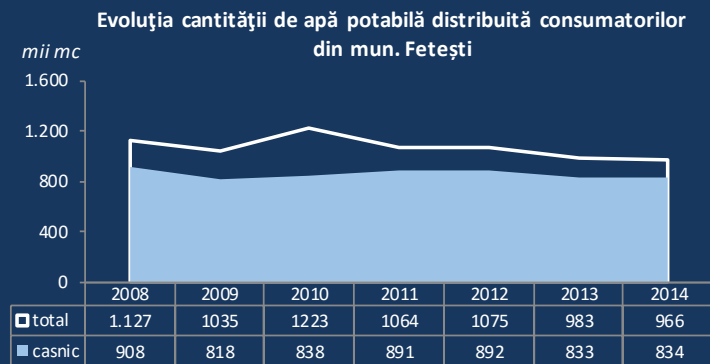
Rețeaua de alimentare cu gaz existentă în Municipiul Fetești deservește doar cartierul Fetești Gară.

Cantitatea de gaze naturale distribuite consumatorilor din municipiul Fetești a fost, în 2014, de 5,344 mii mc, din care, pentru uz casnic, 3,805 mii mc (71,2%).

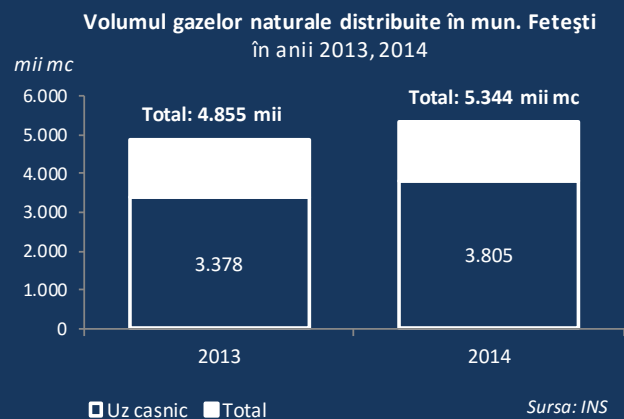
În 2014, s-a distribuit un volum de gaze de 2,9 ori mai ridicat față de anul 2008, o primă explicație fiind creșterea numărului de branșamente la rețeaua de gaz.

Operatorul economic ce se ocupă cu alimentarea cu gaze a municipiului este SC GDF SUEZ Energy Romania SA, prin filiala Distrigaz Sud Rețele.

Primăria Municipiului Fetești prin intermediul proiectului *Extindere rețele*



Sursa: INS, Baza de date Tempo Online



Sursa: INS

de gaze naturale - *Coloniști*, pentru creșterea accesibilității populației la această utilitate de interes public, în 2011 s-a executat rețeaua de gaze pentru străzile: Liliacului, Tractorului, Depoului între Siretului și str. Sirenei și str. Călărași (50 m). Cu aceste lucrări s-a finalizat rețeaua de distribuție pentru cartierul Fetești Gară.

Operatorul economic ce furnizează energia electrică în municipiu este SC Enel Distribuție Muntenia.

Transport public

Transportul public local de călători este operat de SC Transbus SA (cu acționar unic Consiliul Local al municipiului Fetești), de către SC Oana Tur SRL și SC Edy Car SRL, potrivit datelor furnizate de Autoritatea Națională de Reglementare pentru Serviciile Comunitare de utilități Publice.

Transportul public local asigură legătura cartierelor *Coloniști*, *Vlașca*, *Buliga* și *Fetești Oraș* cu cartierul *Gară* care reprezintă zona centrală a localității și unde este concentrată activitatea economică, socială și administrativă.

Transportul public se desfășoară pe 3 trasee de o lungime aproximativă de 21 km (*Gară – Buliga 10 km*, *Gară – Vlașca 6 km*; *Gară – Coloniști 5 km*).

De-a lungul traseelor sunt stabilite stații de îmbarcare – coborâre, majoritatea semnalizate, dar puține sunt amenajate și nu la un nivel corespunzător.

În anul 2015 operatorul de transport deținea în inventar 10 autobuze și 2 microbuze.

Vechimea autobuzelor este de 6 – 25 ani (5 autobuze de 6-15 ani, 3 autobuze de 16-25 ani, 2 autobuze de 26 ani și peste), majoritatea cu mult peste perioada optimă de exploatare de 8 ani. Microbuzele aflate în exploatare au o vechime cuprinsă între 6-15 ani.

Mijloacele de transport disponibile nu corespund standardelor în domeniu:

- nu toate sunt adaptate transportului public al persoanelor cu handicap,
- nu toate sunt dotate cu aer condiționat pentru timp de vară,
- o parte din ele nu au sistem de încălzire al salonului pe timp de iarnă, etc.
- condițiile de călătorie oferite fiind sub nivelul cerințelor în domeniu.

Societatea are garaj propriu, cu posibilități de parcare a autovehiculelor, atelier mecanic pentru întreținerea și reparația acestora, precum și personal specializat pentru desfășurarea activității.

În cursul anului 2015, firma de transport public a realizat transportul a 106.647 călători/lunar. În același an s-au realizat aproximativ 3.806 de curse/lunar.

Numărul de curse lunare variază în funcție de traseu:

- Fetești-Gară → Buliga 2.538 curse/lună
- Fetești-Gară → Coloniști 644 curse/lună
- Fetești-Gară → Vlașca 624 curse/lună.

Servicii de asistență socială

Prestații sociale. Conform datelor furnizate de către Primăria municipiului Fetești, la sfârșitul anului 2015, figurau 1.359 persoane care beneficiau de ajutoare / indemnizații / stimulente sociale, mai puțin cu 13 persoane comparativ cu anul precedent.

Volumul total al prestațiilor sociale acordate a fost de 247.094 lei, în anul 2014 și de 287.594 lei, în anul 2015.

Cel mai ridicat număr de prestații sociale (*de 433 de persoane la sfârșitul anului 2015; 31,9% din totalul beneficiarilor de prestații sociale de la nivelul municipiului*) este alocat sub forma **alocației de stat**, în baza legii 61/1993. Conform acestei legi alocația de stat pentru copii este o formă de ocrotire a statului acordată tuturor copiilor, fără discriminare. De alocația de stat beneficiază toți copiii în vârstă de până la 18 ani. Suma totală plătită în 2015 a fost de 18.186 lei.

De **indemnizația/stimulentul pentru creșterea copilului** (*cf. OUG 105/2003*), în anul 2015, beneficiază 130 de persoane. Față de anul precedent, numărul acestora s-a diminuat cu 32,7% (63 persoane). Sumele totale plătite ca stimulent au avut valoare de 20.000 (7,0% din totalul prestațiilor municipale).

În anul 2015, au fost acordate 181 **ajutoare și indemnizații pentru persoanele cu handicap** (*cf. Legii 448/2006*), mai multe cu 12,4%. Pe parcursul anului 2014 au fost plătite sume totale de 140.637 lei pentru aceste prestații sociale.

Servicii sociale. Conform datelor furnizate de Ministerul Muncii, Familiale, Protecției Sociale și Persoanelor Vârstnice, în municipiul Fetești, ca furnizori de servicii sociale acreditați în baza Legii 197/2012, la 29 iulie 2016, figurează:

- Organizația pentru Copii și Adulți cu Nevoi Speciale „Trebuie” – locuința protejată „Casa speranței” (*beneficiari: tineri 18-26 ani, adulți; tipuri de situații: handicap psihic, neuromotor, alte situații de dificultate*);
- Organizația pentru copii și adulți cu nevoi speciale „Trebuie” – Miniatelier, centrul de zi – unitate de asistență socială (*beneficiari: copii 0-18 ani; tipuri de situații: handicap neuromotor, mintal, psihic, fizic*);
- Fundația umanitară Sfântul Nicolae (*beneficiari: copii 7-16 ani; tipuri de situații: situație de dificultate în familie*);
- Protopopiatul Fetești – Biroul de asistență socială – cult religios (*beneficiari: copii 0-18 ani, adulți; tipuri de situații: izolare socială,*

sărăcie extremă, alte situații de dificultate);

- Primăria Municipiului Fetești – Serviciul Public de Asistență Socială;
- ANCAAR – Filiala Fetești (*beneficiari: 11 copii cu vârste de 4-18 ani, cu familii din medii sociale diverse*).
- Casa de tip familial Gabriela – serviciu public de asistență (*beneficiari: tineri 0-18 ani, adulți; tipuri de situații: handicap, abandon, situație de dificultate în familie*).

Totodată, în municipiul Fetești funcționează, conform Direcției Generale de Asistență Socială și Protecția Copilului Ialomița, Casa de Tip Familial „Gabriela”, ce oferă, în anul 2015, servicii pentru un număr mediu de 15 copii.

În cursul anului 2009, Primăria Municipiului Fetești a inaugurat primul club al pensionarilor din Fetești. Spațiul este amenajat cu săli de petrecere a timpului liber - șah, table, rummy. Cel de-al doilea club al pensionarilor a fost inaugurat în toamna anului 2011, în

zona fostei piețe, iar cel de-al treilea club în iarna anului 2012.

Zone dezavantajate

La Recensământul Populației din 2011, în municipiul Fetești s-a înregistrat un număr de 1.633 persoane de etnie romă (5,4% din populația totală), în creștere comparativ cu valoarea înregistrată la recensământul din 2002 de 1.506 persoane de etnie romă .

Raportând datele de la cele două recensăminte din 2002 și 2011 se poate observa că numărul de români din municipiul Fetești a înregistrat o scădere cu 20,0% (-6.322 persoane), în timp ce numărul de rromi a înregistrat o creștere cu 8,4% (+127 persoane).

Zonele din interiorul municipiului Fetești care nu satisfac un standard corespunzător pe nici unul din cele trei criterii, adică au deficit de capital uman, au un nivel scăzut de ocupare formală și oferă condiții improprii de locuire sunt

Numărul beneficiarilor de prestații sociale și sumele plătite, în 2014 și 2015

Tip ajutor social	Număr beneficiari		Suma plătită (RON)	
	2014	2015	2014	2015
Indemnizație pentru creșterea copilului	158	90	-	-
Stimulent pentru creșterea copilului	35	40	17.500	20.000
Alocație de stat	459	433	19.278	18.186
Alocație de susținere familială	67	158	-	-
Ajutoare și indemnizații pentru persoanele cu handicap	161	181	107.870	140.637
Ajutor social	322	351	75.221	79.951
Ajutor încălzire cu gaze naturale și energie electrică	144	106	27.225	28.820
Total	1.346	1.359	247.094	287.594

Sursa: Primăria municipiului Fetești

considerate zone urbane "marginalizate".

Conform *Atlasului zonelor urbane marginalizate din România*, publicat în cadrul Programului Operațional Regional, din populația stabilă a municipiului Fetești (30.217 persoane) 57,0% din populație se încadrează în zone dezavantajate, iar 43,0% în zone nedezavantajate.

Astfel 22,2% din populație se situează în zone dezavantajate pe ocupare, 26,6% în zone dezavantajate pe capital uman, 8,0% din populație locuiește în zone marginalizate și 0,2% din populație se află în zone cu instituții sau sub 50 de locuitori.

Piețe și facilități pentru comerț

Municipiul dispune de patru zone destinate comerțului:

- Piața Agroalimentară Fetești Gară, compusă din Piața Hală (dată în folosință în anul 2012) și bazar comercial - cu o suprafață totală de 4.967 mp;
- Micropiața Str. Bănățenilor - cu o suprafață de 160 mp;
- Piața Buliga - cu 3 tarabe - exterior.

Piețele existente dispun de 110 tarabe, din care 64 tarabe - exterior și 24 interior în Piața agroalimentară (având 28-35 comercianți), 11 tarabe - exterior și 8 interior în Micropiața Bănățenilor (având 3-8 comercianți) și 3 tarabe - exterior în Piața Buliga.

Piețele beneficiază de canalizare, curent electric, apă curentă, grup sanitar și cântare.

Servicii de salubritate și managementul deșeurilor

Serviciile de salubritate în municipiul Fetești sunt asigurate de către operatorul delegat SC Urban SA cu sediul social în București, potrivit datelor furnizate de Autoritatea Națională de Reglementare pentru Serviciile Comunitare de Utilități Publice. Această companie efectuează salubritatea spațiilor publice, colectarea și transportul de deșeuri municipale și asimilabile.

S.C. Vivani Salubritate SA Slobozia realizează colectarea selectivă a deșeurilor reciclabile (din PET, mase plastice, hârtie, carton) din deșeurile menajere din localitățile urbane din județul Ialomița, având deschise puncte de lucru în Urziceni și Fetești, unde funcționează stații de transfer care au ca obiect de activitate depozitarea temporară a deșeurilor menajere colectate de către agenții economici din localitățile arondate.

Deșeurile menajere de la stația de transfer din municipiul Fetești sunt transportate și depozitate în Depozitul Conform zonal din Slobozia ce aparține agentului economic SC Vivani Salubritate SA.

Depozitul Conform zonal pentru deșeuri nepericuloase este situat în extravilanul municipiului Slobozia și comunei Perieți, la 2 km N-V de municipiul Slobozia și are o durată de exploatare de 20 ani.

În municipiu există un agent economic autorizat în vederea colectării și valorificării deșeurilor reciclabile.

Acesta este SC Primera Grup SRL. În anul 2008, acest agent economic a colectat o cantitate de 218,16 tone deșeuri din hârtie și carton, 121,146 tone deșeuri din PET, 984,7 tone deșeuri din folie, polietilenă și plastic și 1.652,31 tone deșeuri din sticlă și a valorificat 99,6% din deșeurile din hârtie și carton, 100% din deșeurile din PET, 100% din deșeurile din folie și 100% din deșeurile din sticlă.

Implementarea Directivei privind deșeurile de echipamente electrice și electronice a avut ca efect la nivel local crearea unui punct de colectare administrat de către SC Vivani Salubritate SA.

Deșeurile medicale periculoase provenite de la spitalul din Fetești sunt eliminate de către firme autorizate în acest sens.

Siguranța și ordinea publică

Pentru intervenții în situații de urgență funcționează la nivel de municipiu Garda Nr.3 de Intervenție Fetești, subordonată Detașamentului de Pompieri Slobozia, din cadrul Inspectoratului pentru Situații de Urgență „Barbu Catargiu” al județului Ialomița.

Garda Nr.3 de Intervenție Fetești este o subunitate cu activitate permanentă fiind încadrată cu personal de specialitate și dotată cu o autospecială

pentru stingerea incendiilor, descarcerare și acordarea primului ajutor calificat SMURD.

Siguranța și ordinea publică este asigurată de către **Poliția Municipiului Fetești și Secția de Jandarmi Ordine Publică Fetești**.

Serviciul Siguranța Cetățeanului și Ordine Publică, este un compartiment funcțional din cadrul structurii organizatorice a Primăriei municipiului Fetești, condus de către un Șef serviciu, aflat în relații de subordonare față de Primar.

În anul 2015, în municipiul Fetești erau înregistrați **18 agenți de poliție, 21 agenți în cadrul Serviciului de Poliție Locală și 10 jandarmi**.

În perioada 2011-2015 cele mai multe infracțiuni au avut loc în anul 2013, respectiv 5 infracțiuni. În anul 2015 fiind înregistrate doar 2 infracțiuni.

În cursul anului 2015, subunitatea a desfășurat 831 activități de intervenție (91 Intervenții ale Unității pentru Situații de Urgență și 740 cazuri de urgență asistate de SMURD), cu 46,3% mai numeroase față de anul anterior, din care:

- 18 intervenții de stingere incendii (-25,0%),
- 27 arderi necontrolate (+42,1%),
- 10 situații de asistență persoane (+11,1%),
- 25 alte situații de urgență (+25,0%),
- 2 situații de protecția mediului,
- 9 alte intervenții (+350,0%),
- 729 situații de asistență medicală de urgență și prim ajutor (+52,2%),

- 9 situații de prim ajutor medical la accidente pe căile de transport (-40,0%),
- 2 situații de descarcerare și prim ajutor medical la accidente pe căile de transport.

Situația siguranței publice în perioada 2011-2015

	2011	2012	2013	2014	2015
Nr. total infracțiuni	0	4	5	2	2
Nr. total persoane condamnate definitiv	-	-	-	-	-
Nr. agenți de poliție	18	18	18	18	18
Nr. agenți în cadrul Serviciului de Poliție Locală	17	17	17	21	21
Nr. jandarmi	10	10	10	10	10

Sursa: Primăria municipiului Fetești

Intervenții pe teritoriul Municipiului Fetești

	2013	2014	2015
Intervenții ale Unității pentru Situații de Urgență - Total	96	74	91
Stingere incendii	28	24	18
Arderi necontrolate	17	19	27
Asistența persoanelor	6	9	10
Alte situații de urgență	38	20	25
Protecția mediului	3	0	2
Alte intervenții	4	2	9
Total cazuri de urgență asistate de SMURD - Total	373	494	740
Cazuri de asistență medicală de urgență și prim ajutor	364	479	729
Cazuri de prim ajutor medical la accidente pe căile de transport	8	15	9
Acțiuni de descarcerare și prim ajutor medical la accidente pe căile de transport	1	0	2

Sursa: Primăria municipiului Fetești

Iluminatul public

Rețeaua de iluminat public are o lungime de 114 km, asigurând iluminarea principalelor străzi din municipiu în proporție de 100%.

În cursul anului 2015 s-au realizat lucrări de întreținere a rețelei de iluminat public prin înlocuirea lămpilor cu sodiu cu 36 bucăți lămpi economice.

Serviciul de iluminat public este asigurat de Direcția pentru Administrarea Domeniului Public și Privat Fetești - Serviciul Construcții Civile și iluminat Public.

Spații verzi și amenajare urbană

Municipiul Fetești deține o suprafață de 45 ha spații verzi în anul 2014, astfel unui locuitor îi revin 12,5 mp pe locuitor. Un procent de 36,4% (16,4 ha) din spațiile verzi din municipiu este

reprezentat de parcuri.

Municipiul dispune de trei parcuri: Parcul Public, Parcul Central și Parcul Trandafirilor. De asemenea la nivelul municipiului se regăsesc o serie de parcuri mici, aflate în apropierea unor blocuri, care acoperă în total o suprafață de 0,4 ha.

Parcul Public este situat în vecinătatea imediată a Stadionului Municipal și se întinde pe o suprafață de 11,4 ha.,

În prezent Parcul Public (Stadion) este dotat cu alei din beton, asfaltate, cu dale, pavele unde se regăsesc:

- 36 bănci, 16 mășute, 48 scaune, 14 coșuri de gunoi;
- 3.324 m de gard viu, 3.973 arbori foioși, 782 arbori rășinoși, 622 arbuști foioși;
- 10 stâlpi pentru rețeaua de iluminat public;
- locuri de joacă pentru copii dotate cu 2 leagăne, 4 tobogane și 8 cumpene;
- foisor.

Parcul Central, situat în zona de maxim interes public, a fost dat în folosință în anul 1995 și se întinde pe o suprafață de 0,7 ha.

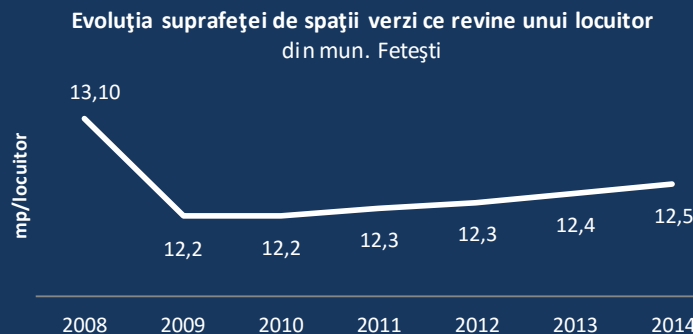
Parcul Central este de asemenea dotat cu alei din beton, asfaltate, cu dale, pavele unde se regăsesc:

- 53 bănci, 4 mese de sah, 8 scaune, 12 coșuri de gunoi;
- 230 m de gard viu, 237 arbori foioși, 93 arbori rășinoși, 18 arbuști foioși;
- 12 stâlpi pentru rețeaua de iluminat public;
- locuri de joacă pentru copii dotate cu 8 leagăne, 8 tobogane și 5 cumpene.

Parcul Trandafirilor se întinde pe o suprafață de 3,9 ha și este dotat cu 102 arbori foioși.

Direcția de Administrare a Domeniului Public și Privat din Municipiul Fetești -persoană juridică este organizată în subordinea Consiliului Local Fetești și furnizează servicii publice prin departamentele:

- Serviciul Administrare Spații



Sursa: INS, Baza de date Tempo

- Verzi si Mobilier Urban
- Serviciul Constructii Civile si Iluminat Public
- Compartiment Administrare Cimitire si control cai publice
- Compartiment Gestionare Caini Comunitari*

*Activitatea compartimentului pentru gestionare câinilor comunitari a funcționat în 2015 până în luna iunie, după această dată fiind sistată din motive de retragere a autorizațiilor pentru transport și neconformitățile la adăpost.

Învățământ

În municipiul Fetești, rețeaua unităților publice de învățământ este formată din 8 unități cu personalitate juridică și 1 unitate arondate acestora:

1. Grădinița cu program prelungit Albă Ca Zăpada Fetești
2. Școala Gimnazială "Aurel Vlaicu" Fetești

3. Școala Gimnazială "Dimitrie Cantemir" Fetești
4. Școala Gimnazială "Mihai Viteazul" Fetești
5. Școala Gimnazială "Radu Vodă" Fetești
 - Școala gimnazială nr.4 Fetești-Șc.Gim."Radu Vodă" Fetești
6. Liceul Tehnologic "Anghel Saligny" Fetești
 - Școala gimnazială nr. 5 Fetești
7. Liceul Tehnologic De Industrie Alimentară Fetești
8. Liceul Teoretic "Carol I" Fetești

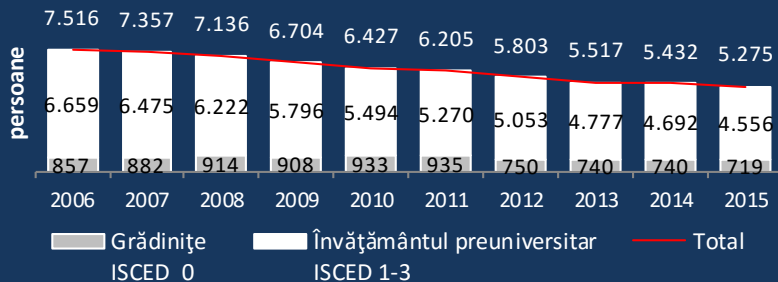
Liceul Tehnologic "Anghel Saligny,, asigură pregătire de specialitate în domeniile tehnic și servicii, școlarizând tineri, cu vârste cuprinse între 6 și 19 ani, în următoarele forme de învățământ: preșcolar, primar, gimnazial și liceal, și școală profesională. Liceul asigură specializări în domeniile: electronică și automatizări, electric, mecanic, industrie textilă și pielărie, economic. Școala profesională asigură specializarea în domeniul mecanic: mecanic auto și mecanic agricol.

Liceul Tehnologic De Industrie Alimentară Fetești este acreditat pentru învățământul preșcolar, primar, gimnazial, liceal și profesional. Filiera tehnologică din cadrul liceului oferă specializări în domeniul mecanică, chimie industrială, economic, turism și alimentație, industrie alimentară. Școala profesională oferă calificare profesională în turism și alimentație publică și mecanică.

Liceul Teoretic "Carol I" Fetești are profil uman, cu specializări în filologie și științe sociale, și profil real, cu specializări în științe ale naturii și matematică- informatică.

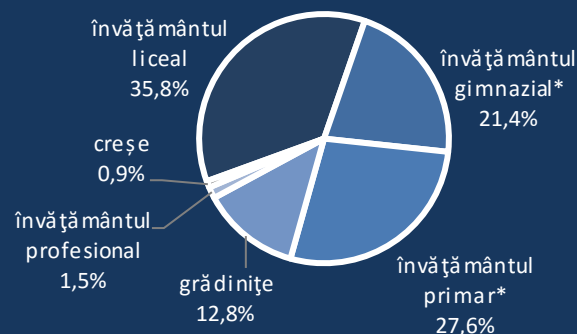
În anul 2016 s-a finalizat proiectul „**Campus Școlar Liceul Teoretic Carol I Fetești**”, finanțat prin POR 2007 – 2013. În cadrul acestui proiect s-au realizat spații de învățământ (10 săli de clasă), facilități de rezidență pentru elevi și profesori (cămin elevi cu 100 locuri și bloc garsoniere profesori), o cantină și o sală de sport Însă, unitatea de învățământ necesită în continuare dotări.

Evoluția populației școlare pe niveluri de educație, în mun. Fetești



Sursa: INS Baza de date Tempo, DJS Ialomița

Distribuția elevilor înscriși pe niveluri de educație, în mun. Fetești în anul 2014



* inclusiv învățământul special

Sursa: INS

Aceste unități de învățământ sunt dotate, la nivelul anului 2015, cu 150 de săli de clasă și cabinete școlare, 32 de laboratoare școlare, 10 ateliere școlare, 4 săli de gimnastică, 8 terenuri de sport și 390 PC-uri, conform datelor furnizate de către Institutul Național de Statistică.

Învățământul particular este reprezentat de Școala Postliceală "FORMATEMP" care are specializări pentru asistent medical generalist și asistent farmacie. Pentru instruirea practică, Școala are un parteneriat cu Spitalul Municipal "Anghel Saligny" Fetești.

În municipiu nu sunt prezente filiale ale universităților, însă, cel mai apropiat centru unde se pot urma studii superioare este Slobozia, unde se află:

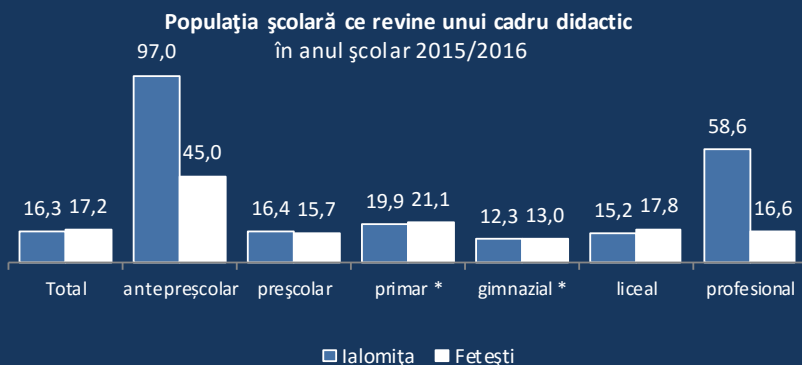
- Centrul teritorial al Facultății de Drept ID, Universitatea Spiru Haret București;
- Facultatea de Inginerie și Management în alimentație publică și agroturism Slobozia, Universitatea Bioterra București;
- Facultatea Controlul și expertiza produselor alimentare – Slobozia (poliție sanitar – veterinară), Universitatea Bioterra București.

Populația școlară a municipiului Fetești este de 5.275 de persoane, în anul școlar 2015/2014, din care 15,8% (719 copii) reprezintă copii înscriși în grădinițe și creșe, iar 86,4% (4.556 pers.) sunt elevi.

Comparativ cu anul școlar anterior numărul de copii înscriși în grădinițe a scăzut cu 2,8% (21 copii), iar numărul elevilor a scăzut cu aproximativ 2,9% (-136 de persoane).

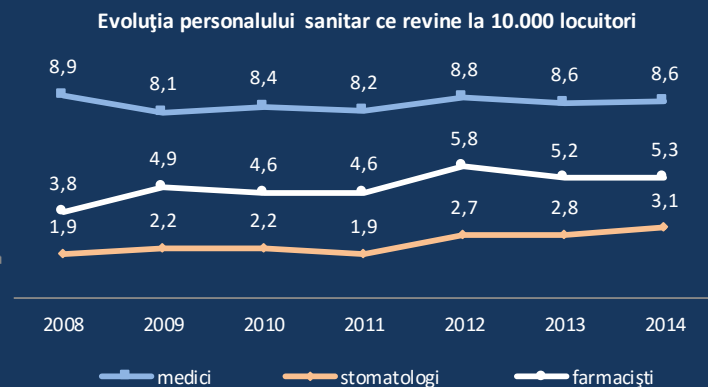
Evoluția populației școlare și a dotărilor din unitățile de învățământ din Mun. Fetești				
	2008	2015	Evoluție 2015 față de 2008	
			Nr.	%
Nr. copii în creșe și grădinițe	914	719	-195	-21,3%
Nr. elevi în învățământul primar și gimnazial	2954	2587	-367	-12,4%
Nr. elevi în învățământul liceal	2474	1891	-583	-23,6%
Nr. elevi în învățământul profesional	643	78	-565	-87,9%
Nr. elevi în învățământul postliceal	151	:	:	:
Nr. total populație școlară	7136	5275	-1861	-26,1%
Nr. săli de clasă și cabinete școlare	140	150	+10	+7,1%
Nr. laboratoare școlare,	36	32	-4	-11,1%
Nr. ateliere școlare,	18	10	-8	-44,4%
Nr. săli de gimnastică	6	4	-2	-33,3%
Nr. terenuri de sport	8	8	0	0,0%
Nr. PC-uri	247	390	+143	+57,9%

Sursa: INS



* inclusiv în învățământul special

Sursa: INS, Baza de date Tempo



Sursa: INS

Comparativ cu anul școlar anterior, numărul de copii din creșe s-a majorat cu 7,1% (3 copii), iar numărul de copii din grădinițe s-a redus cu 3,4% (-24 copii).

Pe niveluri de învățământ, comparativ cu anul școlar 2014/2015, în învățământul primar numărul de elevi a crescut ușor cu 0,2% (+3 elevi), în învățământul gimnazial s-a redus cu 5,4% (-65 elevi), în învățământul liceal numărul de elevi s-a redus cu 1,5% (-29 elevi) și în învățământul profesional numărul de elevi a scăzut cu 36,6% (-45 elevi).

Populația școlară din municipiul Fetești poate fi cuantificată în funcție de standardul internațional de clasificare al educației, dezvoltat de UNESCO: ISCED 0 – învățământul antepreșcolar și preșcolar, ISCED 1-3 – învățământul primar, gimnazial, liceal și profesional și ISCED 4-6 – învățământul postliceal și superior.

Conform acestei clasificări, în municipiul Fetești populația corespunzătoare nivelului ISCED 0 reprezintă 13,6%, a nivelului ISCED 1 reprezintă 27,6%, a nivelului ISCED 2 reprezintă 21,4%, a nivelului ISCED 3 reprezintă 37,3%.

În perioada 2006-2015, populația școlară s-a diminuat cu 29,8%, pe fondul scăderii cu 31,6% a numărului de elevi înscriși în învățământul preuniversitar.

Numărul de copii înscriși la grădinițe au scăzut în această perioadă, 2006-2015, cu 16,1%.

Cadrele didactice din unitățile de învățământ din municipiu numără 306

de persoane, din care 1 cadru (0,3%) în învățământul antepreșcolar, 43 cadre (14,1%) în învățământul preșcolar, 69 cadre (22,5%) în învățământul primar, 87 cadre (28,4%) în învățământul gimnazial, 106 cadre (34,6%) în învățământul liceal.

Comparativ cu anul școlar 2006/2007, numărul cadrelor didactice din municipiu a scăzut cu 119 cadre didactice (-27,3%), în anul școlar 2014/2015, totodată populația școlară totală a înregistrat o scădere cu 2.084 de persoane (-28,0%), în aceeași perioadă.

În anul școlar 2015/2016, numărul de copii ce reveneau unui cadru didactic era de 17,8, la nivelul municipiului Fetești, valoare superioară celei de la nivelul județului Ialomița de 15,2.

Municipiul Fetești reprezintă un centru educațional important în zonă, la școlile și liceele din municipiu fiind atrași elevi din localitățile învecinate.

Cultură

Activitatea culturală din municipiu este destul de restrânsă și se bazează în principal pe instituțiile culturale, asociații, organizații și evenimente specifice ce se desfășoară în municipiu.

Instituții culturale:

- Muzeul Municipal Fetești;
- Galeriile de Artă "Lumina" Fetești;
- Biblioteca Municipală Fetești.

Numărul total al cititorilor activi la bibliotecă în municipiul Fetești este de 4.175 persoane conform Institutului Național de Statistică, în anul 2015.

Activitățile și evenimentele culturale ale orașului se desfășoară și în:

- Gradina de Vară, cu o capacitate de 1.200 de locuri;
- Teatrul Horațiu Mălăele – teatru privat.

Asociații & Organizații:

- Centrul Cultural al Rromilor „O Del Amenca”;
- Asociația “Trebuie”;
- Asociația “Ajutați-ne să înțelegem lumea”;
- Asociația pentru integrarea persoanelor defavorizate „Se poate”;
- Asociația “Dăruiește-ți inima”;
- Centrul de Zi „Lucia”.

Evenimente:

- Zilele Municipiului Fetești;
- Târgul de Toamnă (*octombrie*);
- Boboteaza cailor (*6 ianuarie*).

Pe lista de **monumente istorice** se regăsesc clădiri de patrimoniu din municipiul Fetești de categorie A (Podurile dintre Fetești și Cernavodă- "Anghel Saligny", Ansamblul Gării Fetești ce cuprinde Depoul CFR Fetești-Gară și Gara Fetești,) și de categorie B (Moară țărănească, Biserica "Adormirea Maicii Domnului", Casă cu prăvălie, Școală - Școala generală nr. 2, Spitalul, Biserica "Sf. Nicolae").

Servicii de sănătate

Sectorul public de sănătate din municipiul Fetești cuprindea în 2014 următoarele unități:

- 1 spitalul municipal care dispune de un număr de 152 paturi;
- 1 dispensar medical;

- 1 cabinet medical școlar;
- 13 cabinete medicale individuale (medici de familie);
- 1 ambulatoriu spital;
- 9 cabinete stomatologice;
- 5 cabinete medicale de specialitate;
- 3 laboratoare medicale;
- 1 laborator de tehnică dentară
- 1 farmacie.

Raportat la populația după domiciliu înregistrată la 1 ianuarie 2015, în municipiul Fetești, reveneau 42,6 paturi în spitale la 10.000 locuitori.

Față de anul 2008 sectorul public de sănătate din municipiul Fetești s-a dezvoltat cu 1 cabinete medicale școlare, 1 cabinete medicale individuale de familie, 4 cabinete stomatologice individuale, 2 cabinete individuale de specialitate și 1 laboratoare medicale.

În **sectorul privat de sănătate** funcționează 1 cabinete medicale individuale de familie, 1 cabinete medicale de specialitate, 1 cabinete stomatologice, 1 laborator medical și 9 farmacii.

În 2014, personal sanitar cu pregătire medicală superioară care asigură serviciile medicale pentru populație era format din 31 medici (15 medici de familie) și un număr de 11 medici stomatologi (1 – sector privat). Personalul mediu sanitar era format 172 persoane din care, 127 persoane în sectorul public și 45 persoane în sectorul privat.

Numărul medicilor care revin la 10.000 locuitori, în 2014, este de 8,6. Acest indicator a înregistrat o scădere față de

anul 2008 când se înregistra un număr de 8,9 medici la 10.000 locuitori.

Numărul stomatologilor ce revin la 10.000 locuitori este 3,1 medici stomatologi, în creștere față de anul 2008 când era de 1,9 medici stomatologi.

În 2014 se înregistra un număr de 5,3 farmaciști la 10.000 locuitori, în creștere cu 39,6% față de anul 2008 (3,8). Numărul personalului mediu sanitar ce revine la 10.000 locuitori este de 47,8 persoane, în scădere cu 4,9% față de anul anterior (50,3) și cu 13,7% față de situația înregistrată în 2008 (55,4).

Spitalul Municipal „Anghel Saligny” dispune de un număr de 152 de paturi pentru spitalizare continuă și 20 de paturi pentru spitalizare de zi.

Spitalul dispune de 7 secții:

- Secția boli interne
- Secția chirurgie
- Compartiment anestezie terapie intensivă
- Secția obstetrică- ginecologie
- Compartiment nou născuți
- Secția pediatrie
- Secție neurologie.

În cadrul Spitalului funcționează CPU (Compartimentul Primiri Urgențe) și Ambulatoriul integrat cu cabinete de specialitate.

Din mai 2011, Spitalul Municipal funcționează în noua locație, de pe str. Călărași nr. 549, și este alcătuit din corpul de pitalizare, ambulatoriul integrat și corpul tehnico-medical.

Administrație publică

Instituțiile administrației publice locale din municipiul Fetești și cele județene din Ialomița sunt constituite, organizate și funcționează conform Legii administrației publice locale nr. 215 din 23 aprilie 2001 republicată și actualizată și a Legii nr 340 din 2004 privind instituția prefectului. Aceste legi stabilesc și atribuțiile instituțiilor administrației publice privind sprijinirea activităților economico-sociale.

Consiliul Local reprezintă autoritatea legislativă a municipiului, are inițiativă și hotărăște, în condițiile legii, în toate problemele de interes local, cu excepția celor care sunt date prin lege în competența altor autorități ale administrației publice locale sau centrale.

Componența Consiliului Local este stabilită prin vot public universal, egal, direct, secret și liber exprimat, în condițiile stabilite de legea pentru alegerea autorităților administrației publice locale. Consiliul Local al Municipiului Fetești este compus din 19 consilieri.

Una dintre atribuțiile Consiliului Local privește dezvoltarea economico-socială a municipiului. Pentru exercitarea acestei atribuții, Consiliul Local:

- avizează sau aproba, după caz, studii, prognoze și programe de dezvoltare economico-socială, de organizare și amenajare a teritoriului, documentații de amenajare a teritoriului și urbanism, inclusiv participarea la programe de dezvoltare județeană,

regionala, zonală și de cooperare transfrontalieră, în condițiile legii;

- aproba bugetul local, împrumuturile, virările de credite și modul de utilizare a rezervei bugetare; aproba contul de încheiere a exercițiului bugetar; stabilește impozite și taxe locale, precum și taxe speciale, în condițiile legii;
- administrează domeniul public și domeniul privat al comunei sau orașului;
- hotărăște darea în administrare, concesiunea sau închirierea bunurilor proprietate publică a comunei sau orașului, după caz, precum și a serviciilor publice de interes local, în condițiile legii;
- analizează și aproba, în condițiile legii, documentațiile de amenajare a teritoriului și urbanism ale localităților, stabilind mijloacele materiale și financiare necesare în vederea realizării acestora; aproba alocarea de fonduri din bugetul local pentru acțiuni de apărare împotriva inundațiilor, incendiilor, dezastrelor și fenomenelor meteorologice periculoase;
- stabilește măsurile necesare pentru construirea, întreținerea și modernizarea drumurilor, podurilor, precum și a întregii infrastructuri aparținând căilor de comunicații de interes local;
- aproba, în limitele competențelor sale, documentațiile tehnico-economice pentru lucrările de investiții de interes local și asigură condițiile necesare în vederea realizării acestora;

Primăria municipiului reprezintă o structură funcțională cu activitate permanentă constituită din primarul municipiului, un viceprimar, secretarul

municipiului și aparatul de specialitate al primarului.

Primăria reprezintă autoritatea locală executivă, ducând la îndeplinire hotărârile consiliului local și dispozițiile primarului, soluționând problemele curente ale colectivității locale.

Primarul reprezintă unitatea administrativ-teritorială în relațiile cu alte autorități publice, cu persoanele fizice sau juridice române ori străine, precum și în justiție. Primarul este stabilit prin vot public uninominal de către locuitorii municipiului, pe o perioadă de patru ani.

Pentru exercitarea corespunzătoare a atribuțiilor sale, primarul colaborează cu serviciile publice deconcentrate ale ministerelor și celorlalte organe de specialitate ale administrației publice centrale din unitățile administrativ-teritoriale, precum și cu consiliul județean.

În această calitate, primarul poate solicita prefectului, în condițiile legii, sprijinul conducătorilor serviciilor publice deconcentrate ale ministerelor și ale celorlalte organe de specialitate ale administrației publice centrale din unitățile administrativ-teritoriale, dacă sarcinile ce îi revin nu pot fi rezolvate prin aparatul de specialitate.

Viceprimarul este subordonat primarului și este înlocuitor de drept al acestuia. Viceprimarul este ales cu votul majorității consilierilor locali în funcție, din rândul membrilor acestuia.

Secretarul municipiului este funcționar public de conducere, cu

studii superioare juridice sau administrative, apolitic și se bucură de stabilitate în funcție. Atribuțiile principale ale secretarului sunt:

- avizarea pentru legalitate a dispozițiilor primarului și ale hotărârilor consiliului local;
- asigurarea gestionării procedurilor administrative privind relația dintre consiliul local și primar și între aceștia și prefect;
- pregătește lucrările supuse dezbaterii consiliului local;
- asigură procedurile de convocare a consiliului local și efectuarea lucrărilor de secretariat, comunică ordinea de zi, întocmește procesul-verbal al ședințelor consiliului local și redactează hotărârile consiliului local.

Pe lângă aceste atribuții și cele stabilite de legea administrației publice, secretarul poate primi atribuții și însărcinări date de către primar sau de către consiliul local.

Consiliul județean este autoritatea administrației publice locale, constituită la nivel județean pentru coordonarea activității consiliilor comunale, orașenești și municipale, în vederea realizării serviciilor publice de interes județean.

Consiliul județean Ialomița este compus din 40 de consilieri județeni, aleși prin vot universal, egal, direct, secret și liber exprimat, în condițiile legii.

Consiliul județean ales în conformitate cu prevederile legii se completează cu președintele consiliului județean, care are drept de vot și conduce ședințele acestuia. Dintre consilierii județeni sunt

aleși doi **vicepreședinți**, prin votul secret majoritar al consilierilor.

Președintele consiliului județean este ales prin vot uninominal și reprezintă județul în relațiile cu celelalte autorități publice, cu persoanele fizice și juridice române și străine, precum și în justiție.

Aparatul de specialitate al consiliului județean este subordonat președintelui acestuia. Funcționarii din cadrul aparatului de specialitate al consiliului județean se bucură de stabilitate în funcție, în condițiile legii.

Președintele consiliului județean răspunde de buna funcționare a aparatului de specialitate al consiliului județean, pe care îl conduce. Coordonarea unor compartimente din aparatul de specialitate poate fi delegată, prin dispoziție a președintelui consiliului județean, vicepreședinților sau altor persoane, în condițiile legii.

Secretarul județului, statutul și atribuțiile acestuia sunt stabilite în același mod precum în cazul secretarului municipiului.

Pentru exercitarea atribuțiilor pe care le are privind dezvoltarea economico-socială a județului, consiliul județean:

- aprobă, la propunerea președintelui consiliului județean, bugetul propriu al județului, virările de credite, modul de utilizare a rezervei bugetare și contul de încheiere a exercițiului bugetar;
- aprobă, la propunerea președintelui consiliului județean, contractarea și/sau garantarea împrumuturilor, precum și contractarea de datorie publică locală prin emisiuni de titluri

de valoare în numele județului, în condițiile legii;

- stabilește impozite și taxe județene, în condițiile legii;
- adoptă strategii, prognoze și programe de dezvoltare economico-socială și de mediu a județului, pe baza propunerilor primite de la consiliile locale; dispune, aprobă și urmărește, în cooperare cu autoritățile administrației publice locale comunale și orășenești interesate, măsurile necesare, inclusiv cele de ordin financiar, pentru realizarea acestora;
- stabilește, pe baza avizului consiliilor locale ale unităților administrativ-teritoriale implicate, proiectele de organizare și amenajare a teritoriului județului, precum și de dezvoltare urbanistică generală a acestuia și a unităților administrativ-teritoriale componente; urmărește modul de realizare a acestora, în cooperare cu autoritățile administrației publice locale comunale, orășenești sau municipale implicate;
- aprobă documentațiile tehnico-economice pentru lucrările de investiții de interes județean, în limitele și în condițiile legii.

Instituția prefectului reprezintă pe plan județean puterea executivă a țării. Astfel, **prefectul județului** este reprezentantul Guvernului României în județul Ialomița și este numit de Guvern la propunerea Ministerului Administrației și Internelor.

Principalele atribuții ale prefectului sunt de a asigura, la nivelul județului realizarea intereselor naționale, aplicarea și respectarea Constituției, a legilor, a ordonanțelor și hotărârilor

Guvernului, a celorlalte acte normative, precum și a ordinii publice. Prefectul acționează pentru realizarea în județ a obiectivelor cuprinse în Programul de guvernare, și dispune măsurile necesare pentru îndeplinirea lor, în conformitate cu competențele și atribuțiile ce îi revin, potrivit legii.

Prefectul conduce, prin compartimentele proprii de specialitate, activitatea serviciilor publice deconcentrate ale ministerelor și ale celorlalte organe ale administrației publice centrale din județ.

În relația cu administrațiile publice municipale și județene, prefectul verifică legalitatea actelor administrative adoptate sau emise de către acestea și participă la stabilirea priorităților de dezvoltare teritorială.

Capacitatea financiară și organizațională

În prezent Primăria municipiului Fetești își desfășoară activitatea într-o clădire (bloc), având funcție inițială de locuire, la etajele II și III ale acesteia.

Structura organizatorică a Primăriei municipiului Fetești, actualizată în anul 2014, cuprinde următoarele compartimente care funcționează în conformitate cu atribuțiile specifice domeniului de activitate, astfel:

- Cabinet Primar
- Viceprimar
 - Compartiment Activități Autofinanțate
- Secretar

- Direcția Juridică și Administrația Publică Locală
 - Serviciul Public de Asistență Socială
 - Compartiment Juridic
 - Compartiment Relații cu Publicul
- Direcția Economică
 - Serviciul Taxe și Impozite
 - Birou Buget-Contabilitate
- Direcția Dezvoltare, Investiții, Proiecte și Finanțări Externe
 - Serviciul Programe de Dezvoltare Investiții și Finanțări Externe
 - Compartiment Achiziții
 - Compartiment Administrare, Gestiune și Evidență a Patrimoniului
 - Compartiment Comercial și Transport Local
- Direcția Urbanism
 - Compartiment Planificare Urbanism
 - Compartiment Strategii
 - Controlul Disciplinei în Construcții
 - Compartiment Cadastru
 - Birou Reg. Agricol
- Direcția Educație, Cultură și Sport
 - Casa de Cultura, Muzeu
 - Biblioteca
- Serviciul de Poliție Locală
 - Birou Ordine și Liniște Publică
 - Compartiment Circulație pe Drumurile Publice
 - Compartiment Constr. și Af. Str.
 - Compartiment cu Atribuții în Protecția Mediului
 - Compartiment cu Atribuții în Activități Comerciale

- Compartiment cu Atribuții în Evidența Persoanelor
- Compartiment Resurse Umane
- Compartiment Audit
- Compartiment IT
- Compartiment Protecție Civilă
- Compartiment Administrativ
- Consultanță Rromi
- Creșă
- Cabinet Asistență Medicală
- Asistenți Personali
- Serviciul Public de evidență a Persoanelor
 - Compartiment Evidența Persoanelor
 - Compartiment Stare Civilă
- Compartiment Arhivă
- Compartiment pentru Comisii de Specialitate ale CLM
- D.A.D.P.

Serviciile furnizate de Primăria orașului Fetești, cetățenilor sunt:

- eliberare certificate de urbanism, autorizații de construcții, autorizații de desființare
- registru agricol, cadastru și agricultură
- serviciu impozite și taxe
- poliție comunitară
- administrația domeniului public
- inspecție mediu
- stare civilă
- birou administrație publică și autoritate tutelară
- protecție civilă
- evidența străzi

- control asociații de proprietari
- serviciul public comunitar de evidență a persoanelor
- relații cu publicul
- asistență socială
- protecție socială
- integrare a rromilor
- autorizare a firmelor
- autorizarea serviciilor transportului public local.

Pentru furnizarea acestor servicii publice dar și pentru susținerea investițiilor principalul instrument de care dispune Primăria Municipiului Fetești este **Bugetul Municipal**.

Valoarea veniturilor totale înregistrate de municipalitatea Fetești în 2014 și 2015 a fost superioară valorii cheltuielilor anuale realizate. Doar în ceea ce privește proiectul privind bugetul local pentru anul 2016 se observă că veniturile sunt mai mari decât cheltuielile.

An	Venituri totale - Lei -	Cheltuieli totale - Lei -	Venituri proprii - Lei -
situație iun.16	46.503.304	21.203.129	27.847.922
valoare buget local 2016 (proiect)	60.973.167	61.342.167	18.635.893
dec.15	86.609.704	48.564.623	52.195.182
dec.14	59.142.244	45.861.045	30.438.061



6. DEZVOLTARE ECONOMICĂ

Demografia întreprinderilor

În Fetești, la sfârșitul anului 2015, conform datelor furnizate de Oficiul Național al Registrului Comerțului, erau înregistrați un număr total de 522 agenți economici, ponderea municipiului Fetești în total județean fiind de 10,4%.

Densitatea întreprinderilor active la 1.000 de locuitori permite realizarea de comparații cu nivelul județean și poate fi privit ca un indicator al spiritului antreprenorial al populației și al mediului economic prietenos și atractiv pentru investitori.

În cazul agenților economici, densitatea înregistrată la nivelul municipiului Fetești, în anul 2015 era de 14,6‰, valoare inferioară mediei județene de 17,0‰ și aproape jumătate din densitatea întreprinderilor de la nivel național (29,3‰).

Raportat la numărul înmatriculărilor de persoane juridice înregistrate în 2008 (103), municipiul Fetești a înregistrat o scădere a numărului de înmatriculări cu 50,5% în 2009 (52 înmatriculări) și cu 51,5% în 2015 (53 înmatriculări).

În 2015, la nivelul municipiului Fetești, se înregistrează un număr de 48 înmatriculări persoane fizice, în scădere cu 22,6% față de cel înregistrat în 2008 (62 înmatriculări) și cu 28,4% față de anul 2009 (67 înmatriculări). Situația este similară cu cea înregistrată la nivel județean, unde înmatriculările de persoane fizice au înregistrat o scădere cu 10,0% față de anul 2009, însă față de anul 2008 au înregistrat o creștere cu 11,4%.

Efectele crizei economice asupra mediului de afaceri din România se observă și din statisticile privind suspendările de activitate, dizolvările și radiatorile voluntare înregistrate.


Conform ONRC, în anul 2015 s-au înregistrat în Fetești 91 radiatori, din care

58 radiatori persoane fizice și 33 radiatori persoane juridice. Comparativ cu anul 2008 (83 radiatori- 33 pf, 50 pj), respectiv 2009 (94 radiatori- 57 pf, 37 pj) radiatorile persoane juridice au înregistrat o scădere cu 34,0%, respectiv 26,0% în timp ce radiatorile persoane fizice au înregistrat o creștere cu 75,8%, respectiv 72,7%.

La nivelul județului Ialomița s-au înregistrat un număr de 590 radiatori, din care 304 radiatori persoane fizice și 286 persoane juridice. Comparativ cu anul 2008 (179 radiatori) numărul total de radiatori a înregistrat o creștere accelerată cu 229,6%, iar față de 2009 (336 radiatori) a înregistrat o creștere de 75,6%.

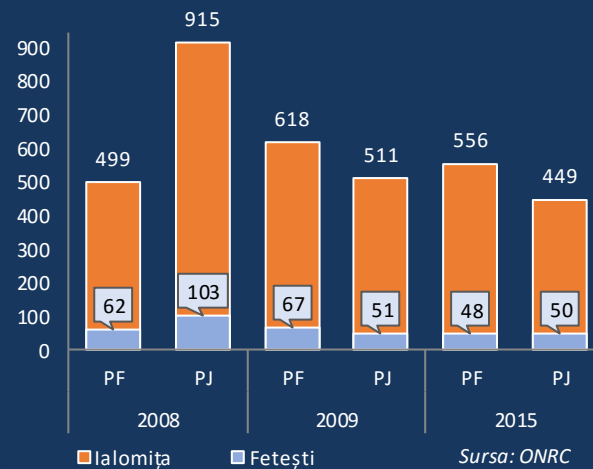
La nivelul economiei naționale s-au înregistrat 94.374 radiatori, din care 42.138 radiatori persoane fizice și 52.236 radiatori persoane juridice. La nivel național s-a înregistrat o evoluție similară, mai accentuată în ceea ce privește numărul radiatorilor voluntare (+433,9%) comparativ cu 2008 (17.676

Densitatea teritorială a agenților economici activi la sfârșitul anului 2015 (la 1.000 locuitori)



Sursa: Calcule proprii pe baza datelor INS și ONRC

Numărul înmatriculărilor persoane fizice și persoane juridice Ialomița și Fetești



Sursa: ONRC

radieri) și o creștere cu 116,4% comparativ cu 2009 (43.615 radieri).

Evoluția economiei locale

În perioada 2008-2015 economia locală a municipiului Fetești a înregistrat o descreștere semnificativă pentru fiecare indicator, număr firme, număr angajați și cifra de afaceri, astfel în 2015 acestea fiind sub nivelul înregistrat în 2008.

În anul 2015, în municipiul Fetești s-au înregistrat 522 companii, cu 7,4% mai puține comparativ cu anul de bază 2008 când s-a înregistrat un număr de 564 companii.

Numărul de firme din Fetești, raportat la anul de bază 2008, a înregistrat un trend ascendent în perioada 2010-2011, în timp ce în perioada 2008-2009 și 2012-2015 a înregistrat un trend descendent, de la un an la altul oscilând între valori cuprinse în intervalul (-7,4%, 3,5%). Valoarea maximă înregistrându-se în anul 2011 (584 firme), iar valoarea

minimă în anul 2015 (522 firme).

În 2015 la nivelul municipiului erau angajate 2.380 persoane, cu 28,8% mai puține comparativ cu anul 2008 (3.341 angajați).

Numărul angajaților a înregistrat de asemenea un trend descendent, însă unul negativ pe toată perioada, oscilațiile de la un an la altul fiind mult mai mari de la -9,5% până la -28,8%.

Municipiul Fetești înregistrează, în anul 2015, o cifră de afaceri de 318,7 mil lei, cu 24,8% mai mică decât cea din 2008 de 424,0 mil lei.

Cifra de afaceri a întreprinderilor din Fetești a înregistrat un trend descendent în perioada 2008-2015 excepție fiind anul 2011 (463,8 mil lei) când s-a înregistrat o creștere cu 9,4% comparativ cu valoarea din 2008. În această perioadă cifra de afaceri a crescut sau a scăzut cu o valoare cuprinsă între 9,4% și -24,8%.

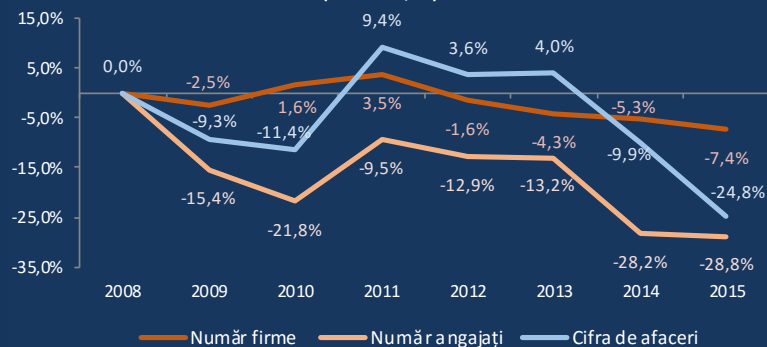
La nivel județean situația este similară pentru numărul de întreprinderi (2008- 4.878 firme, 2015- 5.033 firme) și numărul de angajați (2008- 30.501 angajați, 2015- 25.368 angajați), însă cifra de afaceri a înregistrat în anul 2015 (7.019,5 mil lei) o creștere cu 24,1% comparativ cu 2008 (5.656,8 mil lei).

Productivitatea muncii la nivelul municipiului, în anul 2015, era de 133.903,6 lei/salariat, superioară valorii înregistrate în anul 2008 de 126.920,5 lei/salariat.

În perioada 2008-2015, productivitatea muncii la nivelul municipiului Fetești a înregistrat un trend ascendent. Valoarea maximă a productivității muncii de 159.314,0 lei/ salariat s-a înregistrat în anul 2014, iar valoarea minimă de 126.920,5 lei/ salariat s-a înregistrat în anul 2008.

În această perioadă la nivelul județului Ialomița productivitatea muncii a înregistrat o creștere constantă, în anul

Evoluția numărului de firme, a numărului de angajați și a cifrei de afaceri, în municipiul Fetești (2008=100,0%)



Sursa: Calcule proprii pe baza datelor ONRC

Evoluția productivității muncii, în municipiul Fetești



Sursa: Calcule proprii pe baza datelor ONRC

2015 (276.707,7 lei/salariat) fiind cu 49,2% mai mare decât în anul 2008 (185.462,6 lei/salariat). La nivel național în perioada 2008-2015 situația este similară, în anul 2015 (296.425,2 lei/salariat) productivitatea muncii înregistrând o valoare cu 45,1% mai mare decât cea din 2008 (204.246,1 lei/salariat).

Structura economiei locale

La finalul anului 2015, la nivelul municipiului Fetești, au depus și le-au fost omologate situațiile bilanțiere un număr de 522 agenți economici.

Din totalul celor 522 agenți economici, 91,0% sunt microîntreprinderi (0-9 salariați), 7,3% întreprinderi mici (10-49 salariați) și 1,5% întreprinderi mijlocii (50-249 salariați). La nivelul municipiului Fetești, conform datelor bilanțiere pentru anul 2015, există un singur agent economic din categoria întreprinderilor mari, cu mai mult de 250 salariați.

Față de structura pe clase de mărime a agenților economici înregistrată la nivel județean, în Fetești se înregistrează o pondere mai ridicată a microîntreprinderilor (cu 0,4 puncte procentuale) și a întreprinderilor mijlocii (cu 0,2 puncte procentuale), în special în detrimentul întreprinderilor mici (pondere mai scăzută cu 0,7 puncte procentuale).

Cei mai mulți agenți economici au drept principal obiect de activitate comerțul (Comerț cu ridicata și cu amănuntul; repararea autovehiculelor și motocicletelor), în acest sector activând 238 agenți economici (45,6%).

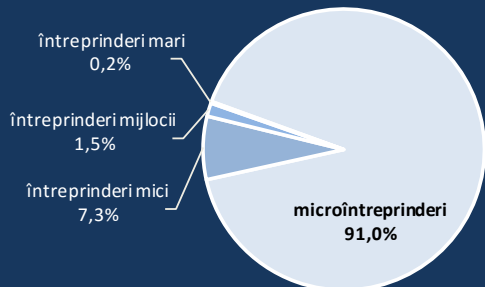
Următoarele sectoare, în funcție de numărul agenților economici sunt reprezentate de către industria prelucrătoare – 49 (9,4%), transport și depozitare – 47 (9,0%), agricultură, silvicultură și piscicultură – 36 (6,9%), construcții – 32 (6,1%) și hoteluri și restaurante – 24 (4,6%).

Distribuția pe sectoare de activitate a societăților comerciale din municipiul Fetești cu situații bilanțiere pe anul 2014 depuse

Sectiune – CAEN Rev.2	Număr	%
Agricultură, silvicultură și pescuit	36	6,9%
Industria prelucrătoare	49	9,4%
Producția și furnizarea de energie electrică și termică, ..., Deșeurile...	1	0,2%
Distribuția apei; salubritate, gestionarea deșeurilor, ...	3	0,6%
Construcții	32	6,1%
Comerț cu ridicata și cu amănuntul; repararea autovehiculelor și motocicletelor	238	45,6%
Transport și depozitare	47	9,0%
Hoteluri și restaurante	24	4,6%
Informații și comunicații	8	1,5%
Intermedieri financiare și asigurări	4	0,8%
Tranzacții imobiliare	14	2,7%
Activități profesionale, științifice ...	16	3,1%
Activități de servicii administrative și activități de servicii suport	12	2,3%
Învățământ	6	1,1%
Sănătate și asistență socială	8	1,5%
Activități de spectacole, culturale și recreative	6	1,1%
Alte activități de servicii	18	3,4%
Total	522	100,0%

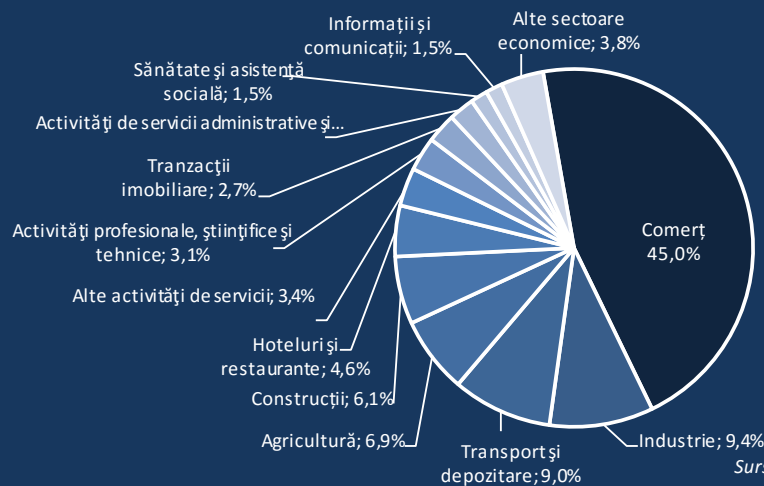
Sursa: ONRC

Structura agenților economici din mun. Fetești, pe clase de mărime după numărul salariaților - 2015 -



Sursa: ONRC

Structura pe sectoare de activitate a agenților economici activi la finalul anului 2015 - mun. Fetești



Sursa: ONRC

Rezultatele întreprinderilor

Conform datelor din situațiile bilanțiere depuse pentru anul 2015, firmele din municipiul Fetești aveau un număr de 2.380 angajați și au realizat o cifră de afaceri totală de 318.690.551 lei.

Numărul mediu de angajați pentru o firmă este de 4,6 persoane, iar cifra de afaceri medie este de 610.518,3 lei.

Productivitatea medie a muncii, adică cifra de afaceri realizată per angajat, înregistrează o valoare de 133.903,6 lei.

Clase de mărime. Din cei 2.380 angajați ai firmelor din municipiu, 714, reprezentând 30,0%, sunt angajați în cadrul microîntreprinderilor.

În funcție de ponderea deținută în total, urmează întreprinderile mici (29,3%), întreprinderile mijlocii (23,7%) și întreprinderile mari cu 17,0% din efectivul total al angajaților înregistrați.

Numărul mediu de angajați din cadrul unei firme din Fetești este 4,6 persoane, microîntreprinderile înregistrând un număr mediu de 1,5 angajați, întreprinderile mici de 18,3 angajați și cele mijlocii de 70,5 angajați.

Întreprinderile mijlocii au cea mai ridicată contribuție și la formarea cifrei de afaceri totale la nivel local, în 2015, 35,7% din cifra de afaceri a firmelor din Fetești fiind creată de acestea. Microîntreprinderile contribuie cu 33,1% la formarea cifrei de afaceri totale din 2015, iar întreprinderile mici cu 28,5%.

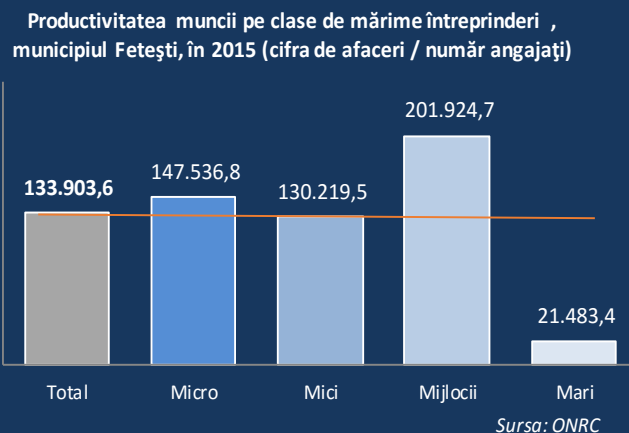
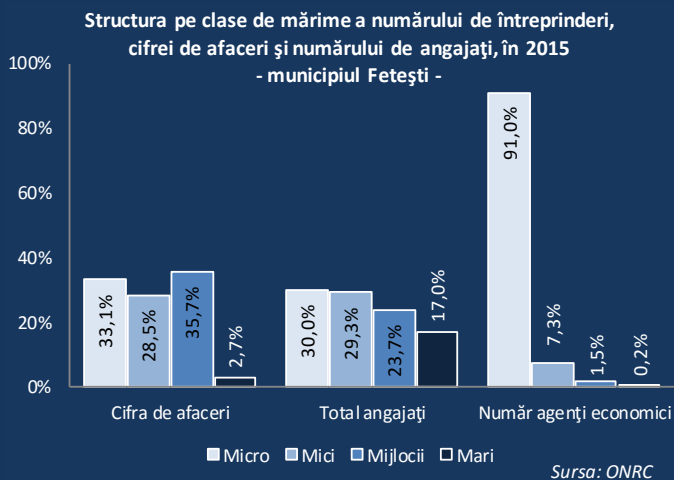
Conform datelor bilanțiere pentru anul 2015, cifra de afaceri medie înregistrată de o firmă din Fetești a fost de 610.518,3 lei; microîntreprinderile au înregistrat o cifră de afaceri medie de 221.771,1 lei (aproximativ 36,3% din valoare medie per total firme), firmele mici au înregistrat o cifră de afaceri medie de 2.388.499,6 lei (de peste trei ori mai mare față de valoarea medie), iar

întreprinderile mijlocii o cifră de afaceri medie de 14.235.690,4 lei (de peste 23 ori mai mare față de valoarea medie).

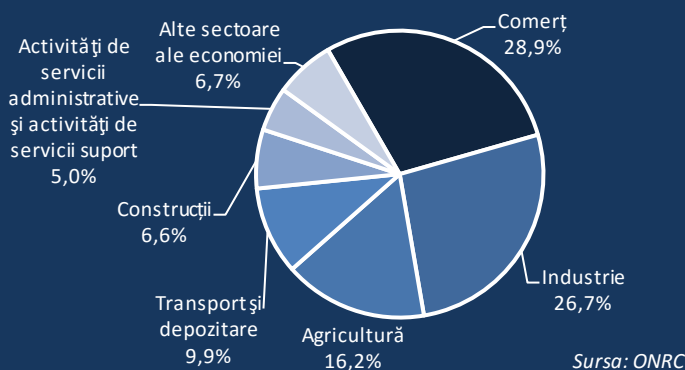
Productivitatea muncii, calculată ca cifră de afaceri per angajat, înregistrează o valoare medie de 133.903,6 lei/salariat, în 2015.

În cazul microîntreprinderilor s-a înregistrat o productivitate medie a muncii ușor mai ridicată 147.536,8 lei/salariat (+10,2%), iar în cazul întreprinderilor mici productivitatea medie a muncii, 130.219,5 lei/angajat, este cu 2,8% mai mică față de valoarea medie înregistrată în cazul tuturor companiilor.

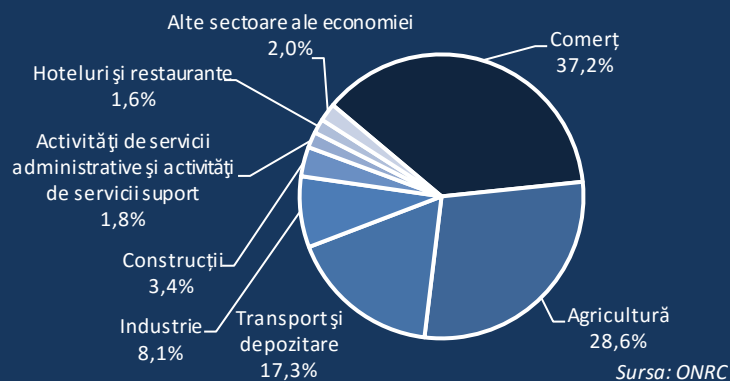
Întreprinderile mijlocii sunt cele mai performante, înregistrând o productivitate medie a muncii de 201.924,7 lei/angajat, cu aproximativ 50,8% mai mare decât cea înregistrată per total firme din Fetești.



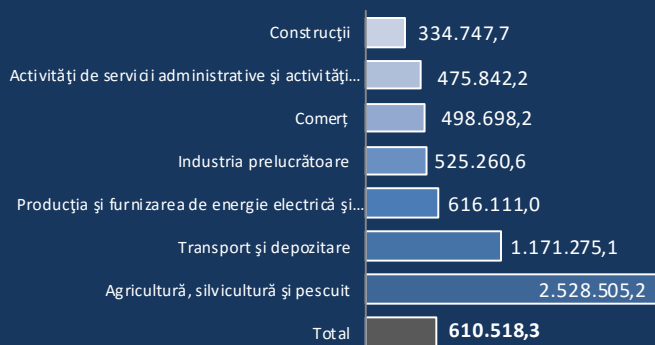
Structura angajaților firmelor din Fetești, pe sectoare de activitate, în 2015



Structura cifrei de afaceri a firmelor din Fetești, pe sectoare de activitate, în 2015



Cifra de afaceri medie pe sectoare de activitate, în 2015 (lei/nr. firme), în municipiul Fetești



Sectoare economice. Firmele din domeniul comerțului, cu 688 angajați, și cele din domeniul industriei, cu 636 angajați, contribuie cu 55,6% la numărul total de angajați în cadrul firmelor din municipiu (28,9%, respectiv 26,7%) fiind urmate de: agricultură, silvicultură și piscicultură - 385 angajați (16,2%), transport și depozitare - 236 angajați (9,9%), sectorul construcțiilor - 58 angajați (6,6%) și activități de servicii administrative și activități de servicii suport - 118 angajați (5,0%).

Astfel, firmele care au principalul obiect de activitate într-unul dintre aceste domenii (primele 6) dețin peste 90% din numărul total al angajaților din cadrul firmelor din municipiul Fetești.

În ceea ce privește cifra de afaceri totală realizată de către firmele din Fetești, cele din domeniul comerțului contribuie cu 37,2%, urmate de cele din sectorul agricultură, silvicultură și piscicultură (28,6%), transport și depozitare (17,3%), industrie (8,1%), și construcții (3,4%). Aceste 5 sectoare de activitate concentrează 94,5% din totalul cifrei de afaceri a firmelor din Fetești.

În funcție de cifra medie per întreprindere înregistrată în 2015, pe primul loc se situează firmele din sectorul agriculturii cu o cifră de afaceri medie de 2,5 mil. lei (+ 314,2% valoare medie), urmate de cele din sectorul transportului și a depozitării (1,2 mil. lei, +91,8%), de producție și furnizare de energie electrică și termică, gaze, apă caldă și aer condiționat (0,6 mil. lei, +0,9%), industrie (0,5 mil. lei, -14,0%), comerț (0,5 mil. lei, -18,3%) etc.

Agricultura

Terenurile agricole reprezintă 82,6% din teritoriul municipiului Fetești, acoperind o suprafață de 8.362 ha.

Terenurile arabile au o suprafață de 7.595 ha și reprezintă 90,8% din total terenuri agricole; pășunile reprezintă 6,9% din totalul terenurilor agricole, livezile – 1,2% și viile – 1,1%.

Structura suprafețelor agricole pe categorii de folosință a înregistrat modificări față de anul 2008, în 2014 ponderea terenurilor arabile crescând cu 0,9 puncte procentuale în detrimentul suprafețelor ocupate cu livezi și pepiniere pomicele (-43,6 puncte procentuale).

Solurile județului Ialomița și ale municipiului Fetești sunt reprezentate în special de cernoziomuri, soluri aluviale și soluri cambice.

Acestea sunt favorabile practicării agriculturii, aproape trei sferturi dintre

terenurile arabile de la nivel județean, fiind încadrate în clasele I și II de fertilitate (57,4% clasa I și 16,2% clasa II de fertilitate).

Conform PNDR 2014 – 2020 – Potențialul producției vegetale, teritoriul municipiului Fetești prezintă un potențial ridicat pentru următoarele culturi: cereale păioase, porumb, floarea soarelui, soia, rapiță, sfeclă de zahăr, mazăre, fasole, lucernă, pășuni, legume, plante medicinale, flori.

De asemenea, se înregistrează un potențial ridicat pentru creșterea păsărilor, a taurinelor, porcinelor, suinelor, ovinelor și caprinelor.

Principalele culturi agricole la nivel județean, în anul 2010 (conform Recensământului General Agricol), sunt reprezentate de cerealele pentru boabe (grâu și secară, porumb, orz și orzoaică), plante uleioase (în special floarea soarelui), plante de nutreț și legume.

La nivelul județului Ialomița producțiile medii la hectar înregistrate în perioada

2008-2015 sunt de 4.673,1 kg/ha la porumb boabe, 4.059,4 kg/ha la cereale pentru boabe, de 3.715,6 kg/ha la grâu și secară, de 3.549,6 kg/ha la orz și orzoaică, de 2.377,0 kg/ha la soia boabe și de 1.930 kg/ha la floarea soarelui (conform INS).

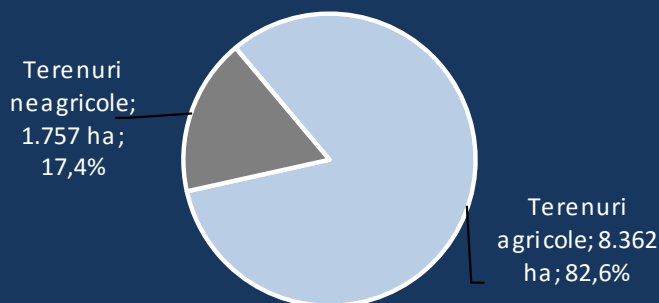
Turism

La nivelul județului Ialomița, turismul este relativ slab dezvoltat și este concentrat la nivelul stațiunii Amara: 42,7% din totalul sosirilor și 81,9% din numărul total al înnoptărilor de la nivel județean din 2015.

La nivelul municipiului Fetești funcționează 3 unități de primire turistice cu funcțiuni de cazare (1 hostel, 1 motel și 1 pensiune turistică), care totalizează o capacitate de 126 locuri de cazare.

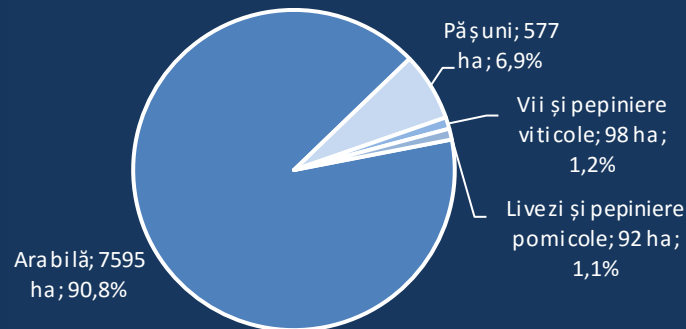
În 2014, conform INS, s-a înregistrat un număr de 5.544 sosiri ale turiștilor, cu 89,0% mai mulți decât anul precedent, dar în scădere cu 34,4% comparativ cu anul 2008.

Ponderea terenurilor agricole în total suprafață municipiul Fetești - 2014



Sursa: INS

Repartiția terenurilor agricole din municipiul Fetești pe tipuri de folosință, în 2014 (ha; %)



Sursa: INS

Numărul înnoptărilor a fost de 8.425, în creștere cu 28,1% față de anul precedent, dar în scădere cu 17,5% comparativ cu anul 2005.

Durata medie de ședere a avut o tendință oscilantă, de la 1,2 zile/ sosire în anul 2008, la 2,6 zile/ sosire în anul 2013, până la 1,5 zile/ sosire în anul 2015. Indicele de utilizare a locurilor de cazare în funcțiune, în 2015, a fost de 19,5%, mult mai mic comparativ cu cel înregistrat în anul 2008 (44,2%).

La nivelul municipiului există o singură agenție de turism licențiată: MCM TRAVEL (detailistă), potrivit datelor furnizate de Autoritatea Națională pentru Turism în 2016.

De asemenea, există (conform Autorității Naționale pentru Turism) 7 structuri de primire turistică cu funcțiuni de alimentație clasificată – RESTAURANT CLASIC MIORIȚA (categoria 1 STEA, cu o capacitate de 160 locuri, aflată în proprietatea CONSUMCOP FETESTI), RESTAURANT CLASIC LA POPESCU (categoria 2 stele, cu o capacitate de 140 locuri, aflată în proprietatea SC SPM GAZ SRL), RESTAURANT CLASIC LA DOI COLONEI (categoria 2 stele, cu o capacitate de 200 locuri, aflată în proprietatea SC SPM GAZ SRL), 2 baruri de zi și 2 fast food-uri.

Conform bazei de date a Autorității Naționale pentru Turism, la începutul anului 2016, în Fetești existau 3 structuri de primire turistică cu funcțiuni de cazare clasificate (Pensiunea turistică "La doi colonei", Motel "La Popescu" și Hostel "Miorița").

Zona prezintă potențial turistic pentru activități de pescuit și vânătoare legate de Brațul Borcea.

Indicatori privind turismul - Fetești

TURISM	2008	2010	2012	2014	2015
Unități de cazare - nr.	1	1	1	3	3
Locuri - nr.	77	48	48	99	126
Total - locuri-zile	23085	17250	17568	36575	43217
Sosiri	8.451	5.460	1.603	2.933	5.544
Înnoptări	10.210	7.403	3.695	6.577	8.425
Indice de Utilizare %	44,2	42,9	21,0	18,0	19,5
Durata medie ședere (zile)	1,2	1,4	2,3	2,2	1,5

Top firme

Primele 10 firme, în funcție de numărul angajaților, au avut la nivelul anului 2014 un număr total de 1.039 angajați, reprezentând 44,4% din numărul angajaților din cadrul tuturor firmelor din Fetești. Primele 10 firme, în funcție de cifra de afaceri, au realizat o cifră de afaceri de 214.817.930 lei, reprezentând 56,5% din cifra de afaceri realizată de toate firmele din municipiul Fetești.

După cum se poate observa există o puternică concentrare, atât în ceea ce privește numărul de angajați, cât și în ceea ce privește cifra de afaceri realizată, în rândul câtorva firme importante.

Principalele societăți din Fetești în funcție de cifra de afaceri și numărul salariaților din 2014

Firma	An	CAEN	Angajați	Cifră afaceri
Agrofam Trading SRL	2004	5210 Depozitări	69	52.174.426
Zeta Com SRL	1991	4675 Comerț cu ridicata al produselor chimice	4	35.560.491
Agrofam Prod SRL	2004	0111 Cultivarea cerealelor	66	31.940.642
Agrofam Holding SRL	1994	0111 Cultivarea cerealelor	88	27.000.006
Agrichim SRL	2001	0111 Cultivarea cerealelor	88	25.880.858
Agrofam Com SRL	1992	0111 Cultivarea cerealelor	18	9.106.578
Tricotaje Fetești SRL	1991	1414 Fabricarea de articole de lenjerie de corp	407	8.872.625
SPM Gaz SRL	1997	7120 Activități de testări și analize tehnice	55	8.693.914
Farmacia Anisa SRL	1998	4773 Comerț cu amănuntul al produselor farmaceutice, în magazine specializate	28	8.235.354
Zina Impex SRL	1994	1071 Fabricarea pâinii; fabricarea prăjiturilor și produselor proaspete de patiserie	67	7.353.036
Indigo 2000 SRL	2002	4773 Comerț cu amănuntul al produselor farmaceutice, în magazine specializate	12	6.910.234
Spicons Impex SRL	1994	0111 Cultivarea cerealelor	36	5.685.836
Farmacia Lelia SRL	1994	4773 Comerț cu amănuntul al produselor farmaceutice, în magazine specializate	14	5.421.271
Orhideea SRL	1992	1413 Fabricarea altor articole de îmbrăcăminte (exclusiv lenjerie de corp)	83	2.588.894
Teba COM SRL	1994	2512 Fabricarea de uși și ferestre din metal	59	3.785.822
Strajeri Security SRL	2011	8010 Activități de protecție și gardă	57	1.337.771

Sursă: MFP

Infrastructura de susținere

Administrația publică locală. Prin atribuțiile și competențele deținute atât de Primar, cât și de Viceprimar, Secretar și membrii Consiliului Local, administrația publică locală poate influența (prin gestionarea bugetului, hotărâri locale, investiții, etc.) în mod semnificativ mediul de afaceri.

Existența unei rețele de unități bancare bine dezvoltată este foarte importantă pentru dezvoltarea mediului de afaceri. La nivelul municipiului Fetești rețeaua bancară este formată din 6 unități: Banca Comercială Română, Raiffeisen Bank, Banca Română de Dezvoltare, Banc Post, Banca Transilvania și CEC Bank.

Infrastructura de susținere a afacerilor, **Parcul Industrial Fetești**, a fost anulat prin Ordinul viceprim-ministrului, ministrului dezvoltării regionale și administrației publice nr. 1897/2013.

Alte structuri de susținere la nivel județean

Oficiul Teritorial pentru Întreprinderi Mici și Mijlocii și Cooperație Ploiești, Centrul de Informare, Asistență și Instruire Ialomița are drept obiective informarea, oferirea de training dedicat, consultanță în programele gestionate la nivel național și local, finanțarea conform programelor gestionate la nivel național și local prin programele de finanțare din fonduri guvernamentale și europene.

Camera de Comerț, Industrie și Agricultură Ialomița oferă servicii de consultanță în afaceri, organizează manifestări expoziționale etc. Aceasta are o reprezentanță și în municipiul Fetești.



7. CALITATEA FACTORILOR DE MEDIU ȘI SURSE DE POLUARE

Pe teritoriul municipiului Fetești nu există surse majore de poluare și de degradare a mediului.

Poluarea se produce, în special, prin deversările în cursurile de apă ale apelor uzate din gospodăria și a celor industriale și prin depozitarea necontrolată a deșeurilor.

De asemenea, agricultura, activitatea unităților industriale și traficul auto reprezintă alte surse de poluare.

Aer

Poluarea atmosferei poate fi definită ca orice schimbare în compoziția acesteia cauzată de prezența unei cantități suficiente de substanțe chimice care poate altera compoziția normală a atmosferei.

Poluarea atmosferică este una dintre cele mai grave probleme ale societății actuale, atât din punct de vedere temporal - are efecte atât pe termen scurt și mediu cât și pe termen lung, dar și spațial - mobilitatea și suprafețele afectate sunt mari.

Aerul este factorul de mediu cel mai important pentru transportul poluanților, deoarece constituie suportul pe care are loc cel mai rapid transportul acestora în mediu, astfel că supravegherea calității atmosferei este pe primul loc în activitatea de monitoring.

În județul Ialomița sunt două stații automate de monitorizare a calității aerului, care fac parte din sistemul național de monitorizare a calității

aerului, însă niciuna localizată în municipiul Fetești.

Principalele surse (activități) de poluare ale aerului din municipiul Fetești sunt reprezentate de către activitățile industriale, agricultura, construcțiile și transportul rutier.

O importantă sursă de poluare a aerului, în municipiul Fetești, o constituie traficul rutier, având în vedere că municipiul este situat pe primul tronson al autostrăzii A2 (București - Cernavodă) și este traversat de drumul național DN3A (Lehliu-Fetești) și DN3B (Călărăși-Giurgeni).

Apă

Brațul Borcea este principalul curs de apă de pe teritoriul municipiului Fetești.

Principalele probleme de mediu în domeniul apelor sunt reprezentate de deversarea apelor menajere neepurate și de inundațiile provocate în condiții meteorologice deosebite.

SC RAJA SA, care are ca domeniu de activitate gospodăria comunală, reprezintă o sursă majoră de poluare a brațului Borcea, evacuând un volum de ape uzate de 321,6 mii mc, în anul 2014.

Conform Raportului privind starea mediului din județul Ialomița, poluanții specifici deversați sunt suspensii Amoniu, P_{total}, gradul de epurare fiind nesatisfăcător.

Analizele efectuate, în cursul anului 2009, de către S.G.A. Ialomița, au semnalat depășiri ale limitei de amoniu din apele deversate în brațul Borcea.

În anul 2013, valoarea de 50 mg/l azotați a fost depășită în 5 corpuri de apă subterană (Câmpia Gherghiței, Lunca Ialomiței, Fetești, Ghimbășani - Sudii și Lunca Dunării) din cele 7 corpuri.

În anul 2013 în municipiul Fetești s-au înregistrat depășiri ale limitelor maxime admise pentru 4 analize microbiologice și pentru 17 de analize fizico - chimice pentru indicatorii turbiditate și clor rezidual liber .

În anul 2014 depășiri ale valorilor de prag s-au înregistrat pentru 43 foraje la cloruri, sulfați, azoțiți, amoniu, fosfați, plumb și azotați.

La nivelul municipiului Fetești există zone supuse riscului de inundații în cartierele Buliga și Fetești Oraș, în lungul brațului Borcea.

Pe malul brațului Borcea există 2 diguri de apărare: dig Fetești L I și dig Fetești L II (H 3m).

Obiectivele aflate în zonele de risc la inundații sunt:

- 3 obiective economice
- 156 gospodării
- arabil 159 ha
- pădure 565 ha
- islaz 500 ha
- 6,8 km rețele energie electrică
- 6,8 km căi de comunicație

Astfel, în 2000, creșterea cotelor apelor a condus la ruperea digului de apărare pe o distanță de 180 m, fapt ce a condus la inundarea unei suprafețe de aproximativ 300 ha, punând în pericol mai multe locuințe din Buliga.

Inundațiile de pe Dunăre din perioada martie-mai 2006 au avut cel mai mare debit înregistrat din toată perioada 1840-2006 (la Fetești $H_{max} = 720$ cm și $Q_{max} = 7.450$ mc/s pe 24-25.04.2006) și au pus în pericol peste 300 gospodării și alte obiective situate în zona de risc din municipiul Fetești.

Ca urmare a acestei situații s-au realizat lucrări de îndiguire, consolidare și supraînălțare a digurilor pe o lungime de 4.300 m. De asemenea, Primăria Fetești a făcut demersurile necesare elaborării unui studiu de fezabilitate privind reabilitarea digului de împotriva inundațiilor în municipiul Fetești, digul propus a fi realizat având o lungime totală de 10,9 km.

În perioada 2010-2014 nu au fost afectate de inundații localități urbane în județul Ialomița.

Sol

Principalele soluri întâlnite în județul Ialomița sunt cernoziomurile și solurile aluviale, mai rar apărând și soluri sărăturate cu fertilitate medie sau slabă (folosite în special ca pășuni).

Conform Raportului privind Starea mediului în județul Ialomița în anul 2014, suprafața terenurilor agricole este afectată de diverși factori limitativi ai capacității productive, 10,450 mii ha sunt afectate de sărăturarea solului (din care 69,7% teren arabil), pe 34,107 mii ha există o rezervă mică-extrem de mică de humus în sol (din care 39,9% teren arabil), 29,610 mii ha prezintă o asigurare slabă și foarte slabă cu fosfor

mobil (din care 91,6% teren arabil) și 34,107 mii ha prezintă o asigurare slabă cu azot (din care 93,9% teren arabil).

Principalele cauze de poluare ale solurilor sunt reprezentate de aplicarea de îngrășăminte, pesticide, insecticide și depozitarea necorespunzătoare a deșeurilor.

În municipiul Fetești 0,4% din suprafața totală este ocupată de terenuri degradate și neproductive.

O altă problemă a terenurilor din municipiu este erodarea malurilor brațului Borcea.

Municipiul Fetești se încadrează într-o zonă cu risc seismic relativ ridicat, cu un coeficient K_s de 0,25 g conform Normativului P100-1/2013.

Biodiversitate

Pe teritoriul municipiului Fetești se află 6% din lungimea brațului Borcea, acesta fiind declarat arie naturală protejată (Natura 2000) de tip SPA (Arie de Protecție Specială).

Acest sit găzduiește efective importante ale unor specii de păsări protejate:

- a) 42 de specii păsări;
- b) 58 de alte specii migratoare, listate în anexele Convenției asupra speciilor migratoare (Bonn);
- c) 7 specii periclitate la nivel global.

Situl este important pentru populațiile cuibăritoare ale speciilor: *Aytha nyroca*, *Milvus migrans*, *Haliaeetus albicilla*, colonii de Ardeidae.

Brațul Borcea este important în perioada de migrație pentru speciile: *Ciconia alba* și *nigra*, *Plegadis falcinellus*, *Platalea leucorodia*, *Sterna hirundo*, găște și rațe. De asemenea, este important pentru perioada de iarnă a găștelor.

În perioada de migrație situl găzduiește mai mult de 20.000 de exemplare de păsări de baltă, fiind posibil candidat ca sit RAMSAR.

Conform Ordinului privind prohibiția pescuitului în anul 2010, privind conservarea și exploatarea durabilă a resurselor pescărești în conformitate cu politica comună în domeniul pescuitului, se declară zonă de refacere biologică / zone de protecție pentru resursele acvatice vii Brațul Borcea, în zona km 37-47 (Fetești), pe o durată de 77 de zile, în perioada 15 martie - 30 mai inclusiv.

Municipiului Fetești este una din cele șapte locații din județul Ialomița unde se află arbori valoroși prin speciile rare sau vârstă, ce intră în patrimoniul natural în regim de protecție și conservare din județul Ialomița. În incinta Școlii nr. 7 din Fetești se găsește Arborele de Lalele (*Liriodendron tulipifera*) declarat monument al naturii.

Deșeuri

În cea mai mare parte deșeurile solide urbane sunt constituite din aceleași tipuri de deșeuri având aceeași proveniență, după cum urmează:

- Deșeuri menajere provenite din activitățile umane care sunt predominant organice, biodegradabile care conțin și materiale re folosibile

(hârtie, carton, materiale plastice, textile, deșeuri metalice);

- Deșeuri comerciale produse în urma activităților de comerț asimilate cu cele menajere;
- Deșeuri din parcuri și grădini predominant vegetale ce se transportă la depozitele de deșeuri;
- Deșeurile din piețe constituite din resturi vegetale și materiale refolosibile, reciclabile colectate neselectiv;
- Deșeuri din construcții care provin din refacerile drumurilor, construcțiilor și care sunt depozitate la depozitele de deșeuri;
- Deșeuri stradale colectate neselectiv de serviciile de salubritate ale primăriilor care sunt transportate la depozitele de deșeuri;
- Deșeuri zootehnice rezultate din amenajări în gospodăriile particulare care nu se asimilează cu fermele zootehnice;
- Deșeuri periculoase care pot rezulta din activitățile casnice, din unitățile farmaceutice, spitalicești, veterinare.

În județul Ialomița nu există stații de tratare mecano-biologică, stații de tratare mecanică (sortare) pentru deșeurile municipale și nici nu se face tratarea termică a acestora.

Deșeurile menajere din municipiul Fetești de la stația de transfer sunt transportate și depozitate în Depozitul Conform Slobozia.

În prezent, la nivelul jud. Ialomița nu se realizează colectare separată a deșeurilor periculoase din deșeurile municipale.

Impactul asupra mediului determinat de existența depozitelor de deșeuri constă în:

- modificări ale fertilității solurilor și ale compoziției biocenozelor pe terenurile învecinate depozitarii deșeurilor;
- poluarea apelor subterane în cazul depozitelor neimpermeabilizate;
- poluarea apelor de suprafață datorită scurgerilor precipitațiilor care spăla suprafețele depozitelor de deșeuri;
- poluarea aerului prin antrenarea de către vânt a particulelor solide din zona depozitelor neconforme, arderea necontrolată/autoaprinderea deșeurilor, gazele de depozit (în principal CH₄ și CO₂);
- mirosuri dezagreabile;
- modificări de peisaj și disconfort vizual.

Măsurile de protecție

Una din presiunile asupra mediului este agricultura care conduce la degradarea solului, prin utilizarea excesivă a pesticidelor și îngrășămintelor.

Utilizarea durabilă a solului implică anumite acțiuni pe termen lung prin care să se asigure obținerea unor rezultate economice pozitive, în paralel cu conservarea și ameliorarea calității solului.

Aplicarea principiilor agriculturii moderne (rotația culturilor, utilizarea bio-fertilizatorilor, promovarea lucrărilor de îmbunătățire calitativă a solului) reprezintă premisele asigurării unei dezvoltări durabile a acestui sector.

Utilizarea durabilă a solului implică menținerea celor trei funcții ecologice ale acestuia:

- producția de biomasă;
- filtrarea, tamponarea, transformarea materiei și a apei pătrunse în sol, pentru asigurarea circuitului acestora în natură;
- habitat pentru organisme.

Utilizarea durabilă presupune reducerea, până la eliminare, a impactului negativ al proceselor de degradare, creșterea capacității de producție și restaurarea stării de calitate a solului.

Un alt factor important în poluarea mediului este reprezentat de activitatea industrială, prin afectarea calității aerului, a apelor, solului, generarea deșeurilor de diverse tipuri și utilizarea resurselor naturale și a energiei.

Pentru a diminua impactul activităților industriale asupra calității apei și a solului, în planurile de acțiuni se impune prevederea unor investiții în conformitate cu cele mai bune tehnici disponibile privind :

- modernizarea și re tehnologizarea instalațiilor;
- dotarea cu echipamente eficiente de reținere a poluanților specifici din apele uzate tehnologice și din emisiile în aer;
- ecologizarea terenurilor poluate din incintele industriale;
- minimizarea producerii deșeurilor și colectarea selectivă a acestora, inclusiv a deșeurilor de ambalaje;
- adoptarea unor scheme/planuri de reducere a emisiilor de compuși organici volatili și care au prevăzut echiparea instalațiilor cu sisteme de recuperare COV la unitățile care intră sub incidența Directivei COV solvenți.

Pentru îmbunătățirea calității transportului în localitățile urbane se impune:

- îmbunătățirea îmbrăcămînții și profilului stradal;
- descongestionarea arterelor principale prin asigurări de accese și stradele;
- crearea de noi parcaje;
- lărgiri de drumuri, acolo unde este necesar și posibil.

Strategia gestiunii deșeurilor produse de agenții economici din județul Ialomița, pentru etapa actuală, urmărește realizarea cerințelor legislației de mediu din țara noastră și a Uniunii Europene, a obiectivelor și țintelor stabilite în SNGD și PNGD, prin:

- reducerea la minim a cantităților de deșeuri rezultate din activitățile existente;
- nepunerea în circulație a produselor, dacă nu există posibilitatea eliminării acestora ca deșeuri, în condițiile eliminării riscurilor pentru sănătatea populației și mediul înconjurător;
- evitarea formării stocurilor de materii prime, materiale auxiliare, produse și subproduse de substanțe de uz fitosanitar peste necesitățile de producție; ambalaje, ce se pot deteriora ori pot deveni deșeuri ca urmare a depășirii termenului de valabilitate;
- ambalarea în mod corespunzător a produselor pentru a preveni deteriorarea și transformarea acestora în deșeuri;
- colectarea separată, sortarea și procesarea, reciclarea finală a deșeurilor de ambalaje;
- valorificarea în totalitate, prin găsirea unor soluții tehnice și economice, a subprodusele

- rezultate din procese tehnologice;
- colectarea separată a deșeurilor periculoase de cele nepericuloase în procesele de producție;
- predarea deșeurilor industriale reciclabile pe bază de contracte și certificate de calitate care să ateste lipsa oricăror substanțe periculoase;
- depozitarea temporară a deșeurilor industriale valorificabile, precum și a celor ce necesită neutralizarea cu respectarea normelor legale.



8. PROFILUL STRATEGIC AL MUNICIPIULUI FETEȘTI

PROFIL STRATEGIC

Demografie

Municipiul Fetești nu se deosebește semnificativ prin valorile indicatorilor demografici, comparativ cu cei de la nivelul județului Ialomița.

Numărul de locuitori pe km² de teren intravilan este de 2.897,0 loc/km² în municipiul Fetești, situându-se peste nivelul densității urbane pe teren intravilan de la nivel național (2.770,7 loc/km²) și de la nivel județean (2.399,9 loc/km²).

Dacă populația urbană a României se distinge ca fiind o populație îmbătrânită, printr-un procent de 14,2% al populației vârstnice, populația urbană a județului Ialomița, implicit a municipiului Fetești, se caracterizează ca fiind o populație în

curs de îmbătrânire, populația vârstnică având un procent de 12,3%, respectiv 12,7%, din populația urbană totală.

Acest lucru este remarcat și prin valorile gradului de îmbătrânire. Așadar, la nivel național, la 1.000 de tineri revin 1.034,2 de vârstnici, iar la nivelul județului Ialomița și municipiului Fetești, la 1.000 de tineri revin 783,9, respectiv 797,4 persoane tinere.

Fetești se remarcă printr-o rată de înlocuire a forței de muncă superioară față de cea de la nivel județean, chiar național. Așadar, peste 15 ani, 1.000 de persoane adulte cu vârsta cuprinsă între 15 și 64 de ani vor fi înlocuite cu 666,5 persoane din categoria de vârstă 15-64 ani, în timp ce în mediul urban din

județul Ialomița același număr de persoane vor fi înlocuite cu 654,0 de persoane, iar la nivel urban național acestea vor fi înlocuite cu doar 568,8 persoane.

În privința ratei natalității, municipiul Fetești (7,9%) se situează sub nivelul național (8,1%) și sub nivelul județean (8,2%). Totodată, rata mortalității înregistrată la nivel de municipiu (8,8%) este inferioară valorilor ratei mortalității de la nivel județean (9,2%) și național (9,7%).

Migrația de la nivelul municipiului se încadrează în aceleași linii de la nivel național, respectiv județean, rata stabilirilor cu domiciliul fiind depășită valoric de rata plecărilor cu domiciliul.

Demografie (populația după domiciliu la 1 ianuarie)	<i>u.m.</i>	Fetești	Ialomița	România	
Densitatea populației - mediul urban (supraf. totală) (2014)	<i>loc. km²</i>	355,6	243,9	:	
Densitatea populației - mediul urban (supraf. intravilan) (2014)	<i>loc. km²</i>	2.897,0	2.399,9	2.770,7	
Structura pe sexe - urban (2016)	masculin	%	49,0%	48,4%	47,8%
	feminin	%	51,0%	51,6%	52,2%
Structura pe grupe de vârstă - urban (2016)	0-14 ani	%	15,9%	15,7%	13,7%
	15-64 ani	%	71,5%	72,0%	72,2%
	65 ani și peste	%	12,7%	12,3%	14,2%
Gradul de îmbătrânire - urban (vârstnici la 1.000 persoane tinere) (2016)	<i>‰</i>	797,4	783,9	1.034,2	
Rata de dependență demografică - urban (tineri + vârstnici la 1.000 persoane adulte) (2016)	<i>‰</i>	399,3	388,9	385,7	
Raportul de dependență a tinerilor - urban (tineri la 1.000 persoane adulte) (2016)	<i>‰</i>	222,2	218,0	189,6	
Rata de înlocuire a forței de muncă - urban (2016)	<i>‰</i>	666,5	654,0	568,8	
Rata natalității - urban (2015)	<i>‰</i>	7,9	8,2	8,1	
Rata mortalității - urban (2015)	<i>‰</i>	8,8	9,2	9,7	
Rata plecărilor cu domiciliul - urban (2014) *	<i>‰</i>	16,0	16,8	16,8	
Rata stabilirilor cu domiciliul - urban (2014) *	<i>‰</i>	8,9	11,5	14,6	

*Ialomița și Romania 2015

Sursa: INS, calcule proprii

Forța de muncă

Structura salariaților pe activități ale economiei la nivelul municipiului Fetești nu diferită semnificativ de cea de la nivel județean.

Ponderea salariaților din agricultură, industrie și comerț de la nivelul municipiului de situează peste nivelul județului.

În municipiu, se remarcă un procent de 9,9% salariați în sectorul transportului și depozitării, superior ponderii de 6,1% salariați de la nivelul județului.

Pe de altă parte, în sectorul construcțiilor se observă că la nivel de municipiu sunt 6,6% salariați, sub nivelul județean de 7,0%.

Anul 2014 s-a caracterizat printr-o scădere a numărului șomerilor. Așadar, în anul 2015 s-au înregistrat cu 42,2% mai puțini șomeri decât în 2010 la nivelul municipiului, cu 25,3% mai puțini la nivel județean și cu 30,4% mai puțini la nivel național.

Numărul salariaților în anul 2015 - pe activități ale economiei naționale	Fetești	Ialomița	România
Agricultură, silvicultură și pescuit	16,2%	11,2%	3,2%
Industria extractivă	0,0%	0,4%	1,1%
Industria prelucrătoare	26,7%	17,8%	28,6%
Producția și furnizarea de energie electrică și termică, gaze, apă caldă și aer condiționat; Deșeuri...	0,0%	0,5%	1,8%
Distribuția apei; salubritate, gestionarea deșeurilor, activități de decontaminare	0,1%	2,8%	2,0%
Construcții	6,6%	7,0%	8,9%
Comerț cu ridicata și cu amănuntul; repararea autovehiculelor și motocicletelor	28,9%	18,9%	21,1%
Transport și depozitare	9,9%	6,1%	8,6%
Hoteluri și restaurante	2,6%	3,4%	3,9%
Informații și comunicații	0,2%	0,8%	3,8%
Intermedieri financiare și asigurări	0,0%	1,3%	0,5%
Tranzacții imobiliare	0,4%	0,3%	1,1%
Activități profesionale, științifice și tehnice	0,5%	1,6%	4,4%
Activități de servicii administrative și activități de servicii suport	5,0%	5,0%	6,8%
Administrație publică și apărare; asigurări sociale din sistemul public	0,0%	5,6%	0,2%
Învățământ	0,8%	7,8%	0,4%
Sănătate și asistență socială	0,5%	7,3%	1,5%
Activități de spectacole, culturale și recreative	0,0%	1,0%	1,1%
Alte activități ale economiei naționale	1,6%	1,0%	1,0%
Total	100,0%	100,0%	100,0%

Sursa: Oficiul Național al Registrului Comerțului (pentru Fetești și România) și Institutul Național de Statistică (pentru Ialomița), calcule ADVANCES

Evoluția numărului de șomeri (la finalul anului)	Fetești	Ialomița	România
2015/2010	-42,4%	-25,3%	-30,4%
2015/2014	-22,6%	-7,7%	-8,8%

Sursa: INS, calcule proprii

Infrastructură și locuințe

Aproximativ trei pătrimi din apa potabilă distribuită consumatorilor din Fetești este distribuită pentru uz casnic, depășind ponderea de apă potabilă pentru uz casnic distribuită la nivelul județean și național.

O diferență semnificativă se observă în ceea ce privește suprafața spațiilor verzi ce revin la un locuitor, ce are o valoare de 12,5 mp/loc. în municipiul Fetești, față de 17,6 mp/loc și 19,0 mp/loc. de la nivel județean și național.

Ponderea străzilor orășenești modernizate este un alt indicator care deosebește municipiul Fetești de nivelul național. Așadar, la nivelul municipiului Fetești s-au modernizat 33,3% din străzile orășenești, în timp ce la nivel național ponderea este de 66,2%.

Infrastructură și locuințe (2015)	Fetești	Ialomița	România
Cantitatea de apă potabilă distribuită consumatorilor - pondere uz casnic *	86,3%	83,0%	68,8%
Cantitatea medie de apă distribuită (mc/persoană) *	26,8	27,4	44,5
Suprafața medie locuibilă per locuință - mp *	54,9	44,8	47,3
Număr mediu persoane per locuință *	3,0	2,6	2,5
Metri pătrați locuibili per persoană *	18,5	17,5	18,9
Suprafața spațiilor verzi per locuitor *	12,5	17,6	19,0
Ponderea străzilor orășenești modernizate *	33,3%	46,2%	66,2%

Sursa: INS, calcule proprii

Învățământ

Municipiul Fetești înregistrează valori ce depășesc nivelul național al indicatorilor ce privesc învățământul, ceea ce denotă o insuficiență a acestui sistem.

Așadar, la nivelul municipiului revin la un cadru didactic din învățământul preuniversitar, aproximativ, cu 3 copii mai mult decât la nivel național. Și numărul elevilor ce revin la o clasă este ridicat: 30,4 elevi/clasă, în timp ce la nivel național revin 22,9 elevi/clasă. Această insuficiență de spațiu s-a soluționat la nivelul municipiului prin modalitatea de învățare în două schimburi.

Învățământ (2015)	Fetești	Ialomița	România
Numărul elevilor care revin la un cadru didactic *	17,4	16,2	14,6
Elevi care revin la o sală de clasă *	30,4	25,7	22,9
Elevi care revin la un atelier școlar *	455,6	600,2	591,2
Elevi care revin la un laborator școlar *	142,4	161,0	154,0
Elevi care revin la un PC *	11,7	10,6	10,1
Elevi care revin la o sală de gimnastică *	1139,0	846,4	569,7
Elevi care revin la un teren de sport *	569,5	500,2	514,0

* învățământul preuniversitar

Sursa: INS, calcule proprii

Sănătate

Municipiul Fetești beneficiază cu 16 medici mai puțin, ce revin la 10.000 de locuitori, față de nivelul național, mai puțin cu aproximativ 4 stomatologi, 2 farmaciști și mai puțin cu aproximativ 10 cadre sanitare medii.

Numărul de paturi la 10.000 de locuitori, la nivel de municipiu (42,2), este superior față de nivelul județean (28,9), dar sub nivelul național (56,3).

Personalul sanitar ce revine la 10.000 locuitori (2014)	Fetești	Ialomița	România
Medici	8,6	10,5	24,6
Stomatologi	3,1	2,5	6,7
Farmaciști	5,3	3,5	7,7
Personal mediu sanitar	47,8	43,1	57,7
Paturi (2015)	42,2	28,9	56,3
Nr. farmacii	2,8	2,0	3,5

Sursa: INS, calcule proprii

Dezvoltare economică

Mediul economic al municipiului Fetești este mai puțin dezvoltat în ceea ce privește densitatea teritorială a agenților economici la 1.000 de locuitori, fiind de 14,6, față de cea de la nivel județean (17,0) sau național (29,3).

Dezvoltare economică (2015)	Fetești	Ialomița	România
Densitate teritorială – agenți economici la 1.000 locuitori	14,6	17,0	29,3

Sursa: Oficiul Național al Registrului Comerțului și Institutul Național de Statistică, calcule proprii



9. ANALIZA SWOT

1. CADRUL GENERAL

Puncte tari	Puncte slabe
<ul style="list-style-type: none"> ▪ poziționarea geografică avantajoasă, pe cursul inferior al Dunării; ▪ este străbătut de toate cele trei axe prioritare TEN-T din România (VII, XVIII și XXII); ▪ accesibilitate ridicată: rutieră (A2, DN3A, DN3B și DJ 212), feroviară (nod feroviar pe magistrala 800) și fluvială; ▪ distanțele relativ reduse față de orașe importante: București (150 km), Constanța (80 km) și Slobozia (60 km); ▪ existența în apropiere a două aeroporturi: aeroportul București și aeroportul Mihail Kogălniceanu din Constanța; ▪ distanța relativ redusă față de portul maritim Constanța; ▪ existența portului turistic; ▪ teritoriul municipiului beneficiază de un potențial caloric ridicat; ▪ existența terenurilor cu soluri fertile și favorabile unei varietăți de culturi agricole; ▪ existența podurile Dunărene dintre Fetești și Cernavodă; 	<ul style="list-style-type: none"> ▪ amplasarea într-o zonă mai puțin dezvoltată economic a țării; ▪ dispunerea răsfirată a localităților componente – distanța dintre ele; ▪ climă temperat continentală cu fenomene intense de uscăciune și secetă; ▪ portul turistic nu este amenajat corespunzător; ▪ resurse naturale puțin diversificate și limitate; ▪ resurse antropice puține; ▪ starea degradată a rutelor de acces rutier în municipiu (DJ 212);
Oportunități	Amenințări
<ul style="list-style-type: none"> ▪ dezvoltarea proiectelor naționale de infrastructură rutieră, feroviară, și fluvială; ▪ oportunități de finanțare pentru proiectele care prevăd utilizarea de surse regenerabile de energie; ▪ existența oportunităților de finanțare pentru dezvoltarea sistemelor de irigații ▪ dezvoltarea transportului fluvial; ▪ afilierea municipiului la Asociația Orașelor Port Dunărene; 	<ul style="list-style-type: none"> ▪ dezvoltarea altor porturi pe Dunăre (Giurgiu, Oltenița) în detrimentul Feteștiului; ▪ accentuarea problemelor economice ale județului, zonei sudice a țării și creșterea disparităților; ▪ amânarea/întârzieri în realizarea proiectelor de infrastructură de-a lungul axelor prioritare TEN-T;

2. ECHIPAREA TERITORIULUI

Puncte tari

- reabilitarea sistemului de alimentare cu apă în cartierul Fetești Gară;
- racordare la magistrala de alimentare cu gaze Drajna-Fetești;
- modernizarea sediului gării feroviare centrale de călători;
- implicarea autorităților în rezolvarea problemelor de echipare edilitară;
- existența unei stații de epurare;

Puncte slabe

- ponderea redusă a străzilor orășenești modernizate;
- o treime dintre străzile orășenești sunt de pământ;
- parcări insuficiente;
- trotuare și alei neamenajate, inexistente în unele cartiere;
- vechimea și uzura sistemului de alimentare cu apă;
- rețea de canalizare care acoperă o zonă restrânsă, este subdimensionată și în stare avansată de uzură;
- rețea alimentare gaze disponibilă doar în Fetești Gară;
- inexistența unui sistem de termoficare centralizat;
- vechimea lucrărilor hidroameliorative existente;

Oportunități

- posibilitatea finanțării proiectelor de infrastructură edilitară și de transport din fonduri nerambursabile europene și guvernamentale;
- posibilitatea obținerii de finanțări pentru proiecte ce privesc infrastructura și echiparea edilitară prin intermediul Asociației de Dezvoltare Intercomunitară Apă-Canal RAJA Constanța, la care municipiul Fetești este asociat;

Amenințări

- posibile dificultăți în asigurarea cofinanțării unor proiecte majore de reabilitare a infrastructurii și rețelelor edilitare;
- riscul ridicat de calamități naturale în zonă: inundații, cutremure;

3. MEDIUL SOCIAL

Puncte tari

Demografie și forță de muncă

- populație relativ stabilă;
- spor natural pozitiv în perioada 2005-2008;
- rata de dependență demografică redusă (399,3‰);
- populația în vârstă legală de muncă reprezintă aproape 70% din populația totală a municipiului;
- existența forței de muncă calificate;
- costuri relativ reduse cu forța de muncă;
- grad ridicat de disponibilitate pentru angajare;
- evoluție ascendentă a numărului de salariați;

Servicii publice

- externalizarea serviciilor publice locale de transport în comun, alimentare cu apă potabilă și canalizare, alimentare cu gaze naturale, managementul deșeurilor, salubritate;
- municipiul Fetești este asociat la ADI Apă-Canal RAJA Constanța;
- experiența administrației publice locale în implementarea de proiecte de finanțare;
- existența unui portofoliu de proiecte la nivelul administrației locale;
- introducerea metodelor moderne de informare și relaționare cu cetățenii - site-ului web al primăriei;
- scăderea numărului de infracțiuni;
- existența Gărzii Nr.3 de Intervenție în situații de urgență Fetești dotată cu o autospecială pentru stingerea incendiilor, descarcerare și acordarea primului ajutor calificat SMURD;

Puncte slabe

Demografie și forță de muncă

- populație îmbătrânită din punct de vedere demografic;
- spor natural negativ în perioada 2014-2015;
- rata ridicată a mortalității;
- soldul negativ al schimbărilor de domiciliu;
- rata scăzută de înlocuire a forței de muncă;
- lipsa locurilor de muncă;
- exodul forței de muncă;
- gradul ridicat de sărăcie;
- numărul mare șomeri;

Servicii publice

- calitatea scăzută a serviciilor de transport datorită vechimii mijloacelor de transport și lipsei amenajării stațiilor;
- probleme în asigurarea calității serviciilor de alimentare cu apă și canalizare
- piețele și alte zone destinate comerțului nu sunt renovate și dotate corespunzător;
- spațiu neadecvat pentru desfășurarea activității primăriei;
- pregătirea și specializare insuficientă a resurselor umane din instituțiile publice;
- infrastructura serviciilor publice este insuficientă și slab dotată;
- servicii comunitare insuficient dezvoltate pentru persoanele vârstnice/cu handicap, pentru victime ale violenței domestice etc.;
- resurse financiare limitate ale organizațiilor ce furnizează servicii sociale la nivel local;

3. MEDIUL SOCIAL

Puncte tari

Învățământ și cultură

- existența unei rețele dezvoltate de unități de învățământ (8 unități);
- existența învățământului particular –școală postliceală sanitară;
- diversificare specializări oferite – liceu teoretic, grup școlar construcții feroviare, grup școlar industrie alimentară;
- campus școlar pentru elevii din localitățile învecinate finalizat;
- existența unei creșe;
- organizarea de evenimente cultural artistice;
- distribuția în teritoriu a unităților permite accesul facil la sistemul de învățământ;
- existența monumentelor istorice de categorie A și B pe teritoriul municipiului (Podurile dintre Fetești și Cernavodă- "Anghel Saligny", Ansamblul Gării Fetești, Moară țărănească, Biserica "Adormirea Maicii Domnului", Casă cu prăvălie, Școală - Școala generală nr. 2, Spitalul, Biserica "Sf. Nicolae").

Sănătate

- existența spitalului municipal;
- funcționarea spitalului municipal în locație nouă din anul 2011;
- existența unei rețele dezvoltate de unități sanitare în sistemul public care asigură serviciile medicale pentru populație;
- dezvoltarea sistemului public de sănătate în ultimii ani;
- sector privat de sănătate relativ bine dezvoltat;

Puncte slabe

Învățământ și cultură

- carențe în dotarea materială a unităților de învățământ;
- starea tehnică a unora dintre localurile unde își desfășoară activitatea unele unități școlare;
- personal didactic insuficient;
- scăderea continuă a populației școlare atât la nivel preșcolar, cât și la nivel preuniversitar;
- activitate culturală restrânsă;
- lipsa infrastructurii pentru desfășurarea de activități de culturale;
- existența unui fond de carte învechit în cadrul bibliotecilor;
- insuficiența spațiilor pentru lectură, teme în cadrul unităților de învățământ;
- lipsa spațiilor pentru servirea mesei în cadrul unităților de învățământ;
- lipsa infrastructurii sportive adecvate;
- lipsa parteneriatelor între instituțiile de învățământ și mediul de afaceri local;
- spații improprii, insuficiente ale instituțiilor și evenimentelor culturale locale;

Sănătate

- carențe ale sistemului de sănătate, cauzate de lipsa fondurilor pentru investiții în infrastructura fizică și în dotări specifice;
- personal insuficient în sistemul public de sănătate;
- concentrarea unităților medicale din sistemul public și privat în Fetești Gară;

3. MEDIUL SOCIAL

Oportunități

Demografie și forță de muncă

- programele de specializare, reconversie și formare profesională;
- disponibilitatea accesării fondurilor europene pentru finanțarea proiectelor ce vizează îmbunătățirea capacității forței de muncă de a se adapta cerințelor în schimbare ale mediului economic;

Servicii publice

- dezvoltarea de proiecte în parteneriat cu societatea civilă pentru sprijinirea și îmbunătățirea serviciilor publice;
- informatizarea furnizării serviciilor publice;
- accesarea fondurilor nerambursabile destinate îmbunătățirii serviciilor publice;
- specializarea resurselor umane cuprinse în instituțiile furnizoare de servicii publice;
- adoptarea modelelor de succes din țară sau din străinătate
- recreditarea / menținerea acreditării Primăriei prin Serviciul Public de Asistență Socială ca furnizor de servicii sociale;
- implicarea tinerilor în acțiuni de voluntariat cu impact local (la nivel social, urbanistic, educațional etc.);

Învățământ și cultură

- dezvoltarea activităților educative care să stimuleze înclinația spre cultură a populației tinere;
- mijloacele tehnice actuale pot fi folosite pentru îmbunătățirea procesului didactic și auto-didactic, prin ameliorarea modului de prezentare, reducerea timpului de transmitere/asimilare a informațiilor, îmbunătățirea comunicării dintre profesor/instituție și elev, sporirea numărului de surse de informare și documentare;

Amenințări

Demografie și forță de muncă

- diminuarea numărului de locuri de muncă disponibile;
- creșterea mobilității populației, accentuarea exodului forței de muncă;
- creșterea numărului de șomeri;
- scăderea nivelului de trai;
- continuarea procesului de îmbătrânire a populației;

Servicii publice

- capacitate scăzută de adaptare la normele impuse de Uniunea Europeană cu privire la principalele servicii publice, în special din punctul de vedere al managementului de mediu și al managementului calității;
- accentuarea problemelor economice și scăderea nivelului de trai;

Învățământ și cultură

- dezinteresul pentru educație și scăderea calitativă a învățământului românesc;
- subfinanțarea sistemului de învățământ românesc;
- frecvențele schimbări legislative privind sistemul românesc de învățământ;
- scăderea gradului de atractivitate al sistemului de învățământ pentru profesorii tineri;
- sistemul de învățământ românesc
- lipsa de interes a cetățenilor față de cultură;
- insuficiența fondurilor alocate pentru instituțiile culturale și investițiile în acest domeniu;

3. MEDIUL SOCIAL

Oportunități

Sănătate

- menținerea acreditării spitalului municipal;
- alimentarea spitalului din surse alternative de energie;
- campanii de strângere de fonduri pentru modernizarea, dotarea Spitalului;

Amenințări

Sănătate

- subfinanțarea sistemului medical;
- scăderea calității serviciilor medicale;
- scăderea gradului de atractivitate a sistemului public de sănătate pentru tinerii medici;
- instabilitatea legislativă în domeniul medical;
- atractivitatea scăzută pentru personalul medical specializat;

4. MEDIUL ÎNCONJURĂTOR, MEDIUL URBAN ȘI SPAȚIUL DE LOCUIT

Puncte tari

- nivel al poluării, situat sub cotele maxime admise;
- existența a două parcuri cu suprafețe importante;
- construcția de locuințe destinate tinerilor;

Puncte slabe

- poluarea Dunării din cauza deversării apelor menajere și tehnologice;
- infiltrațiile și capacitatea insuficientă a sistemului de canalizare;
- albia Brațului Borcea prezintă fenomene de erodare a malurilor;
- lipsa unei stații de sortare a deșeurilor menajere;
- digurile de apărare contra inundațiilor nu corespund clasei de importanță;
- suprafața insuficientă a spațiilor verzi intravilane;
- amenajarea, dotarea necorespunzătoare a parcurilor;
- starea necorespunzătoare a spațiilor verzi din proximitatea spațiilor de locuit;
- neimplicarea asociațiilor de proprietari și a locuitorilor în potențiale proiecte ce vizează îmbunătățirea condițiilor de locuit și a mediului urban în ansamblu;
- amenajarea și dotarea necorespunzătoare cu mobilier urban a spațiilor publice;
- lipsa amenajărilor corespunzătoare de pe malul Dunării pentru activități de agrement, turism etc.;
- dezvoltarea teritorială pe orizontală a perimetrului construit – în special Fetești Gară este limitată de calea ferată, autostradă, unități industriale etc.;
- condițiile de locuire și aspectul celor trei cartiere componente ale municipiului – Fetești-Oraș, Vlașca, Buliga – care au un caracter mai degrabă rural;
- probleme legate de termoizolarea și fațadele blocurilor;
- existența clădirilor nesigure din punct de vedere seismic;
- fond locativ insuficient;

4. MEDIUL ÎNCONJURĂTOR, MEDIUL URBAN ȘI SPAȚIUL DE LOCUIȚ

Oportunități

- programele de reabilitare termică a clădirilor, operațiuni prin care se poate contribui la îmbunătățirea aspectului general al peisajului urban al municipiului;
- adoptarea variantei actualizate a Planului Urbanistic General și stabilirea clară a regulilor de arhitectură urbană;
- existența fondurile europene și naționale disponibile pentru investițiile privind protecția mediului;
- finanțarea proiectelor privind reabilitarea spațiilor verzi, parcurilor sau înființarea unor noi;
- realizarea de campanii de educare, informare, conștientizare a cetățenilor privind mediul, colectarea selectivă, reciclarea etc.

Amenințări

- amplificarea poluării aerului datorită traficului rutier de pe autostradă;
- neimplicarea populației în privința colectării selective și a reciclării deșeurilor;
- proximitatea Centralei Nucleare Cernavodă;
- degradarea aspectului arhitectural al municipiului datorită dezvoltării imobiliare fără respectarea unor norme locale de arhitectură;
- riscul producerii de inundații în condițiile unor fenomene meteorologice deosebite;
- Risc seismic relativ ridicat;

5. MEDIUL ECONOMIC

Puncte tari

- evoluția ascendentă a numărului de înmatriculări societăți comerciale;
- sectorul întreprinderilor mijlocii dezvoltat – 23,7% din salariații firmelor și aproximativ 35,7% din cifra de afaceri;
- rețea bancară dezvoltată;
- terenurile arabile cu solurile favorabile agriculturii ocupă o suprafață importantă;
- existența unor unități industriale mari, care angajează un număr mare de locuitori ai municipiului;
- costuri relativ reduse cu forța de muncă și un grad ridicat de disponibilitate pentru angajare;
- existența terenurilor/locațiilor disponibile pentru investiții;
- municipiu este racordat la rețeaua de alimentare cu gaze naturale;

Puncte slabe

- Parcul Industrial Fetești a fost anulat conform ordinului viceprim - ministrului, MDRAP nr. 1897/2013;
- slaba dezvoltare – atractivitate a mediului de afaceri local - densitatea redusă a întreprinderilor la 1.000 locuitori – 14,6 unități;
- concentrare puternică a firmelor în sectorul comerțului (45,6%);
- lipsa structurilor de sprijin a afacerilor;
- sectorul serviciilor insuficient dezvoltat;
- nivel scăzut al investițiilor străine și autohtone;
- promovare insuficientă a imaginii municipiului ca posibilă destinație pentru investiții;
- slaba valorificare a potențialului economic al Dunării – activitate portuară, activitate turistică, agrement;
- lipsa documentelor de programare strategică la nivel județean;
- infrastructura turistică slab dezvoltată;
- starea proastă a rutelor de transport rutier de acces;
- starea proastă a infrastructurii rutiere din municipiu;
- gradul scăzut de conectivitate la utilitățile publice;

Oportunități

- programelor naționale de sprijin pentru IMM-uri;
- programele europene de finanțare pentru mediul economic;
- programele de finanțare pentru dezvoltarea surselor alternative de energie (solară);
- oportunități de finanțare pentru proiecte care prevăd sisteme de irigații;
- dezvoltarea turismului – tranzit și pescuit, agrement etc. (Brațul Borcea);
- promovarea municipiului ca locație pentru activitățile de depozitare și logistică;
- promovarea municipiului ca centru de prelucrare și de depozitare a produselor agricole din județ;
- dezvoltarea parteneriatelor public privat;
- existența în zona învecinată a GAL Danubius Ialomița – Brăila ce poate contribui la dezvoltarea industriei procesatoare din municipiu.

Amenințări

- prelungirea crizei economice și financiare;
- continuarea exodului forței de muncă calificate;
- adâncirea disparităților de dezvoltare față de județele mai dezvoltate;
- menținerea condițiilor neavantajoase de creditare pentru mediul economic;
- capacitatea limitată a mediului de afaceri de a accesa cofinanța proiectele finanțate din fonduri europene;
- dezinteresul actorilor socio-economici locali față de colaborarea pentru dezvoltarea municipiului;
- puternica concentrare a mediului economic în rândul câtorva companii – primele 10 angajează peste 40% din salariați și realizează 48% din cifra de afaceri;



10. STRATEGIA DE DEZVOLTARE A MUNICIPIULUI FETEȘTI

Aspecte metodologice

Necesitatea planificării strategice

Planificarea strategică este un proces în mai multe etape, prin care **comunitatea poate să-și creeze imaginea viitorului** pornind de la condițiile prezente și își trasează căi de realizare a aceluia viitor. Strategia de dezvoltare locală trebuie fundamentată pe o analiză relevantă a situației socio-economice și demografice existente. Această analiză a resurselor de care dispune comunitatea relevă punctele tari și punctele slabe ale comunității și mediului ei, oportunitățile de dezvoltare și posibilele riscuri ce trebuie evitate.

Planificarea strategică este cea care oferă comunității un scop și o direcție de dezvoltare. **Dacă nu știi încotro te îndrepti, cum vei ajunge acolo?** Strategia de dezvoltare a unei comunități reprezintă atât un document de cercetare, cât și un ghid care orientează liderii administrației publice, comunitatea de afaceri, investitorii, dar și comunitatea civilă în ansamblu.

Planificarea strategică este utilizată tot mai frecvent de autoritățile locale pentru a **întări potențialul economic** al unei localități, pentru a **îmbunătăți climatul investițional**, pentru a crește nivelul de competitivitate al întreprinderilor locale, al antreprenorilor și forței de muncă deopotrivă. Existența unei planificări strategice pe termen mediu și lung va **spori încrederea mediului de afaceri în eficiența administrației publice locale** și va contribui la **stimularea investițiilor în zonă**.

Necesitatea „Strategiei de dezvoltare locală a municipiului Fetești, județul Ialomița” decurge în primul rând din faptul că în cadrul acesteia sunt stabilite prioritățile din domeniul economic și social.

Strategia de dezvoltare conține viziunea comunității și, prin intermediul priorităților strategice și măsurilor stabilite, reprezintă un ghid ce trebuie urmat pentru îndeplinirea acesteia.

Prin prezentul document se îmbunătățește cadrul de politici și strategii, ceea ce conduce în mod direct și la o îmbunătățire a performanței administrative. Strategia furnizează cadrul necesar coordonării pe termen lung a gândirii, planificării și activităților strategice comune și a parteneriatului între sectorul public și privat.

Realizarea Strategiei de dezvoltare a municipiului Fetești constituie una dintre premisele dezvoltării durabile a localității, contribuind la dezvoltarea eficienței administrației publice, la creșterea gradului de accesare a fondurilor europene și la asigurarea progresului economic și social pentru toți locuitorii săi.

Obiectivul proiectului și al Strategiei

Obiectivul general al proiectului „Scrierea Strategiei de Dezvoltare Locală a Municipiului Fetești, județul Ialomița”, și actualizarea Strategiei este de a dezvolta capacitatea de formulare a **politicilor publice pentru dezvoltarea urbană, socială și economică la nivelul municipiului Fetești**, prin intermediul implementării unui proces participativ de planificare strategică.

Strategia de dezvoltare a municipiului Fetești a fost elaborată pentru a oferi administrației publice locale un **instrument metodologic** care să stea la baza implementării unor măsuri concrete de dezvoltare.

Strategia de dezvoltare a municipiului Fetești are rolul de a facilita și susține procesele de luare a deciziilor în cadrul Consiliului Local al orașului și în cadrul Primăriei, prin urmărirea continuă a următoarelor obiective majore:

- Valorificarea creativă a potențialului Municipiului Fetești.
- Consolidarea mediului de afaceri prin creșterea competitivității și eficienței microîntreprinderilor și IMM-urilor.
- Dezvoltarea și modernizarea infrastructurii fizice și sociale prezervând în același timp condițiile de mediu.
- Regenerarea și dezvoltarea rolului teritorial al Municipiului Fetești.
- Structurarea și consolidarea parteneriatelor public-privat-comunitate, în vederea atingerii obiectivelor de dezvoltare comune agreeate.
- Adaptarea calificărilor și a nivelului de calificare a forței de muncă la cerințele pieții și incluziunea socială a categoriilor defavorizate;
- Corelarea documentelor și demersurilor majore privind dezvoltarea într-o abordare structurată, integrată, sinergică, în beneficiul bunăstării localității și a cetățenilor săi.
- Conștientizarea asupra valorilor și potențialului local și angajarea cetățenilor în procesele de planificare și implementare a obiectivelor identificate în parteneriat.

Analiza factorilor interesați (stakeholderi)

Elaborarea Strategiei de dezvoltare locală a municipiului Fetești a reprezentat un proces de planificare în cadrul căruia s-a promovat parteneriatul în rândul diferiților actori de pe plan local: administrația publică locală, comunitatea locală, sectorul privat, reprezentanții societății civile etc., cu scopul de a analiza împreună problemele legate de dezvoltare și de a proiecta principalele direcții strategice de dezvoltare a comunității.

Factorii interesați au avut un rol foarte important în elaborarea și actualizarea „Strategiei de dezvoltare locală a municipiului Fetești”, perspectiva acestora fiind cunoscută pe tot parcursul procesului de elaborare al

strategiei prin intermediul **consultărilor publice** întreprinse.

Modalitățile prin care s-a luat notă de opinia factorilor interesați sunt: sondajele de opinie (mediul de afaceri, instituții publice) și consultările publice.

În acest fel, toți stakeholderii au avut posibilitatea de a contribui, atât la identificarea problemelor existente în municipiul Fetești dar și la identificarea necesităților de dezvoltare socio-economică și a măsurilor ce trebuie luate în acest sens.

Consultarea permanentă a stakeholderilor și introducerea perspectivei acestora în documentul strategic face din prezentul document „proprietatea” comunității Fetești dar și o asumare și responsabilizare în același timp.

Participarea factorilor interesați la elaborarea strategiei de dezvoltare prezintă și alte **avantaje**, precum:

- Analiza exhaustivă a cadrului socio-economic, prin consultarea tuturor grupurilor interesate;
- Înțelegerea mai bună a problemelor întâmpinate de comunitate;
- Creșterea gradului de credibilitate și de transparență în elaborarea planificării strategice;
- Selectarea mai eficientă a proiectelor;
- Creșterea angajamentului civic în implementarea strategiei.

Metodologia de elaborare a strategiei

Strategia de dezvoltare locală a municipiului Fetești a fost elaborată respectând cu strictețe criteriile cheie de calitate utilizate în evaluarea documentelor strategice la nivel european: a) relevanță, b) eficacitate, c) eficiență, d) consecvență și coerență e) pragmatism, f) sustenabilitate și g) aranjamente de management și monitorizare.

Strategiei de dezvoltare locală a municipiului Fetești, pot fi menționate următoarele etape importante:

I. Diagnosticarea stării actuale de dezvoltare socio-economică

Elaborarea acestei etape a presupus culegerea de date primare și secundare și analiza acestora. Etapa de audit a pornit de la o analiză atentă a documentelor de programare strategică sectoriale de la nivel județean, regional și național, în scopul evidențierii tendințelor de dezvoltare. Astfel, Strategia de dezvoltare locală a municipiului Fetești este realizată în concordanță cu alte documente strategice precum:

- STRATEGIA DE DEZVOLTARE LOCALĂ A MUNICIPIULUI FETEȘTI 2007-2013;
- STRATEGIA DE DEZVOLTARE A JUDEȚULUI IALOMIȚA 2009-2020 – varianta actualizată 2016;
- RAPORT PRIVIND STAREA MEDIULUI ÎN JUDEȚUL IALOMIȚA 2015 – Agenția pentru Protecția Mediului Ialomița;
- RAPOARTE LUNARE DE MEDIU 2015 - 2016 – Agenția pentru Protecția Mediului Ialomița;
- PLANUL JUDEȚEAN DE GESTIUNE A DEȘEURILOR IALOMIȚA – Agenția pentru Protecția Mediului Ialomița;
- RAPORT ASUPRA STĂRII ÎNVĂȚĂMÂNTULUI DIN IALOMIȚA 2014-2015 - Inspectoratul Școlar al Județului Ialomița;
- PLANUL LOCAL de APĂRARE ÎMPOTRIVA INUNDAȚIILOR 2014- 2017, CLSU Fetești;

În analiza stării socio-economice a Municipiului Fetești un rol important au avut-o informațiile furnizate de către Primăria Municipiului Fetești și cele statistice elaborate de Institutul Național de Statistică.

În completarea acestor date, au fost utilizate date solicitate și publicate de către ONRC

(Oficiul Național al Registrului Comerțului) și Ministerul Finanțelor Publice.

Pe lângă informațiile statistice, un aport deosebit în conturarea, dar și creșterea gradului de profunzime al auditului efectuat, l-au avut informațiile calitative furnizate de participanții din cadrul consultărilor publice realizate atât în partea de elaborare inițială a strategiei, cât și partea de actualizare a acesteia.

Un pas important în realizarea diagnosticării situației socio-economice inițiale a fost implementarea unui sondaj de opinie în rândul mediului de afaceri și instituțiilor publice locale. Rezultatele acestor studii au fost importante și în elaborarea viziunii, obiectivelor și priorităților de dezvoltare.

În urma demersurilor întreprinse a fost realizată analiza indicatorilor socio-economici și demografici de la nivelul municipiului Fetești, sintetizată și în matricea SWOT (puncte tari, puncte slabe, amenințări, oportunități).

II. Elaborarea planificării strategice

Etapa de strategie propriu-zisă a fost elaborată în cadrul unui proces participativ, conform modelelor de bună practică utilizate în Statele Membre ale Uniunii Europene.

Pentru realizarea planificării strategice s-a recurs la consultarea factorilor importanți (stakeholderi) prin realizarea unor consultări publice cu grupurile țintă.

În vederea obținerii a cât mai multor informații și oferirii posibilității oricărui actor local de a-și exprima opinia vis-à-vis de problemele, necesitățile și perspectivele de dezvoltare ale orașului, diferitele variante de lucru ale Strategiei au fost postate și pe website-ul Primăriei municipiului Fetești.

În urma procesului de consultare publică, concluziile și recomandările primite au fost analizate și încorporate în textul variantei finale a strategiei de dezvoltare locală.

Actualizarea Strategiei vine în contextul unei noi perioade de programare, 2014 – 2020, asumate de România prin Acordul de Parteneriat semnat în cursul anului 2014.

Noul Acord de Parteneriat vizează următoarele provocări și prioritățile aferente:

- promovarea competitivității și a dezvoltării locale, în vederea consolidării sustenabilității operatorilor economici și a îmbunătățirii atractivității regionale;
- dezvoltarea capitalului uman prin creșterea ratei de ocupare a forței de muncă și a numărului de absolvenți din învățământul terțiar, oferind totodată soluții pentru provocările sociale severe și combaterea sărăciei, în special la nivelul comunităților defavorizate sau marginalizate ori în zonele rurale;
- dezvoltarea infrastructurii fizice, atât în sectorul TIC, cât și în sectorul transporturilor, în vederea sporirii accesibilității regiunilor din România și a atractivității acestora pentru investitori;
- încurajarea utilizării durabile și eficiente a resurselor naturale prin promovarea eficienței energetice, a unei economii cu emisii reduse de carbon, a protecției mediului și a adaptării la schimbările climatice;
- consolidarea unei administrații publice moderne și profesioniste prin intermediul unei reforme sistemice, orientată către soluționarea erorilor structurale de guvernare.

Varianta actualizată a Strategiei ia în considerare proiectele / investițiile realizate de administrația locală în perioada anterioară de programare și propune noi proiecte necesare dezvoltării comunității și se pliază pe diverse surse de finanțare.

Structura documentului

Strategia de dezvoltare a municipiului Fetești, cuprinde următoarele secțiuni importante:

I. Auditul socio-economic al municipiului Fetești. În cadrul părții de audit a fost realizată analiza nivelului de dezvoltare socio-economică a municipiului Fetești. Pornind de la o serie de informații cantitative și calitative, a fost realizată matricea punctelor tari, punctelor slabe, a oportunităților și amenințărilor localității (analiza SWOT).

II. Viziunea, obiectivele strategice și direcțiile strategice. Această etapă a presupus stabilirea dezideratului social privind dezvoltarea viitoare a municipiului Fetești. Sunt enunțate, de asemenea, obiectivele ce se doresc a fi îndeplinite prin intermediul măsurilor și acțiunilor propuse.

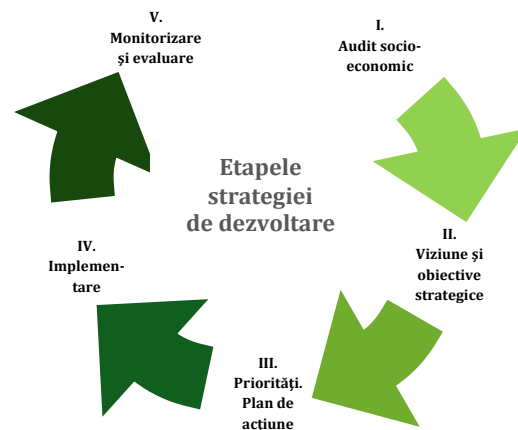
III. Planul de acțiune, Portofoliul de proiecte. Fișele proiectelor. Rezultatul acestei etape este inventarierea și prioritizarea acțiunilor necesare a fi implementate pentru îndeplinirea obiectivelor. Baza de date cuprinde acțiunile de întreprins, bugetul estimativ, posibile surse de finanțare și durata. Acțiunile sunt redactate în funcție de prioritatea lor. Planul de acțiune rezultat este aliniat cu măsurile și axele documentelor programatice relevante de la nivel național și regional, în vederea accesării Programelor de Fonduri Structurale ale Uniunii Europene.

IV. Implementarea. În cadrul acestei etape sunt oferite o serie de recomandări privind implementarea „Strategiei de dezvoltare a municipiului Fetești”;

V. Monitorizarea și evaluarea. În ultima parte a documentului strategiei sunt prezentați indicatorii de monitorizare și evaluare, alături de o serie de recomandări privind aceste activități.

Planificarea strategică este un proces ciclic și repetitiv. Rezultatele monitorizării implementării strategiei și evaluarea acestora indică deseori necesitatea revizuirii planificării. Totodată, schimbarea cadrului de finanțare a acțiunilor propuse, a oportunităților externe, sau a condițiilor inițiale ce au stat la baza stabilirii direcțiilor de acțiune locală impun activitatea de revizuire a documentului.

Implementarea cu succes a strategiei depinde de urmărirea îndeplinirii acțiunilor propuse, monitorizarea permanentă a gradului de implementare, evaluarea și revizuirea periodică a planului de acțiune.





10.1. Viziune. Obiective. Direcții strategice

Viziunea

Strategia de dezvoltare a municipiului Fetești cu orizont temporal până în anul 2020 reprezintă viziunea comunității asupra direcțiilor strategice de urmat în perioada 2010-2020.

Printr-un amplu proces de consultare publică și prin intermediul elaboratorului prezentei strategii, Primăria municipiului Fetești deține acum un instrument de planificare strategică care va facilita dezvoltarea socio-economică viitoare a localității.

Strategia de dezvoltare a municipiului Fetești se bazează pe două principii generale: **revitalizarea economică** a municipiului prin valorificarea superioară a resurselor de care dispune și **dezvoltare socială prin dezvoltare economică**.

Prin prisma acestor principii, dezvoltarea economică a zonei reprezintă unul dintre pilonii principali ai dezvoltării comunității și reprezintă totodată prioritatea numărul unu.

„Municipiul Fetești va fi un centru urban care va oferi condiții bune de trai locuitorilor săi, printr-o revitalizare a economiei locale bazată pe valorificarea capitalului natural și cultural de care dispune și a poziționării geografice favorabile”

Obiectivul general al strategiei, și totodată misiunea administrației publice locale, este creșterea nivelului de trai al cetățenilor localității. Pentru atingerea acestui obiectiv sunt necesare însă investiții semnificative în infrastructura rutieră, în echiparea tehnico-edilitară, în serviciile publice.

Totodată trebuie avut în vedere că realizarea unor investiții în infrastructură și echiparea edilitară fără sprijinirea concomitentă a economiei locale nu face decât să amâne rezolvarea problemei locurilor de muncă, a puterii de cumpărare a cetățenilor și, în final, a creșterii nivelului de trai.

Din acest motiv strategia se bazează pe abordarea în paralel a celor două dimensiuni ale dezvoltării socio-economice.

Potențialul natural de care dispune municipiul Fetești poate reprezenta cheia dezvoltării socio-economice a municipiului și chiar a zonei. Realizarea și atragerea de investiții în agricultură și industria procesatoare trebuie să devină centrul preocupărilor administrației publice locale pentru următorii ani.

În acele cazuri în care nici economia locală și nici administrația publică locală nu pot susține investiții pentru sprijinirea dezvoltării economiei, atragerea de investițiilor străine poate fi soluția optimă.

Prin atragerea investitorilor se vor crea locuri de muncă, crescând în acest fel nivelul de trai al întregii populații. Totodată, emigrarea tinerilor în alte localități va fi stopată, aceștia fiind motivați să rămână datorită diversității locurilor de muncă existente.

În final, printr-o dezvoltare economică durabilă, și ca efect al acesteia, administrația publică locală va putea susține furnizarea unor servicii publice de calitate.

De asemenea, municipiul Fetești va oferi locuitorilor săi șanse egale de dezvoltare, reducând disparitățile existente între cartierele componente.

Obiectiv general: creșterea calității vieții locuitorilor municipiului Fetești

**Modernizarea și
extinderea
infrastructurii și a
echipării tehnico-
edilitare**

**Dezvoltarea și
îmbunătățirea
serviciilor publice**

**Dezvoltarea
economiei locale prin
valorificarea
capitalului natural și a
poziționării**

**Dezvoltarea
capacității
administrative și
implicarea
comunității în luarea
deciziilor**

**OBIECTIVE
STRATEGICE**

1.1. Modernizarea și
extinderea infrastructurii
tehnico-edilitare

2.1. Îmbunătățirea
calității și creșterea
capacității sistemului de
învățământ

3.1. Dezvoltarea
agriculturii și industriilor
conexe

4.1. Îmbunătățirea
capacității
organizaționale și
administrative în cadrul
Administrației Publice

1.2. Îmbunătățirea
infrastructurii rutiere și a
infrastructurii de
transport public

2.2. Îmbunătățirea
calității și creșterea
capacității serviciilor
medicale primare și de
specialitate

3.2. Promovarea
municipiului în scopul
dezvoltării turismului și
atragerii investițiilor

4.2. Îmbunătățirea
capacității de dezvoltare
și implementare de
proiecte

1.3. Amenajarea și
modernizarea parcurilor
și a spațiilor verzi

2.3. Îmbunătățirea
calității și creșterea
capacității sistemului de
furnizare a serviciilor
sociale și socio-medicale

3.3. Corelarea continuă a
a cererii cu oferta pe
piața munci locale

4.3. Implicarea societății
civile în dezvoltarea
orașului Fetești

1.4. Crearea facilităților
de agrement și
petrecerea timpului liber

2.4. Revitalizarea
activității culturale a
orașului și valorificarea
prin turism a capitalului
cultural deținut

3.4. Dezvoltarea
infrastructurii turistice

2.5. Dezvoltarea de
parteneriate public-
private pentru furnizarea
de servicii de interes
public

3.5. Îmbunătățirea
colaborării dintre agenții
economici și dintre
aceștia și autoritățile
publice locale

OBIECTIVE SPECIFICE

Direcții strategice

1	<i>Prioritate:</i> Dezvoltare economică
2	<i>Prioritate:</i> Dezvoltarea infrastructurii
3	<i>Prioritate:</i> Dezvoltarea serviciilor publice
4	<i>Prioritate:</i> Creșterea capacității de intervenție în situații de urgență. Protecția mediului.
5	<i>Prioritate:</i> Creșterea capacității administrative

1 Direcția strategică: Dezvoltare economică

Dezvoltarea economică reprezintă principalul element al dezvoltării unei comunități, fundamentul dezvoltării globale. Practic, activitățile educaționale, sociale, culturale etc, trebuie susținute din punct de vedere financiar de activitatea economică.

Abordarea viitoare a dezvoltării durabile a economiei locale va trebui să țină cont de avantajele ce derivă din amplasarea municipiului relativ la căile de comunicație și transport. De aceea, se va sprijini dezvoltarea și extinderea gamei de produse și servicii oferite la nivel local astfel încât aceste avantaje să fie valorificate corespunzător.

Slaba dezvoltare – atractivitate a mediului de afaceri local (exprimată prin densitatea întreprinderilor la 1000 locuitori) reclamă luarea de măsuri pentru înlăturarea obstacolelor ce înfrânează evoluția agenților economici și atragerea investițiilor.

Măsura 1.1 Crearea infrastructurii pentru dezvoltarea afacerilor

Una dintre condițiile de bază pentru dezvoltarea mediului de afaceri local o reprezintă existența infrastructurii necesare dezvoltării afacerilor.

IMM-urile au o importanță foarte mare în dezvoltarea mediului de afaceri local însă, trebuie create condițiile necesare susținerii acestui segment prin crearea unei infrastructurii pentru dezvoltarea afacerilor. În plus, piețele și alte zone destinate comerțului nu sunt renovate și dotate corespunzător, condițiile de comercializare fiind necorespunzătoare și neexistând spații special amenajate pentru comercializarea brânzeturilor și lactatelor.

Măsura 1.2 Atragerea investițiilor

Fructificarea avantajelor ce derivă din amplasarea municipiului relativ la căile de comunicație și transport presupune realizarea unor investiții importante. De aceea, trebuie recurs la o analiză a oportunităților de investire concomitentă cu promovarea acestora în rândul stakeholderilor, și acordarea de facilități (în limitele legislației în vigoare) investitorilor.

Măsura 1.3 Creșterea adaptabilității forței de muncă

Dezvoltarea economică presupune folosirea resurselor umane locale, lipsa de corelare dintre cerere și oferta de muncă constituind o importantă piedică în calea dezvoltării economice.

De aceea, în condițiile creșterii accentuate a numărului de șomeri la nivel local mare parte provenind din domeniul transporturilor feroviare, este necesară o creștere a adaptabilității forței de muncă, pentru a face față diversificării economiei locale și utilizării de noi tehnologii în toate domeniile economice.

Măsura 1.4 Promovarea dialogului dintre mediul de afaceri local și administrația publică locală

În condițiile în care problemele reale ale mediului privat nu sunt cunoscute în totalitate de către reprezentanții administrației locale și soluționările acestora nu sunt foarte eficiente, această măsură vizează susținerea dezvoltării economiei locale prin înlăturarea obstacolelor ce înfrânează evoluția agenților economici – desigur, ne referim aici la măsuri ce țin de atribuțiile administrației locale și de libertățile pe care le oferă statutul acestora și care sunt în spiritul legilor în vigoare.

Măsura 1.5 Dezvoltarea infrastructurii turistice

Dunărea reprezintă o resursă extraordinară a municipiului și trebuie să devină unul dintre elementele definitorii pentru dezvoltarea viitoare a orașului. Valorificarea oportunităților de dezvoltare turistică pe care le oferă această resursă precum și altor resurse turistice existente impun necesitatea dezvoltării infrastructurii turistice.

Măsura 1.6 Îmbunătățirea aspectului urban

Aspectul urban joacă un rol important într-o primă etapă în atragerea investitorilor și dezvoltarea sectorului de turism. Imaginea unui oraș curat, cu clădiri frumoase, cu spații verzi întreținute, cu străzi bune și cu un sistem de orientare locală bine pus la punct, are un impact major în crearea unei imagini bune în rândul turiștilor și a investitorilor ce ajung într-o locație.

Direcția strategică: **2** Dezvoltarea infrastructurii

Dezvoltarea infrastructurii trebuie să fie o prioritate în cadrul oricărei strategii de dezvoltare locală, cu atât mai mult având în vedere că ea este o constantă în elaborarea strategiilor de la nivel regional și național.

Influența semnificativă a gradului de dezvoltare a infrastructurii (tehnic-edilitară, de transport și a serviciilor publice) asupra nivelului de trai al locuitorilor și dezvoltării economice reclamă rezolvarea problemelor existente la nivelul municipiului.

Dezvoltarea infrastructurii la nivelul municipiului Fetești are ca direcții atât maximizarea eficienței infrastructurii urbane (drumuri, utilități), cât și îmbunătățirea serviciilor publice (transport, spații verzi, zone de agrement, etc.) și, indirect, înlăturarea obstacolelor care blochează dezvoltarea economică, spațială și socială.

Măsura 2.1

Modernizarea și extinderea infrastructurii tehnico-edilitare

Vechimea și gradul de uzură al sistemului de alimentare cu apă, cu efecte asupra calității apei potabile, precum și rețeaua de canalizare subdimensionată și lipsa acesteia în unele cartiere influențează negativ calitatea vieții locuitorilor municipiului și frânează dezvoltarea mediului de afaceri local.

Creșterea calității vieții locuitorilor municipiului Fetești implică accesul la utilități publice de calitate a tuturor locuitorilor săi.

Măsura 2.2

Dezvoltarea și modernizarea infrastructurii rutiere și de acces

Deși Feteștii se bucură de o bună accesibilitate (rutieră, feroviară, fluvială) starea tehnică a străzilor orașenești nu permite valorificarea corespunzătoare a acesteia și influențează negativ calitatea vieții și frânează dezvoltarea afacerilor. Modernizarea infrastructurii rutiere pe întreg teritoriul municipiului trebuie să reprezinte o preocupare continuă.

Măsura 2.3

Dezvoltarea și modernizarea infrastructurii pentru transport public

Transportul public prezintă deficiențe majore în ceea ce privește infrastructura, care este deficitară: stațiile de îmbarcare – coborâre nu sunt în totalitate semnalizate, multe nu sunt amenajate iar alte sunt amenajate la un nivel necorespunzător, calitatea serviciilor de transport fiind departe de a corespunde exigențelor în domeniu.

Măsura 2.4

Crearea/dezvoltarea/modernizarea infrastructurii pentru petrecerea timpului liber

Suprafața scăzută spațiilor verzi per locuitor (față nivel național și județean), amenajarea și dotarea necorespunzătoare a parcurilor precum și lipsa unor facilități de agrement și petrecere a timpului liber sunt probleme identificate la nivelul municipiului Fetești.

Amenajarea spațiilor verzi urbane contribuie la îmbunătățirea imaginii de ansamblu a orașului și la îmbunătățirea condițiilor de trai ale locuitorilor. Prin extinderea suprafețelor de spațiu verde amenajat se contribuie și la alinierea la standardele impuse de Uniunea Europeană privind suprafața de spații verzi amenajate ce revin unui locuitor.

3 Direcția strategică: Dezvoltarea serviciilor publice

Obiectivele dezvoltării serviciilor publice sunt rezolvarea nevoilor de bază ale comunității și asigurarea unui echilibru între nevoi și resurse, sprijinirea cetățeanului în dezvoltarea socio-culturală, îmbunătățirea relațiilor comunitare și oferirea unor mijloace de interacțiune între diferite segmente sociale.

Sunt întâmpinate dificultăți în ceea ce privește educația, sănătatea, serviciile sociale, serviciul de transport și alte domenii, motiv pentru care includerea dezvoltării serviciilor publice ca domeniu prioritar în cadrul strategiei de dezvoltare este absolut necesară.

Evoluția planificată a acestor servicii în cadrul comunității este foarte importantă întrucât ele au o influență semnificativă asupra creșterii calității vieții membrilor colectivității, dezvoltarea serviciilor de sănătate, asistență socială, educație, cultură, siguranța cetățeanului, fiind o prioritate pentru municipiul Fetești

Măsura 3.1

Modernizarea și dezvoltarea serviciilor de educație și cultură

Au fost identificate următoarele probleme: carențe în dotarea materială a unităților de învățământ; starea tehnică a imobilelor unde se desfășoară activitatea de învățământ; personalul didactic insuficient; activitate culturală restrânsă; lipsa infrastructurii pentru desfășurarea de activități de culturale;

Modernizarea și dezvoltarea serviciilor de educație și cultură presupune, astfel, desfășurarea unor lucrări de construire/reabilitare a clădirilor educaționale, îmbunătățirea echipării sălilor de clasă, a laboratoarelor școlare, luarea de măsuri pentru asigurarea necesarului de personal didactic. De asemenea, se impune desfășurarea unor lucrări pentru realizarea infrastructurii pentru activități culturale.

Măsura 3.2

Modernizarea și dezvoltarea serviciilor de sănătate

Problemele majore cu care se confruntă sistemului de sănătate sunt infrastructura fizică și dotările specifice, personalul insuficient și concentrarea unităților medicale din sistemul public și privat în Fetești Gară.

Sănătatea este o prioritate pentru membrii oricărei comunități, reprezentând totodată unul din drepturile fundamentale ale acestora. În acest sens, este necesară adoptarea unor măsuri pentru modernizarea și dezvoltarea serviciilor de sănătate publică precum și atragerea specialiștilor necesari pentru asigurarea unor servicii de calitate.

Măsura 3.3

Creșterea capacității de furnizare a serviciilor sociale și socio-medicale

La nivelul Municipiului Fetești serviciile comunitare pentru persoanele vârstnice/cu handicap, pentru victime ale violenței domestice etc. sunt insuficient dezvoltate. Mai mult, accentuarea problemelor economice și scăderea nivelului de trai, populația îmbătrânită și gradul ridicat de sărăcie reclamă creșterea capacității de furnizare a serviciilor sociale și socio-medicale pentru toate categoriile de persoane vulnerabile.

Măsura 3.4

Creșterea siguranței populației

Siguranța cetățenilor unul din indicatorii nivelului de trai la nivelul municipiului, fiind necesare investiții în creșterea și asigurarea unei siguranțe a populației. Serviciile care asigură siguranța cetățeanului necesită investiții în dotările și echipamentele specifice. Totodată, este necesară apropierea cetățeanului față de aceste tipuri de servicii prin campanii de informare.

Măsura 3.5

Modernizarea serviciilor de transport public de călători

Transportul public prezintă deficiențe majore atât în ceea ce privește baza tehnico-materială (parc auto învechit) cât și infrastructura deficitară, calitatea serviciilor de transport fiind departe de a corespunde exigențelor în domeniu.

Confortul oferit cetățenilor cu aceste mijloace de transport este departe de nivelul exigențelor europene: nici un mijloc de transport nu este adaptat transportului public al persoanelor cu handicap, nu sunt dotate cu aer condiționat pentru timp de vară, majoritatea nu au sistem de încălzire al salonului pe timp de iarnă, condițiile de călătorie sunt sub nivelul cerințelor în domeniu.

Măsura 3.6

Îmbunătățirea managementului deșeurilor

Managementul deșeurilor - colectarea, transportul, tratarea, reciclarea și depozitarea deșeurilor – a căpătat o importanță din ce în ce mai mare în contextul dezideratului dezvoltării durabile a societății.

Este necesară îmbunătățirea activității de gestionare a deșeurilor, pornind chiar de la conștientizarea populației cu privire la utilitatea și necesitatea colectării selective a deșeurilor. Concomitent, se impune implementarea unui sistem de colectare selectivă a deșeurilor.

Direcția strategică:

4

Creșterea capacității de intervenție în situații de urgență. Protecția mediului.

Dezvoltarea durabilă urmărește dezvoltarea economică și socială în concordanță cu menținerea unui echilibru rațional între elementele evoluției societății umane și integritatea mediului natural.

Practic, protecția mediului și capacitatea de intervenție în situații de urgență condiționează dezvoltarea durabilă a Feteștiului, servind la menținerea calității vieții întregii populații.

Protecția mediului este importantă pentru dezvoltarea economică și socială, protecția cadrului natural fiind luată în considerare în toate acțiunile desfășurate de mediul de afaceri. Astfel, acțiunile de protecție a mediului sunt definite în strânsă legătură cu politica de dezvoltare economică, aceasta din urmă trebuind să se realizeze fără a periclita accesul generațiilor viitoare la resursele existente.

Măsura 4.1

Creșterea capacității de intervenții în situații de urgență

Existența unor factori de risc pentru teritoriul municipiului Fetești, respectiv riscul producerii de inundații în condițiile unor fenomene meteorologice deosebite, proximitatea Centralei Nucleare Cernavodă și alte riscuri potențiale, impun luarea unor măsuri pentru creșterea capacității de intervenție a autorităților publice locale pentru protejarea vieții cetățenilor, bunurilor materiale și mediului natural.

Măsura 4.2

Diminuarea riscului de producere a dezastrelor naturale

Există zone supuse riscului de inundații în cartierele Buliga și Fetești Oraș, în lungul brațului Borcea. Astfel, în 2000, creșterea cotelor apelor a condus la ruperea digului de apărare pe o distanță de 180 m, fapt ce a condus la inundarea unei suprafețe de aproximativ 300 ha, punând în pericol mai multe locuințe din Buliga; inundațiile de pe Dunăre din perioada martie-mai 2006 au pus în pericol peste 300 gospodării și alte obiective situate în zona de risc din municipiul Fetești.

Digurile de apărare contra inundațiilor nu corespund clasei de importanță fiind necesare efectuarea de lucrări la acestea pentru diminuarea riscului de producere dezastrelor naturale.

Măsura 4.3

**Îmbunătățirea
protejate**

managementului

ariilor

Pe teritoriul municipiului Fetești se află 6% din lungimea brațului Borcea, acesta fiind declarat arie naturală protejată (Natura 2000) de tip SPA (Arie de Protecție Specială).

Autoritățile locale, alături de instituțiile abilitate, trebuie să se implice în realizarea condițiilor necesare pentru protecția și îmbunătățirea biodiversității în cadrul acestei arii naturale protejate.

Măsura 4.4

**Reducerea
convențională**

consumului

de

energie

Teritoriul municipiului beneficiază de un potențial caloric ridicat, existând posibilități de utilizare a surselor regenerabile de energie (solară).

Creșterea eficienței energetice este unul dintre mijloacele rezolvării problemelor de mediu. Avantajele rezidă din contribuția evidentă la protecția mediului prin reducerea consumului de energie convențională cât și reducerea drastică a costurilor operaționale ale sistemelor alimentate din aceste surse.

5 Direcția strategică: Dezvoltarea capacității administrative

Capacitatea administrativă și instituțională eficace reprezintă cheia bunei guvernări precondiția elaborării cu succes a politicilor publice și a implementării strategiei de dezvoltare locale.

Obiectivul acestei priorități este de a contribui la crearea unei administrații publice locale mai eficace și mai eficiente în beneficiul socio-economic al municipiului Fetești.

Abordarea unor domenii cum ar fi formularea de politici publice, planificarea strategică, managementul strategic, monitorizarea, evaluarea, răspunde nevoilor de a îmbunătăți sistemul de luare a deciziilor și, în acest context, contribuie la eficiența și eficacitatea administrației publice.

Măsura 5.1 Dezvoltarea serviciilor de administrație publică

Pentru asigurarea unei dezvoltări viitoare a localității administrația publică locală are nevoie de personal instruit. Lipsa personalului instruit, lipsa informațiilor, lipsa planificării sunt doar câteva cauze care pot sta la baza potențialului limitat al administrației publice de a accesa diverse surse de finanțare existente. Strategia propune acordarea unei atenții mai ridicate scrierii și implementării de proiecte, pentru creșterea ratei de absorbție a fondurilor europene.

Municipiul Fetești se confruntă, sub acest aspect cu importante lacune, infrastructura fizică de furnizare a serviciilor de administrație publică fiind necorespunzătoare. De asemenea, în forma actuală, infrastructura aferentă prezintă numeroase deficiențe în ceea ce privește asigurarea accesului liber a tuturor categoriilor de cetățeni la serviciile publice. Nu în ultimul rând, serviciile de tip e-guvernare facilitează accesul populației la serviciile publice.

Măsura 5.2 Implicarea comunității locale în procesul decizional

Introducerea unor instrumente moderne de comunicare între administrația publică locală și cetățeni va conduce atât la o transparentizare a activității administrației publice locale cât și la o eficientizare a furnizării anumitor servicii publice.

Măsura 5.4 Creșterea eficienței activității administrației publice locale

În contextul actual, eficientizarea activităților, fie ele publice sau private, reprezintă unul dintre obiectivele majore ale oricărei organizații. În mod particular, pe fondul infrastructurii și resurselor financiare deținute, este absolut necesară o optimizare a proceselor administrației publice locale care să conducă la furnizarea de servicii publice de calitate.



10.2. Planul de acțiune

Direcția strategică 1. Dezvoltare economică

Măsura 1.1. - Crearea infrastructurii pentru dezvoltarea afacerilor

Acțiuni:

- Dezvoltarea structurilor de sprijin a afacerilor
- Modernizarea și dezvoltarea căilor de acces spre zonele cu potențial economic;
- Modernizarea și extinderea rețelelor de utilități edilitare în zonele cu cu potențial economic;
- Centru zonal de depozitare a produselor agricole;
- Modernizarea spațiilor publice de comerț, piețelor agro-alimentare;

Măsura 1.2. - Atragerea investițiilor

Acțiuni:

- Evaluarea oportunităților oferite de municipiul Fetești pentru investitori;
- Inventarierea terenurilor și clădirilor disponibile și pretabile pentru investiții;
- Stabilirea unui set de facilități/avantaje pentru investitori, în condițiile legislației în vigoare;
- Elaborarea unui plan strategic de atragere a investițiilor;
- Promovarea oportunităților de investiții;

Măsura 1.3. - Creșterea adaptabilității forței de muncă

Acțiuni:

- Evaluarea cererii și ofertei de pe piața locală a muncii;
- Adaptarea ofertei educaționale locale la nevoile mediului de afaceri local;
- Program continuu de conversie și recalificare profesională pentru șomeri;
- Program continuu de familiarizare a forței de muncă cu noile tehnologii de comunicare și informare;
- Înființare structură de economie socială

Măsura 1.4. - Promovarea dialogului dintre mediul de afaceri local și administrația publică locală

Acțiuni:

- Consultarea periodică a mediului de afaceri local;
- Centru de resurse informaționale și comunicare pentru mediul de afaceri local;
- Identificarea soluțiilor și sprijinirea corelării sectoarelor economice pe plan local;
- Sprijinirea înființării asociațiilor de producători și procesatorilor locali;

Măsura 1.5. - Dezvoltarea infrastructurii turistice

Acțiuni:

- Dezvoltarea, amenajarea portului turistic și a falezei
- Dezvoltarea infrastructurii de acces spre zonele turistice;
- Amenajarea zonelor turistice și de agrement;
- Amenajarea obiectivelor de interes turistic;
- Parc dendrologic și Zonă protejată dropii

Măsura 1.6. - Îmbunătățirea aspectului urban

Acțiuni

- Consolidarea și reabilitarea clădirilor publice
- Îmbunătățirea peisagistică a zonelor publice (spații verzi, reabilitarea fațadelor clădirilor, reabilitarea infrastructurii publice);
- Sistem de orientare locală (plăcuțe de orientare către principalele obiective/ instituții locale, indicatoare stradale, numerotare imobile etc.)
- Reconversia și refuncționalizarea terenurilor/ suprafețelor vacante/neutilizate din municipiu

Direcția strategică: 2. Dezvoltarea infrastructurii

Măsura 2.1. – Modernizarea și extinderea infrastructurii tehnico-edilitare

Acțiuni:

- Retehnologizarea și redimensionarea instalațiilor de producere și tratare a apei potabile;
- Modernizarea și extinderea rețelei de furnizare a apei potabile;
- Modernizarea și extinderea rețelei de canalizare a apei menajere și meteorice;
- Extinderea rețelelor de gaze naturale;

Măsura 2.2. – Dezvoltarea și modernizarea infrastructurii rutiere și de acces

Acțiuni:

- Reabilitarea și modernizarea infrastructurii rutiere în municipiul Fetești
- Amenajarea de locuri publice de parcare;
- Amenajarea de locuri de parcare pentru deservirea clădirilor rezidențiale colective;
- Dezvoltarea unui sistem modern de indicatoare și marcaje rutiere;
- Reabilitarea trotuarelor existente și amenajarea de trotuare și alei acolo unde nu există;
- Creșterea accesibilității zonelor publice pentru persoanele cu dizabilități locomotorii;
- Reabilitarea și extinderea rețelei de canalizări pluviale;
- Extinderea rețelei de iluminat public și înlocuirea lămpilor cu unele ecologice și eficiente energetic;
- Plan de Mobilitate Urbană Durabilă

Măsura 2.3. – Dezvoltarea și modernizarea infrastructurii pentru transport public

Acțiuni:

- Amenajarea stațiilor existente și de noi stații pentru mijloace de transport public;
- Modernizarea, amenajarea autogării;
- Amenajarea căilor de acces spre gară;

Măsura 2.4. - Crearea/ dezvoltarea/ modernizarea infrastructurii pentru petrecerea timpului liber

Acțiuni:

- Amenajarea parcurilor publice;
- Reabilitarea și amenajarea Parcului Trandafirilor;
- Înființarea rețelelor wireless pentru accesul gratuit la Internet
- Dotarea spațiilor publice cu mobilier urban;
- Reabilitarea, dotarea locurilor de joacă pentru copii existente
- Crearea de noi locuri de joacă pentru copii
- Construirea de piste pentru biciclete și role;
- Dezvoltarea zonelor de agrement;

Direcția strategică: 3. Dezvoltarea serviciilor publice

Măsura 3.1. - Modernizarea și dezvoltarea serviciilor de educație și cultură

Acțiuni:

- Extinderea capacității unităților de învățământ;
- Reabilitarea și modernizarea infrastructurii educaționale (clădiri, drumuri de acces, laboratoare, ateliere etc.);
- Dotarea unităților de învățământ cu materiale specifice și echipamente;
- Reabilitare și modernizare Școala Gimnazială Mihai Viteazul (Corp C1)
- Reabilitare și modernizare Școala Gimnazială Radu Voda (Corp A și B)
- Reabilitare și modernizare Școala Gimnazială Aurel Vlaicu (Corp B)
- Reabilitare și modernizare Liceul Tehnologic Anghel Saligny (Corp A, Structura gimnazială nr 5)
- Realizare, dotare sală de mese în unitățile de învățământ
- Realizare/modernizare săli / terenuri de sport școlare
- Realizare bază sportivă
- Modernizarea și amenajarea Creșei (săli de activități, spațiu odihnă copii, grupuri sanitare etc.)
- Specializarea resurselor umane implicate în furnizarea serviciilor educaționale și de cultură;
- Sprijinirea parteneriatelor între instituțiile de învățământ și mediul de afaceri local
- Dezvoltarea activităților de tip after-school la nivelul învățământului antepreșcolar și preșcolar ;
- Dezvoltarea activităților de tip after-school la nivelul învățământului preuniversitar ;
- Înființare grădiniță cu program prelungit
- Construirea unui spațiu adecvat pentru desfășurarea activității Casei de cultură;
- Centru cultural multifuncțional
- Reabilitare și modernizare Pavilion Cultural Municipiul Fetești (Grădina de Vară)
- Promovarea talentelor locale prin susținerea activităților culturale (ansambluri, formații, evenimente culturale etc.);
- Restaurarea, consolidarea, protecția și conservarea clădirilor de patrimoniu
- Modernizarea, reamenajarea Muzeului Municipal Fetești

Măsura 3.2. - Modernizarea și dezvoltarea serviciilor de sănătate

Acțiuni:

- Dotarea spitalului cu mobilier, aparatură și echipamente performante;
- Specializarea resurselor umane implicate în furnizarea serviciilor de sănătate;
- Evaluarea stării de sănătate a populației și crearea unui plan de management al serviciilor medicale și socio-medicale;
- Program local de promovare a sănătății;

Direcția strategică: 3. Dezvoltarea serviciilor publice

Măsura 3.3. - Creșterea capacității de furnizare a serviciilor sociale și socio-medicale

Acțiuni:

- Evaluarea cererii locale de servicii sociale și socio-medicale;
- Dezvoltarea serviciilor de consiliere pentru familii;
- Specializarea resurselor umane implicate în furnizarea serviciilor sociale și socio-medicale;
- Campanii de mobilizare comunitară (activități de voluntariat și responsabilizare comunitară);
- Centru multifuncțional de zi pentru copiii provenind din familii cu risc social;
- Centru multifuncțional de zi pentru vârstnici;
- Construire, înființare cămin de bătrâni
- Centru socio-medical pentru persoane cu dizabilități;
- Centru socio-medical pentru persoane aflate în situații de risc social;
- Centru de consiliere pentru victimele violenței în familie
- Crearea de parteneriate cu ONG-urile din domeniul social
- Înființarea de cabinete medicale individuale în toate cartierele componente;
- Promovarea importanței școlarizării în rândul populației care prezintă risc de abandon școlar;
- Construirea/ reabilitarea /modernizarea de locuințe sociale;
- Dezvoltarea locuințelor protejate, locuințelor de tip familial etc.
- Înființare servicii sociale destinate persoanelor vârstnice (centre de zi, unități de îngrijire la domiciliu și/ sau cantine sociale)
- Campanii de educare și prevenire a fenomenelor sociale negative
- Reabilitarea, consolidarea clădirilor vechiului spital și parcului;
- Construirea de locuințe de serviciu pentru specialiști din domeniul medical, educație etc.;
- Construirea de locuințe pentru tineri;

Măsura 3.4. - Creșterea siguranței populației

Acțiuni:

- Dotarea serviciului public de poliție cu echipamente și infrastructură specifică;
- Dotarea serviciului public de poliție cu autoturisme și autospecială;
- Sistem de monitorizarea video a locurilor publice centrale/ de interes public /cu infracționalitate ridicată;
- Campanii de informare cu privire la siguranța cetățeanului;

Direcția strategică: 3. Dezvoltarea serviciilor publice

Măsura 3.5. - Modernizarea serviciilor de transport public de călători

Acțiuni:

- Înnoirea parcului auto al serviciului public de transport local (achiziția de noi autobuze);
- Dezvoltarea de noi rute de transport local;
- Modernizarea infrastructurii și serviciilor de transport în comun (stații călători, panouri informații transport, indicatoare, e-ticketing etc.);

Măsura 3.6. - Îmbunătățirea managementului deșeurilor

Acțiuni:

- Campanii de conștientizare și educare a populației cu privire la colectarea selectivă a deșeurilor;
- Sprijinirea operatorului de salubritate prin identificarea în comun a soluțiilor optime privind managementul deșeurilor;
- Construirea unei stații de transfer a deșeurilor;
- Promovarea reciclării deșeurilor solide reutilizabile;

Direcția strategică: 4. Creșterea capacității de intervenție în situații de urgență. Protecția mediului

Măsura 4.1. - Creșterea capacității de intervenții în situații de urgență

Acțiuni:

- Elaborarea unor planuri și măsuri, informare publică și instruire în domeniul intervenției în situații de urgență;

Măsura 4.2. - Diminuarea riscului de producere a dezastrelor naturale

Acțiuni:

- Întreținerea, reabilitarea digurilor de apărare existente împotriva inundațiilor;
- Realizare diguri de apărare împotriva inundațiilor
- Evaluarea clădirilor publice și rezidențiale în vederea prevenirii riscului seismic
- Înființare platforme de compost în Fetești
- Consolidarea malului Brațului Borcea, Fetești

Măsura 4.3. - Îmbunătățirea managementului ariilor protejate și a speciilor protejate din afara acestor arii

Acțiuni:

- Protecția și îmbunătățirea biodiversității și a patrimoniului natural prin sprijinirea managementului ariilor protejate;
- Încadrarea siturilor de importanță comunitară în Planurile de Amenajare a Teritoriilor și de Urbanism;
- Marcarea și semnalizarea ariilor naturale protejate și a obiectivelor de interes turistic;
- Campanii de informare și publicitate pentru ariile protejate;

Măsura 4.4. - Reducerea consumului de energie convențională

Acțiuni:

- Îmbunătățirea eficienței energetice a instituțiilor publice;
- Creșterea eficienței energetice a clădirilor publice;
- Creșterea eficienței energetice la Liceul Tehnologic de Industrie Alimentară Corp C
- Creșterea eficienței energetice la Liceul Teoretic CAROL I
- Sprijinirea reabilitării termice a locuințelor;
- Creșterea eficienței energetice a clădirilor rezidențiale;
- Utilizarea energiei din surse alternative pentru iluminatul public;
- Realizare sistem de iluminat public cu eficiență energetică ridicată;
- Instalarea unui sistem de telegestiune a iluminatului public;
- Realizare Strategie pentru eficiență energetică / Plan de acțiune pentru Energie Durabilă

Direcția strategică 5: Dezvoltarea capacității administrative

Măsura 5.1 - Dezvoltarea serviciilor de administrație publică

Acțiuni:

- Schimburi de experiență cu autorități, instituții, organisme publice naționale și internaționale în scopul adoptării modelelor de bună practică;
- Dezvoltarea abilităților personalului administrației publice locale pe teme specifice de interes (ex. planificarea strategică; planificare bugetară; control managerial intern; politici publice locale; fundamentare, elaborare, implementare, monitorizare și evaluare a deciziilor la nivelul administrației publice locale);
- Demolare și construire sediu primărie Municipiul Fetești
- Dotarea și amenajarea noului sediu administrativ al Primăriei Municipiului Fetești;
- Implementarea unui sistem informatic pentru eficientizarea activității Primăriei Fetești (e-guvernare/e-administrație);
- Crearea de parteneriate (grup de acțiune locală) în vederea dezvoltării locale plasate sub responsabilitatea comunității;
- Strategie de Dezvoltare Locală a zonelor defavorizate prin mecanismul CLLD

Măsura 5.2 - Implicarea comunității locale în procesul decizional

Acțiuni:

- Consultări periodice cu reprezentanții mediului de afaceri local, societății civile, cu cetățenii municipiului;
- Promovarea acțiunilor de consultare și a rezultatelor acestora;
- Dezvoltarea de noi mecanisme, proceduri, instrumente de consolidare a dialogului social și civic;
- Sprijinirea inițiativelor de dezvoltare a responsabilității civice, de implicare a comunităților locale în viața publică și de participare la procesele decizionale, de promovare a egalității de șanse și nediscriminării, precum și a dezvoltării durabile;

Măsura 5.3 - Creșterea eficienței activității administrației publice locale

Acțiuni:

- Menținerea sistemelor de managementul calității la nivelul Primăriei Municipiului Fetești;
- Studiu de evaluare a performanței sistemului local de furnizare a serviciilor publice;
- Implementarea de mecanisme de stimulare a colectării taxelor și impozitelor locale și eficientizarea cheltuielilor publice;
- Evaluarea proceselor și procedurilor de lucru interne utilizate și simplificarea/actualizarea acestora pentru reducerea timpilor de furnizare a serviciilor și creșterea eficienței acestora;
- Dezvoltarea sistemelor interne și a mecanismelor de management a performanței, de monitorizare și evaluare a gestionării serviciilor publice;
- Maparea și informatizarea resurselor publice gestionate de Primărie (spații, terenuri);
- Creșterea transparenței privind atât obligațiile și drepturile instituțiilor publice cât și drepturile și obligațiile beneficiarilor;
- Dezvoltarea parteneriatelor la nivel local, național și internațional

Legături Cros-sectoriale

DIRECȚIE STRATEGICĂ	MĂSURĂ
1. Dezvoltare economică	1.1. - Crearea infrastructurii pentru dezvoltarea afacerilor
	1.2. - Atragerea investițiilor
	1.3. - Creșterea adaptabilității forței de muncă
	1.4. - Promovarea dialogului dintre mediul de afaceri local și administrația publică locală
	1.5. - Dezvoltarea infrastructurii turistice
	1.6. - Îmbunătățirea aspectului urban
2. Dezvoltarea infrastructurii	2.1. - Modernizarea și extinderea infrastructurii tehnico-edilitare
	2.2. - Dezvoltarea și modernizarea infrastructurii rutiere și de acces
	2.3. - Dezvoltarea și modernizarea infrastructurii pentru transport public
	2.4. - Crearea/ dezvoltarea/ modernizarea infrastructurii pentru petrecerea timpului liber
3. Dezvoltarea serviciilor publice	3.1. - Modernizarea și dezvoltarea serviciilor de educație și cultură
	3.2. - Modernizarea și dezvoltarea serviciilor de sănătate
	3.3. - Creșterea capacității de furnizare a serviciilor sociale și socio-medicale
	3.4. - Creșterea siguranței populației
	3.5. - Modernizarea serviciilor de transport public de călători
	3.6. - Îmbunătățirea managementului deșeurilor
4. Creșterea capacității de intervenție în situații de urgență. Protecția mediului	4.1. - Creșterea capacității de intervenții în situații de urgență
	4.2. - Diminuarea riscului de producere a dezastrelor naturale
	4.3. - Îmbunătățirea managementului ariilor protejate și a speciilor protejate din afara acestor arii
	4.4. - Reducerea consumului de energie convențională
5: Dezvoltarea capacității administrative	5.1 - Dezvoltarea serviciilor de administrație publică
	5.2 - Implicarea comunității locale în procesul decizional
	5.3 - Creșterea eficienței activității administrației publice locale



10.3. Portofoliul de proiecte. Fișe de proiecte

PORTOFOLIUL DE PROIECTE

Denumire proiect	Perioadă de realizare					Buget estimat (euro)	Posibile surse de finanțare	Încadra re pe Măsură
	2016	2017	2018	2019	2020			
1. Reabilitarea și modernizarea infrastructurii rutiere în municipiul Fetești						17 mil. €	POR 2014-2020, Os 3.2., Os 5.2., OS 9.1 Buget local, buget național	M2.2.
2. Extindere rețea de distribuție a apei potabile și a rețelei de canalizare						30 mil. €	POIM OS 3.2 , POR 2014-2020, Os 5.2. OS 9.1	M2.1.
3. Îmbunătățirea eficienței energetice a instituțiilor publice de învățământ din Municipiul Fetești						4 mil. €	POR 2014-2020, AP 3, PI 3.1. B	M4.4.
4. Eficientizarea și extinderea rețelei de iluminat public						4 mil. €	POR 2014-2020, AP 3, PI 3.1. C Buget local, buget național	M2.2.
5. Demolare și construire sediu primărie Municipiul Fetești						4,5 mil. €	PNDL	M5.1.
6. Plan de Mobilitate Urbană Durabilă						0,03 mil. €	POR 2014-2020, AP 3, PI 3.2. Buget local	M2.2.
7. Realizare Strategie pentru eficiență energetică / Plan de acțiune pentru Energie Durabilă						0,02 mil. €	POR 2014-2020, AP 3, PI 3.1.	M4.4.
8. Strategie de Dezvoltare Locală a zonelor defavorizate prin mecanismul CLLD						0,05 mil. €	POCU 2014-2020, AP 5, PI 9.vi., Os 5.1.	M5.1.
9. Înnoirea parcului auto al serviciului public de transport local (achiziția de noi autobuze);						2,5 mil. €	POR 2014 – 2020, AP 3, PI 3.2. Alte fonduri europene nerambursabile Buget Local	M3.5.
10. Modernizarea infrastructurii și serviciilor de transport în comun (stații călători, panouri informații transport, indicatoare, e-ticketing etc.);						0,5 mil. €	POR 2014 – 2020, AP 3, PI 3.2. Alte fonduri europene nerambursabile Buget Local	M3.5.
11. Construirea de piste pentru biciclete și role;						1,4 mil. €	POR 2014-2020, AP 3, PI 3.2., AP 5, PI 5.2. Buget local	M2.4.
12. Reabilitarea și modernizarea infrastructurii de învățământ						5 mil. €	POR 2014-2020, AP 10, PI 10.1.	M3.1.

Denumire proiect	Perioadă de realizare					Buget estimat (euro)	Posibile surse de finanțare	Încadrare pe Măsură
	2016	2017	2018	2019	2020			
13. Construirea de locuințe de serviciu pentru specialiști din domeniul medical, educație etc.;						2 mil. €	Fonduri nerambursabile europene Buget național	M3.3.
14. Modernizarea piețelor agroalimentare din municipiul Fetești						0,9 mil. €	Buget local	M1.1.
15. Reabilitarea și amenajarea Parcului Trandafirilor						0,06 mil. €	Fonduri nerambursabile europene Buget național	M2.4.
16. Extinderea rețelei de gaz						6 mil. €	POR 2014-2020, Os 5.2. OS 9.1 Buget local, buget național	M2.1.
17. Realizare diguri de apărare împotriva inundațiilor						8 mil. €	POIM OS 5.1. , Programul Dunărea AP 2 Alte fonduri europene nerambursabile Buget național	M4.2.
18. Dezvoltarea, amenajarea portului turistic și a falezei						6 mil. €	Programul Dunărea AP 2	M1.5.
19. Centru multifuncțional cultural Fetești						2 mil. €	PNDL, CNI	M3.1.
20. Reabilitare și modernizare Pavilion Cultural Municipiul Fetești (Grădina de Vară)						2 mil. €	Fonduri nerambursabile europene Buget național	M3.1.
21. Construirea de locuințe sociale;						1 mil. €	Buget local, buget național	M3.3.
22. Construirea de locuințe pentru tineri;						2 mil. €	Buget local, buget național	M3.3.
23. Parc dendrologic și Zonă protejată dropii						3 mil. €	Fonduri nerambursabile europene Buget național	M1.5.

FIȘE DE PROIECT

Titlul proiectului	Reabilitarea și modernizarea infrastructurii rutiere în municipiul Fetești
Scopul proiectului	Îmbunătățirea accesibilității municipiului Fetești prin reabilitarea și modernizarea infrastructurii de transport și a infrastructurii conexe
Obiective specifice	<ul style="list-style-type: none"> - Creșterea mobilității persoanelor din municipiul Fetești; - Creșterea accesibilității localităților componente ale municipiului Fetești; - Îmbunătățirea aspectului general al municipiului Fetești; - Creșterea atractivității municipiului Fetești pentru desfășurarea activităților economice;
Problema identificată	<p>Problemele privind infrastructura rutieră a municipiului Fetești sunt evidente, ușor observabile și recunoscute de toți reprezentanții comunității locale. Starea tehnică a drumurilor orășenești este precară iar o parte importantă dintre acestea sunt drumuri de pământ, de piatră sau acoperite cu macadam.</p> <p>La sfârșitul anului 2014 lungimea străzilor orășenești din Fetești era de 135 km, din care 39,4% sunt asfaltați, 26,2% sunt de macadam (pietruite) și 34,4% sunt străzi de pământ.</p> <p>Zonele rutiere de acces spre zonele de interes public (gară, instituții publice, instituții de învățământ etc) se află într-o stare defavorabilă și necesită amenajare corespunzătoare. De asemenea, trotuarele trebuie să fie reabilitate, trebuie amenajate stații moderne pentru transportul în comun. Totodată trebuie acordată o atenție deosebită accesului persoanelor cu dizabilități și persoanelor care utilizează mijloace de transport nemotorizat.</p>
Soluția propusă	Problemele legate de infrastructura rutieră ce intră în administrarea municipiului se pot rezolva prin accesarea de fonduri nerambursabile pentru finanțarea lucrărilor de reabilitare și modernizare a străzilor, aleilor și trotuarelor, de amenajare a spațiilor de parcare, a stațiilor pentru transport public, a utilităților din trama stradală (acolo unde este cazul) etc.
Grupuri țintă	<ul style="list-style-type: none"> - Populația municipiului Fetești; - Unitățile economice care activează în municipiul Fetești; - Instituțiile publice din municipiul Fetești; - Turisții municipiului Fetești;
Activități principale	<ul style="list-style-type: none"> - Reabilitarea și modernizarea străzilor orășenești; - Reabilitarea trotuarelor; - Amenajarea stațiilor pentru transport public; - Amenajarea de piste pentru biciclete; - Amenajarea de locuri publice de parcare; - Reabilitarea utilităților din corpul drumului, acolo unde acest lucru nu a fost realizat prin alt proiect; - Amenajarea căilor de acces spre puncte de interes public: instituții de învățământ, piețe, alte instituții publice etc; - Instalarea semnelor de circulație și a indicatoarelor de orientare; - Realizarea marcajelor rutiere necesare.
Rezultate așteptate	<ul style="list-style-type: none"> - 82 km de străzi orășenești modernizate și reabilitate; - 200 locuri publice de parcare; - 5 km de pistă pentru biciclete; - 10 stații pentru transport public amenajate; - zone de acces spre zonele de interes public amenajate;

Titlul proiectului	
Reabilitarea și modernizarea infrastructurii rutiere în municipiul Fetești	
Buget estimat	17 milioane euro Contribuția minimă a solicitantului / beneficiarului la valoarea totală a cheltuielilor eligibile este de 2%, la care se adaugă cheltuielile neeligibile (printre care și TVA).
Surse de finanțare	Programul Operațional Regional 2014-2020 Os 3.2. Reducerea emisiilor de carbon în zonele urbane bazate pe planurile de mobilitate urbană durabilă Os 5.2. Reconversia și refuncționalizarea terenurilor și suprafețelor degradate, vacante sau neutilizate din orașele mici, mijlocii și municipiul București OS 9.1 Reducerea numărului de persoane aflate în risc de sărăcie și excluziune socială, prin măsuri integrate Buget local, buget național
Posibili parteneri	Consiliul Județean Ialomița,
Perioada de implementare	2016-2020
Sustenabilitate	Datorită implicațiilor financiare foarte mari, implementarea acestui proiect se va face etapizat, prin delimitarea unor zone de intervenție și prioritizarea acestora sau prin abordarea intervențiilor în funcție de importanța străzilor. În acest fel, se permite rezolvarea în totalitate a problemelor de infrastructură rutieră, fără a se ajunge la imposibilitatea de a susține financiar investițiile. Investițiile în infrastructura rutieră locală și a dotărilor conexe trebuie abordate ca parte integrantă din proiecte majore cu diferite componente, precum îmbunătățirea transportului public urban, reabilitarea și reconversia unor zone urbane degradate, neutilizate sau dezvoltarea și revitalizarea zonelor defavorizate. Având în vedere impactul favorabil evident asupra activității economice, se așteaptă ca reabilitarea infrastructurii de drumuri să dinamizeze mediul de afaceri local, ceea ce va avea un impact pozitiv și asupra bugetului local.
Coerența cu politicile europene, naționale, regionale, județene	<ul style="list-style-type: none"> - <i>Strategia Europa 2020, tema prioritară: „O Europă eficientă din punctul de vedere al utilizării resurselor”</i> pentru a permite decuplarea creșterii economice de utilizarea resurselor, pentru a sprijini trecerea la o economie cu emisii scăzute de carbon, pentru a crește utilizarea surselor regenerabile de energie, pentru a moderniza sectorul transporturilor și a promova eficiența energetică; - <i>Strategia Națională pentru Dezvoltare Durabilă a României. Orizonturi 2013-2020-2030 - Orizont 2030.</i> Obiectiv național: Aproximarea de nivelul mediu al UE din acel an la toți parametrii de bază ai sustenabilității în activitatea de transporturi. - <i>Strategia de Dezvoltare Regională a Regiunii Sud Muntenia 2014 – 2020 - Prioritatea 1: Dezvoltarea durabilă a infrastructurii locale și regionale, Măsura 1.1. Dezvoltarea și modernizarea infrastructurii de transport</i> - <i>Strategia de dezvoltare a județului Ialomița 2009- 2020 – Direcția de dezvoltare 2: Dezvoltarea economică, 2.1. Îmbunătățirea infrastructurii de transport</i>
Încadrarea în cadrul strategiei de dezvoltare locală	<i>Direcția strategică: 2. Dezvoltarea infrastructurii</i> - Măsura 2.2. -Dezvoltarea și modernizarea infrastructurii rutiere și de acces
Documente necesare	<ul style="list-style-type: none"> - Cerere de finanțare; - Studiu de fezabilitate/ documentație de avizare pentru lucrări de intervenții; - Aviz tehnic; - Certificat de urbanism/ Autorizație de construire; - Studiu geografic; - Studiu topografic;

Titlul proiectului

Reabilitarea și modernizarea infrastructurii rutiere în municipiul Fetești

- Fișa tehnică privind condițiile de protecție a mediului.

Titlul proiectului	Extindere rețea de distribuție a apei potabile și a rețelei de canalizare
Scopul proiectului	Modernizarea și extinderea infrastructurii rețelelor de utilități edilitare de bază din municipiul Fetești pentru îmbunătățirea calității vieții locuitorilor și pentru protecția mediului înconjurător.
Obiective specifice	<ul style="list-style-type: none"> - Îmbunătățirea accesului populației municipiului Fetești la utilitățile edilitare de bază; - Reducerea pierderilor de apă potabilă; - Creșterea calității apei potabile furnizate de sistemul public local; - Reducerea poluării datorată activităților antropice din municipiul Fetești.
Problema identificată	<p>Sistemul de alimentare cu apă potabilă din municipiul Fetești, alimentează doar 71,8% din locuințele convenționale conform Recensământului Populației și al Locuințelor din 2011. Conform datelor furnizate de Primăria municipiului Fetești, în anul 2015, lungimea rețelei de apă potabilă este de 140,3 km, din care 8,8 km au o vechime de sub 5 ani, 26,2 km rețea au o vechime de 6- 15 ani, 8,4 km au o vechime 16-25 ani, iar 96,9 km au peste 25 de ani vechime. Așadar, 69,1% din rețeaua existentă de furnizare a apei potabile este învechită, de peste 25 ani vechime. Sistemul de canalizare al orașului este doar parțial realizat și constă în canale care preiau apele uzate menajere și apele pluviale. În zonele Buliga, Cartierul de Vest, zona rezidențială nu există rețea de canalizare. Rețeaua de canalizare se confruntă cu o serie de deficiențe:</p> <ul style="list-style-type: none"> • rețeaua de canalizare nu acoperă în totalitatea zonele locuite ale orașului; • rețeaua de canalizare pluvială este subdimensionată și nu preia tot debitul de ape pluviale; • rețelele de canalizare sunt într-o stare avansată de uzură și au loc infiltrații foarte mari;
Soluția propusă	<p>Soluția propusă constă în extinderea rețelei de canalizare mai ales în zonele Buliga și Cartierul de Vest și extinderea rețelei de furnizare a apei potabile în zonele neacoperite. Totodată, se impune reabilitarea, modernizarea rețelei de canalizare și furnizare apă potabilă învechită. Reabilitarea / extinderea rețelelor de utilități pot fi activități dintr-un proiect major la nivelul municipiului ce vizează refuncționalizarea terenurilor și suprafețelor degradate, vacante sau neutilizate sau măsuri integrate pentru zonele defavorizate din municipiu.</p>
Grupuri țintă	<ul style="list-style-type: none"> - Populația municipiului Fetești; - Unitățile economice care activează în municipiul Fetești; - Instituțiile publice din municipiul Fetești; - Turisții municipiului Fetești;
Activități principale	<ul style="list-style-type: none"> - Reabilitarea conductelor de distribuție a apei potabile aflate în stare tehnică precară; - Extinderea rețelei de canalizare; - Retehnologizarea și reabilitarea instalațiilor de producere a apei; - Modernizarea și Redimensionarea sistemului de transport al apelor uzate;
Rezultate așteptate	<ul style="list-style-type: none"> - 37 km de rețea de canalizare înființată; - 20 km de rețea de canalizare reabilitată; - 90 km rețea apă potabilă reabilitată - toate zonele municipiului Fetești conectate la rețelele de distribuție a apei potabile și de canalizare cu epurare;
Buget estimat	<p>30 milioane euro Contribuția minimă a solicitantului / beneficiarului la valoarea totală a cheltuielilor eligibile este de 2%, la care se adaugă cheltuielile neeligibile (printre care și TVA).</p>

Titlul proiectului	Extindere rețea de distribuție a apei potabile și a rețelei de canalizare
Surse de finanțare	<p>Programul Operațional Infrastructură Mare OS 3.2 Creșterea nivelului de colectare și epurare a apelor uzate urbane, precum și a gradului de asigurare a alimentării cu apă potabilă a populației</p> <p>Programul Operațional Regional 2014-2020 Os 5.2. Reconvertirea și refuncționalizarea terenurilor și suprafețelor degradate, vacante sau neutilizate din orașele mici, mijlocii și municipiul București OS 9.1 Reducerea numărului de persoane aflate în risc de sărăcie și excluziune socială, prin măsuri integrate</p>
Posibili parteneri	Consiliul Județean Ialomița, RAJA Constanța
Perioada de implementare	2017-2020
Sustenabilitate	După finalizarea proiectului, infrastructura nou creată va intra în administrarea operatorului regional de apă-canal care va asigura și furnizarea serviciilor aferente. Din punct de vedere financiar, încasările de la populație vor crește, ca urmare a creșterii numărului de consumatori, iar deficitul financiar datorat pierderilor de apă potabilă pe traseul rețelei va fi redus foarte mult.
Coerența cu politicile europene, naționale, regionale, județene	<ul style="list-style-type: none"> - <i>Strategia Europa 2020</i>, tema prioritară: „O Europă eficientă din punctul de vedere al utilizării resurselor” pentru a permite decuplarea creșterii economice de utilizarea resurselor, pentru a sprijini trecerea la o economie cu emisii scăzute de carbon, pentru a crește utilizarea surselor regenerabile de energie, pentru a moderniza sectorul transporturilor și a promova eficiența energetică; - <i>Strategia Națională pentru Dezvoltare Durabilă a României. Orizonturi 2013-2020-2030 - Orizont 2020</i>. Obiectiv național: Atingerea nivelului mediu actual al țărilor UE la parametrii principali privind gestionarea responsabilă a resurselor naturale. Orizont 2030. Obiectiv național: Aproximarea semnificativă de performanțele de mediu ale celorlalte state membre UE din acel an. - <i>Planul de Dezvoltare Regională a Regiunii Sud Muntenia 2014 – 2020</i>, Prioritatea 1: Dezvoltarea durabilă a infrastructurii locale și regionale, Măsura 1.2. Extinderea și modernizarea infrastructurii tehnico-edilitare și de servicii publice - <i>Strategia de dezvoltare a județului Ialomița 2009 - 2020 – varianta actualizată</i>, direcția de dezvoltare 2. Dezvoltarea economică, 2.2. Extinderea și îmbunătățirea accesului la servicii de utilități publice
Încadrarea în cadrul strategiei de dezvoltare locală	<i>Direcția strategică: 2. Dezvoltarea infrastructurii</i> , Măsura 2.1. – Modernizarea și extinderea infrastructurii tehnico-edilitare
Documente necesare	<ul style="list-style-type: none"> - Cerere de finanțare; - Studiu de fezabilitate/ documentație de avizare pentru lucrări de intervenții; - Aviz tehnic; - Certificat de urbanism/ Autorizație de construire; - Studiu geografic, - Studiu topografic; - Acord/contract de colaborare/înființare/desemnare a operatorului regional; - Fișa tehnică privind condițiile de protecție a mediului.

Titlul proiectului	Demolare și construire sediu Primărie Municipiul Fetești
Scopul proiectului	Asigurarea și furnizarea către cetățenii municipiului Fetești a unor servicii administrative de calitate într-un mediu adecvat.
Obiective specifice	<ul style="list-style-type: none"> - Creșterea accesibilității serviciilor oferite de administrația locală; - Îmbunătățirea condițiilor de muncă angajaților aparatului administrativ local;
Problema identificată	De peste 7 ani activitatea Primăriei Municipiului Fetești se desfășoară într-un bloc închiriat. Angajații primăriei desfășoară activitatea într-un spațiu impropriu iar locuitorii ce au nevoie de serviciile Primăriei nu beneficiază de un spațiu adecvat lucrului cu publicul. Sediul vechi al Primăriei se află într-o stare de degradare avansată, fiind încadrată în clasa de risc seismic ridicat.
Soluția propusă	Primăria Municipiului Fetești necesită un sediu în care să-și desfășoare activitatea la standarde de calitate ridicate, în care angajații să beneficieze de condiții de lucru adecvate iar locuitorii să nu fie nevoiți să urce câteva etaje pentru a rezolva simple probleme administrative. Așadar, soluția propusă este demolarea sediului vechi al Primăriei și construirea unui noi sediu administrativ, reprezentativ pentru municipalitate.
Grupuri țintă	<ul style="list-style-type: none"> - Cetățenii municipiului Fetești; - Angajații municipiului Fetești; - Mediul de afaceri local ce apelează la serviciile Primăriei;
Activități principale	<ul style="list-style-type: none"> - desființarea clădirilor existente în care a funcționat primăria și a anexelor - construcția unui noi sediu administrativ
Rezultate așteptate	- 1 nou sediu administrativ al Primăriei Municipiului Fetești
Buget estimat	4.475.000 euro Cofinanțare din bugetul local: 9%
Surse de finanțare	Programul National De Dezvoltare Locală
Posibili parteneri	-
Perioada de implementare	2016-2018
Sustenabilitate	Funcționalitatea unui nou sediu al Primăriei va fi asigurată din bugetul local, în aceeași modalitate ca în prezent. O modificare semnificativă față de situația actuală va fi reducerea cheltuielilor de funcționalitate cu costul chiriei. Costurile de funcționare a noului sediu vor fi acoperite din bugetul local.

Titlul proiectului	Demolare și construire sediu Primărie Municipiul Fetești
Coerența cu politicile europene, naționale, regionale, județene	<ul style="list-style-type: none"> - <i>Strategia Națională pentru Dezvoltare Durabilă a României. Orizonturi 2013-2020-2030 - Orizont 2030. Obiectiv național: Aproximarea semnificativă de nivelul mediu al celorlalte state membre ale UE în privința performanței administrației publice centrale și locale în furnizarea serviciilor publice.</i> - <i>Planul de Dezvoltare Regională a Regiunii Sud Muntenia 2014 – 2020, Prioritatea 1: Dezvoltarea durabilă a infrastructurii locale și regionale, Măsura 1.2. Extinderea și modernizarea infrastructurii tehnico-edilitare și de servicii publice</i> - <i>Strategia de dezvoltare a județului Ialomița 2009 - 2020 – varianta actualizată, direcția de dezvoltare 1. Dezvoltarea capacității administrative</i>
Încadrarea în cadrul strategiei de dezvoltare locală	Direcția strategică 5. Dezvoltarea capacității administrative, Măsura 5.1 - Dezvoltarea serviciilor de administrație publică
Documente necesare	<ul style="list-style-type: none"> - Cerere de finanțare - Documentații tehnice: DTAC, DTOE, DTAD, PT - Documentații de avizare conform certificat Urbanism - Studii teren

Titlul proiectului	Centru multifuncțional cultural Fetești
Scopul proiectului	Creșterea atractivității municipiului prin îmbunătățirea serviciilor culturale, recreative și educative prin crearea unui centru cultural multifuncțional modern.
Obiective specifice	<ul style="list-style-type: none"> - Crearea spațiului adecvat pentru organizarea evenimentelor culturale și educative din municipiu; - Antrenarea locuitorilor municipiului în activități culturale și recreative; - Creșterea atractivității municipiului pentru tinerii din localitățile limitrofe;
Problema identificată	<p>Activitatea culturală din municipiu este destul de restrânsă și se desfășoară în spații improprii. De exemplu, Galeria de artă Lumina desfășoară activitatea la parterul unui bloc ce necesită reabilitare și modernizare, iar clădirea muzeului este împărțită în două: jumătate destinată muzeului „Anghel Saligny”, cealaltă, bibliotecii. Biblioteca dispune de 2 încăperi ce reprezintă sala de împrumut și sala de lectură. Spațiile destinate evenimentelor culturale sunt restrânse și nu dispun de dotările necesare.</p> <p>Populația municipiului Fetești, și mai ales tinerii, au nevoie de antrenarea lor în activități culturale și educative desfășurate într-un cadru adecvat.</p>
Soluția propusă	<p>Soluția propusă este crearea unui centru multifuncțional cultural modern, adaptat la cerințele culturale actuale.</p> <p>Conform standardelor europene, recunoașterea unui grad ridicat de calitate a vieții într-un mare oraș este de neconceput fără existența oportunităților pentru cultură, artă și exprimare în activități creative. Indicatorii legați de cultură, artă și activități creative sunt nelipsiți din setul de indicatori ce exprimă calitatea vieții urbane.</p> <p>Este necesară îmbogățirea și diversificarea serviciilor culturale și de agrement oferite populației, prin realizarea unui centru cultural multifuncțional modern, conform standardelor și cerințelor actuale din domeniu care poate să cuprindă:</p> <ul style="list-style-type: none"> - Săli de conferință, de prezentări, simpozioane, expoziții, vernisaje; - Sală de spectacole; - Spații ce pot fi utilizate ca ateliere de creație, ateliere pentru diferite activități educative ale tinerilor, cercuri educative din diferite domenii; - Sală de dansuri, sală de teatru; - Sală de lectură, sală de proiecții video etc. - spații conexe: birouri, vestiare, sală de repetiție, grupuri sanitare, spații de depozitare etc.
Grupuri țintă	<ul style="list-style-type: none"> - Elevii și tinerii din municipiul Fetești - Persoanele adulte din municipiul Fetești - Persoanele în vârstă din municipiul Fetești - Unitățile de învățământ din municipiu; - Organizațiile culturale din municipiu; - Mediul de afaceri implicat în organizarea conferințelor, seminariilor etc.
Activități principale	<ul style="list-style-type: none"> - Identificarea locației noului centru multifuncțional cultural; - Întocmirea documentațiilor tehnice și avizelor; - Construcția și dotarea centrului;

Titlul proiectului	Centru multifuncțional cultural Fetești
	- Promovarea centrului.
Rezultate așteptate	- 1 centru multifuncțional cultural
Buget estimat	2 milioane euro
Surse de finanțare	Compania Națională de Investiții, PNDL Alte surse de finanțare nerambursabile Buget local. Buget național
Posibili parteneri	-
Perioada de implementare	2018-2020
Sustenabilitate	Centrul Multifuncțional Cultural Fetești va intra în administrarea Primăriei și va funcționa pe baza alocărilor bugetare de la nivel local dar va produce la rândul său venituri din închirierea sălilor și a echipamentelor disponibile în Centru către alte entități (agenție economici care vor să organizeze evenimente în cadrul centrului, ONG-uri etc).
Coerența cu politicile europene, naționale, regionale, județene	<ul style="list-style-type: none"> - <i>Strategia Europa 2020</i>, tema prioritară: „Tineretul în mișcare” pentru a consolida performanța sistemelor de educație și pentru a facilita intrarea tinerilor pe piața muncii; - <i>Strategia Națională pentru Dezvoltare Durabilă a României. Orizonturi 2013-2020-2030</i> - Direcția de intervenție: Asigurarea adresabilității ofertei (culturale) și, implicit, creșterea audiențelor; cultivarea trăsăturilor distinctive ale artelor spectacolului din diferite zone și comunități; - <i>Planul de Dezvoltare Regională a Regiunii Sud Muntenia 2014 – 2020</i>, Prioritatea 1: Dezvoltarea durabilă a infrastructurii locale și regionale, Măsura 1.5. Reabilitarea și modernizarea infrastructurii culturale, sportive și recreative - <i>Strategia de dezvoltare a județului Ialomița 2009 - 2020 – varianta actualizată</i>, direcția de dezvoltare 3. Dezvoltarea sectorului social, 3.1. Creșterea calității vieții cetățenilor județului Ialomița
Încadrarea în cadrul strategiei de dezvoltare locală	Direcția strategică 3. Dezvoltarea serviciilor publice, Măsura 3.1. - Modernizarea și dezvoltarea serviciilor de educație și cultură
Documente necesare	<ul style="list-style-type: none"> - Cerere de finanțare - Documentații tehnice: DTAC, DTOE, DTAD, PT - Documentații de avizare conform certificat Urbanism - Studii teren

Titlul proiectului	Dezvoltarea, amenajarea portului turistic și a falezei
Scopul proiectului	Îmbunătățirea accesibilității municipiului Fetești prin reabilitarea și modernizarea infrastructurii de transport și a infrastructurii conexe
Obiective specifice	<ul style="list-style-type: none"> - dezvoltarea infrastructurii portuare turistice; - creșterea accesibilității turistice a municipiului Fetești; - dezvoltarea ofertei turistice a municipiului Fetești prin dezvoltarea unui nou produs turistic; - îmbunătățirea serviciilor turistice locale; - creșterea atractivității generale a municipiului Fetești pentru a contribui la atragerea investițiilor în economia locală;
Problema identificată	<p>Activitatea turistică din municipiul Fetești este departe de a fi considerată satisfăcătoare, cu toate că Dunărea în sine și podurile prezintă un potențial turistic foarte important.</p> <p>Unul dintre motivele din cauza cărora activitatea de turism nu a fost dezvoltată este lipsa infrastructurii adecvate.</p> <p>Referitor la Dunăre, infrastructura portuară lipsește cu desăvârșire. La momentul actual, singura facilitate turistică de pe Dunăre, cu titlul de port turistic, aparține unui agent economic local și constă în amenajarea unei ambarcațiuni vechi și a unei punți de acces de pe mal pe această ambarcațiune.</p>
Soluția propusă	<p>Soluția propusă de acest proiect este crearea unui port turistic modern, adaptat posibilităților de dezvoltare a unui oraș Dunărean și pretabil pentru activități turistice și de agrement pe Dunăre. Se așteaptă ca un astfel de port să dinamizeze activitatea turistică locală și să sprijine dezvoltarea economică generală a municipiului. De asemenea, existența unui port turistic are implicații pozitive asupra atractivității generale a municipiului Fetești, acest lucru putând să contribuie la atragerea de investiții străine.</p> <p>Amenajarea unui port turistic și a falezei va fructifica potențialul Municipiului Fetești, amplasarea sa la Dunăre și va impulsiona dezvoltarea transporturilor fluviale.</p>
Grupuri țintă	<ul style="list-style-type: none"> - Turiștii municipiului Fetești; - Unitățile economice care activează în municipiul Fetești; - Populația municipiului Fetești;
Activități principale	<ul style="list-style-type: none"> - Amenajarea zonei de acostare a ambarcațiunilor; - Construirea clădirilor pentru administrarea portului și pentru deservirea turistică; - Achiziționarea unor ambarcațiuni de agrement; - Amenajarea zonelor de promenadă și relaxare; - Amenajarea infrastructurii de acces rutier și de parcaje; - Promovarea portului turistic;
Rezultate așteptate	<ul style="list-style-type: none"> - locuri de acostare pentru nave și ambarcațiuni turistice și de agrement; - alei carosabile și spații de parcare; - zonă de promenadă cu spații verzi, mobilier, foșoare; - locuri pentru observare peisagistică; - clădire în care să funcționeze administrația portului și care să ofere spații comerciale; - dezvoltarea activităților turistice; - îmbunătățirea serviciilor turistice oferite de municipiul Fetești; - îmbunătățirea imaginii generale a municipiului Fetești;
Buget estimat	6 milioane euro

Titlul proiectului	Dezvoltarea, amenajarea portului turistic și a falezii
Surse de finanțare	Programul Transnațional "Dunărea" 2014-2020 Axa prioritară 2 - Responsabilitatea față de mediu și cultura în Regiunea Dunării
Posibili parteneri	Consiliul Județean Ialomița, Poliția de Frontieră, mediul de afaceri local
Perioada de implementare	2018 - 2020
Sustenabilitate	Contractele de închiriere a spațiilor comerciale vor intra în vigoare chiar din data operaționalizării portului, astfel cheltuielile de administrare și funcționare vor fi susținute încă de la început din fondurile obținute din chirii, la care se vor adăuga taxele percepute de la ambarcațiunile care vor acosta, taxele pentru utilizare ambarcațiunilor de agrement, pentru utilizarea infrastructurii (ex: spații de expoziții și conferințe) etc. După operaționalizarea portului, se vor desfășura activități sportive, evenimente nautice, competiții etc. și se vor dezvolta servicii turistice și activități economice conexe.
Coerența cu politicile europene, naționale, regionale, județene	<ul style="list-style-type: none"> - <i>Strategia Europa 2020</i>, tema prioritară: „O Europă eficientă din punctul de vedere al utilizării resurselor” pentru a permite decuplarea creșterii economice de utilizarea resurselor, pentru a sprijini trecerea la o economie cu emisii scăzute de carbon, pentru a crește utilizarea surselor regenerabile de energie, pentru a moderniza sectorul transporturilor și a promova eficiența energetică; - <i>Strategia Națională pentru Dezvoltare Durabilă a României. Orizonturi 2013-2020-2030</i> – Axă prioritară tematică V: Dezvoltarea durabilă și promovarea turismului, Măsură: Crearea, dezvoltarea și modernizarea infrastructurilor specifice pentru valorificarea sustenabilă a resurselor naturale și pentru creșterea calității serviciilor turistice; Orizont 2020. Obiectiv național: Decuplarea creșterii economice de degradarea mediului prin inversarea raportului dintre consumul de resurse și crearea de valoare adăugată și apropierea de indicii medii de performanță ai UE privind sustenabilitatea consumului și producției. Orizont 2030. Obiectiv național: Aproximarea de nivelul mediu realizat la acea dată de țările membre UE din punctul de vedere al producției și consumului durabile - <i>Planul de Dezvoltare Regională a Regiunii Sud Muntenia 2014 – 2020</i>, Prioritatea 1: Dezvoltarea durabilă a infrastructurii locale și regionale, Măsura 1.5. Reabilitarea și modernizarea infrastructurii culturale, sportive și recreative - <i>Strategia de dezvoltare a județului Ialomița 2009 - 2020 – varianta actualizată</i>, Direcția de dezvoltare 2. Dezvoltarea economică, , 2.5. Dezvoltarea turismului.
Încadrarea în cadrul strategiei de dezvoltare locală	<i>Direcția strategică: 2. Dezvoltare economică</i> , Măsura 1.5. - Dezvoltarea infrastructurii turistice
Documente necesare	<ul style="list-style-type: none"> - Cerere de finanțare; - Studiu de fezabilitate/ documentație de avizare pentru lucrări de intervenții; - Aviz tehnic; - Certificat de urbanism/ Autorizație de construire; - Studiu geografic; - Studiu topografic; - Fișa tehnică privind condițiile de protecție a mediului.

Titlul proiectului	Îmbunătățirea eficienței energetice a instituțiilor publice de învățământ din Municipiul Fetești
Scopul proiectului	Asigurarea confortului în desfășurarea actului de învățământ prin creșterea eficienței energetice în unitățile de învățământ din municipiul Fetești.
Obiective specifice	<ul style="list-style-type: none"> - Îmbunătățirea eficienței energetice a clădirilor – unități de învățământ și consolidarea acestora; - Utilizarea surselor regenerabile de energie pentru energie termică și apă caldă în cadrul unităților de învățământ; - Realizarea Planului de acțiune privind energia durabilă
Problema identificată	<p>În condițiile în care municipiul Fetești reprezintă un centru educațional important pentru localitățile din zonă, atrăgând elevi din localitățile apropiate, infrastructura educațională reprezintă o prioritate pentru administrația locală.</p> <p>Clădirile unităților de învățământ din municipiul Fetești sunt vechi, iar instalațiile pentru prepararea și transportul agentului termic pentru încălzire și a apei calde menajere, a sistemelor de ventilare și climatizare, instalațiile de iluminat și izolațiile termice ale clădirilor necesită reabilitare. De exemplu, Corpul A al Liceului Teoretic Carol I are o vechime de 58 de ani, fiind construit în anul 1958, corpurile B și C ale Liceului Tehnologic de Industrie Alimentară au fost construite în anul 1969. Per ansamblu, investițiile în unitățile de învățământ au fost reduse și punctuale, pentru a rezolva probleme urgente fără a fi făcute lucrări de reabilitare complexe.</p>
Soluția propusă	Se impune o reabilitare a unităților de învățământ din punct de vedere al eficienței energetice pentru scăderea consumului de energie dar și pentru consolidarea acestor clădiri și îmbunătățirea performanțelor energetice ale clădirilor. Investițiile realizate trebuie să fie în concordanță cu documente strategice relevante care se adresează domeniului reducerii emisiilor de CO ₂ / eficienței energetice și includ măsuri de creștere a eficienței energetice pentru clădirile publice, pentru a îndeplini criteriile de eligibilitate pentru încadrarea pe anumite axe finanțate prin POR 2014-2020.
Grupuri țintă	<ul style="list-style-type: none"> - Populația școlară; - Cadrele didactice; - Populația municipiului Fetești;
Activități principale	<ul style="list-style-type: none"> - Realizarea Planului de acțiune privind energia durabilă al municipiului Fetești - raportul de expertiză tehnică și/sau raportul de audit energetic, inclusiv fișa de analiză termică și energetică a clădirii, respectiv certificatul de performanță energetică, corespunzătoare consumurilor inițiale de energie a clădirilor - DALI / proiectul tehnic - Studii de teren - Obținere avize, acorduri, autorizații - Realizarea cererii de finanțare; - Realizare lucrări de reabilitare / modernizare - Achiziționarea de dotări aferente creșterii eficienței energetice - Promovarea proiectului și a rezultatelor
Rezultate așteptate	<ul style="list-style-type: none"> - Minim 2 unități de învățământ îmbunătățite din punct de vedere al eficienței energetice - Reducerea cu minim 20% a cheltuielilor publice cu energia electrică în unitățile educaționale; - Asigurarea unui procent de minim 20% din consumul de energie al unităților educaționale din municipiul Fetești din surse regenerabile;
Buget estimat	4 milioane euro minim 2% din valoarea cheltuielilor eligibile reprezintă contribuția solicitantului

Titlul proiectului	
Îmbunătățirea eficienței energetice a instituțiilor publice de învățământ din Municipiul Fetești	
Surse de finanțare	Programul Operațional Regional 2014-2020 Axa Prioritară 3, Prioritatea De Investiții 3.1 -- Sprijinirea eficienței energetice, a gestionării inteligente a energiei și a utilizării energiei din surse regenerabile în infrastructurile publice, inclusiv în clădirile publice, și în sectorul locuințelor operațiunea B – CLĂDIRI PUBLICE
Posibili parteneri	Unități de învățământ din municipiul Fetești
Perioada de implementare	2016-2019
Sustenabilitate	Cheltuielile unităților de învățământ preuniversitar sunt acoperite de bugetul local, după aprobarea lor de către primărie și de către instituțiile de învățământ preuniversitar de stat la care sunt arondate. După implementarea proiectului costurile privind consumul de energie vor fi mai reduse, economiile astfel obținute putând fi alocate spre alte investiții în infrastructura de învățământ locală. Proiectul va viza implementarea de soluții prietenoase cu mediul înconjurător (ex: utilizarea de materiale ecologice, sustenabile, reciclabile, care nu întrețin arderea, utilizarea tehnologiilor pasive) și instalarea unor sisteme alternative de producere a energiei (inclusiv din surse regenerabile de energie, peste minimul obligatoriu), contribuind la o dezvoltare durabilă și reducerea poluării din zonă.
Coerența cu politicile europene, naționale, regionale, județene	<ul style="list-style-type: none"> - <i>Strategia Europa 2020</i>, tema prioritară: „O Europă eficientă din punctul de vedere al utilizării resurselor” pentru a permite decuplarea creșterii economice de utilizarea resurselor, pentru a sprijini trecerea la o economie cu emisii scăzute de carbon, pentru a crește utilizarea surselor regenerabile de energie, pentru a moderniza sectorul transporturilor și a promova eficiența energetică; - <i>Strategia Națională pentru Dezvoltare Durabilă a României. Orizonturi 2013-2020-2030 – Orizont 2030</i>. Obiectiv național: Alinierea la performanțele medii ale UE privind indicatorii energetici și de schimbări climatice; îndeplinirea angajamentelor în domeniul reducerii emisiilor de gaze cu efect de seră în concordanță cu acordurile internaționale și comunitare existente și implementarea unor măsuri de adaptare la efectele schimbărilor climatice. - <i>Planul de Dezvoltare Regională a Regiunii Sud Muntenia 2014 – 2020</i>, Prioritatea 4: Protecția mediului și creșterea eficienței energetice, Măsura 4.4. Eficientizarea consumului de energie și promovarea utilizării resurselor regenerabile - <i>Strategia de dezvoltare a județului Ialomița 2009 - 2020 – varianta actualizată</i>, Direcția de dezvoltare 3. Dezvoltarea sectorului social, 3.1. Creșterea calității vieții cetățenilor județului Ialomița
Încadrarea în cadrul strategiei de dezvoltare locală	Direcția strategică 4. Creșterea capacității de intervenție în situații de urgență. Protecția mediului, Măsura 4.4. Reducerea consumului de energie convențională
Documente necesare	<ul style="list-style-type: none"> - Planul de acțiune privind energia durabilă al municipiului Fetești - raportul de expertiză tehnică și/sau raportul de audit energetic, inclusiv fișa de analiză termică și energetică a clădirii, respectiv certificatul de performanță energetică, corespunzătoare consumurilor inițiale de energie a clădirilor - DALI / proiectul tehnic - studii de teren - avize, acorduri, autorizații - cerere de finanțare

Titlul proiectului	Modernizarea piețelor agroalimentare din municipiul Fetești
Scopul proiectului	Dezvoltarea sectorului agroalimentar din municipiul Fetești și îmbunătățirea condițiilor de siguranță în domeniul comerțului alimentar
Obiective specifice	<ul style="list-style-type: none"> - Modernizarea infrastructurii comerciale din localitate; - Facilitarea accesului populației în piețele agroalimentare din municipiul Fetești; - Creșterea gradului de siguranță a produselor agroalimentare comercializate în piețe.
Problema identificată	<p>În prezent, municipiul Fetești dispune de patru zone destinate comerțului: Municipiul dispune de patru zone destinate comerțului: Piața Agroalimentară Fetești Gară, compusă din Piața Hală (dată în folosință în anul 2012) și bazar comercial - cu o suprafață totală de 4.967 mp; Micropiața Str. Bănățenilor – cu o suprafață de 160 mp; Piața Buliga – cu 3 tarabe - exterior.</p> <p>Astfel, piețele existente în localitate au o suprafață totală de 7.084 mp, dispunând de 110 tarabe.</p> <p>În ciuda faptului că piețele beneficiază de canalizare, curent electric, apă curentă, grup sanitar și cântare, sunt întâmpinate o serie de probleme, precum: inexistența unui program de aprovizionare a pieței, existența câinilor comunitari, inexistența spațiilor special amenajate pentru comercializarea brânzeturilor și lactatelor. Practic, problema majoră a piețelor agroalimentare din municipiul Fetești este gradul redus de modernizare a acestora, gradul avansat de uzură al construcțiilor și amenajărilor.</p>
Soluția propusă	Proiectul propus constă în modernizarea piețelor agroalimentare de pe raza municipiului Fetești, luându-se în considerare toate zonele destinate comerțului cu produse agroalimentare: Piața Agroalimentară Fetești Gară, Piața Agroalimentară Fetești Oraș și Micropiața Str. Bănățenilor. Piețele vor îndeplini toate condițiile igienico-sanitare, iar spațiile comerciale vor fi dotate corespunzător astfel încât activitatea comercială să se desfășoare în condiții bune. De asemenea, trebuie realizate compartimentări funcționale ale piețelor în funcție de categoria de produse comercializate: fructe-legume, lactate și brânzeturi, carne, etc.
Grupuri țintă	<ul style="list-style-type: none"> - Populația municipiului Fetești - Comercianții din cadrul piețelor agroalimentare;
Activități principale	<ul style="list-style-type: none"> - Reabilitarea Pieței Agroalimentare Fetești Gară; - Modernizarea Pieței Agroalimentare Fetești Oraș; - Modernizarea și extinderea Micropieței Str. Bănățenilor; - Amenajarea de locuri de parcare lângă piețele agroalimentare;
Rezultate așteptate	<ul style="list-style-type: none"> - 3 piețe agroalimentare modernizate; - Minim 50 de locuri de parcare amenajate;
Buget estimat	0,9 milioane Euro
Surse de finanțare	Buget local
Posibili parteneri	Mediul de afaceri local
Perioada de implementare	2018-2019
Sustenabilitate	Ulterior finalizării implementării proiectului, întreținerea piețelor agroalimentare din municipiul Fetești va fi realizată prin finanțare de la Bugetul Local. Prin practicarea solicitării de taxe comercianților care utilizează piețele agroalimentare, acestea au capacitatea de a se finanța în totalitate din venituri proprii.

Titlul proiectului	Modernizarea piețelor agroalimentare din municipiul Fetești
Coerența cu politicile europene, naționale, regionale, județene	<ul style="list-style-type: none"> - <i>Strategia Națională pentru Dezvoltare Durabilă a României. Orizonturi 2013-2020-2030</i> Orizont 2020. Obiectiv național: Decuplarea creșterii economice de degradarea mediului prin inversarea raportului dintre consumul de resurse și crearea de valoare adăugată și apropierea de indicii medii de performanță ai UE privind sustenabilitatea consumului și producției. Orizont 2030. Obiectiv național: Aproximarea de nivelul mediu realizat la acea dată de țările membre UE din punctul de vedere al producției și consumului durabile. - <i>Planul de Dezvoltare Regională a Regiunii Sud Muntenia 2014 – 2020</i>, Prioritatea 3: Creșterea competitivității economiei regionale pe termen lung, Măsura 3.1. Sprijinirea dezvoltării sectorului IMM, în special a celor bazate pe cunoaștere - <i>Strategia de dezvoltare a județului Ialomița 2009 - 2020 – varianta actualizată</i>, Direcția de dezvoltare 2. Dezvoltarea economică, 2.3. Creșterea competitivității economice
Încadrarea în cadrul strategiei de dezvoltare locală	Direcția strategică 1. Dezvoltare economică, Măsura 1.1. - Crearea infrastructurii pentru dezvoltarea afacerilor
Documente necesare	<ul style="list-style-type: none"> - Cerere de finanțare; - Documente tehnico-economice - Proiect execuție - Plan Urbanistic Zonal (PUZ) - Raport - evaluarea impactului asupra mediului (acordul de mediu).

Titlul proiectului	Înnoirea parcului auto al serviciului public de transport local (achiziția de noi autobuze);
Scopul proiectului	Creșterea calității vieții locuitorilor municipiului Fetești prin îmbunătățirea condițiilor de transport în comun
Obiective specifice	<ul style="list-style-type: none"> - Îmbunătățirea condițiilor de transport în comun din municipiu; - Scăderea emisiilor de noxe provenite din transport
Problema identificată	<p>Transportul public local asigură legătura cartierelor Coloniști, Vlașca, Buliga și Fetești Oraș cu cartierul Gară care reprezintă zona centrală a localității și unde este concentrată activitatea economică, socială și administrativă.</p> <p>În anul 2015 operatorul de transport deținea în inventar 10 autobuze și 2 microbuze. Vechimea autobuzelor este de 6 – 25 ani (5 autobuze de 6-15 ani, 3 autobuze de 16-25 ani, 2 autobuze de 26 ani și peste), majoritatea cu mult peste perioada optimă de exploatare de 8 ani. Microbuzele aflate în exploatare au o vechime cuprinsă între 6-15 ani.</p> <p>Mijloacele de transport disponibile nu corespund standardelor în domeniu:</p> <ul style="list-style-type: none"> • nu toate sunt adaptate transportului public al persoanelor cu handicap, • nu toate sunt dotate cu aer condiționat pentru timp de vară, • o parte din ele nu au sistem de încălzire al salonului pe timp de iarnă, etc. • condițiile de călătorie oferite fiind sub nivelul cerințelor în domeniu.
Soluția propusă	Dezvoltarea parcului de mijloace de transport cu vehicule noi, nepoluante (EEV), cu facilități pentru persoanele cu mobilitate redusă și sisteme de supraveghere video (pentru creșterea gradului de siguranță al pasagerilor) va oferi oportunități îmbunătățite potențialilor pasageri noi, oferind o alternativă viabilă și confortabilă utilizării autoturismelor personale.
Grupuri țintă	<ul style="list-style-type: none"> - elevii și tinerii care urmează ciclurile de învățământ preuniversitar din municipiul Fetești; - călătorii transportului în comun; - populația municipiului Fetești;
Activități principale	- achiziție a aproximativ 5 autobuze noi;
Rezultate așteptate	<ul style="list-style-type: none"> - Creșterea cu 15% a numărului de călători ai transportului public în comun - Reducerea cu 20% a emisiilor de CO2 generate în special de transportul public în comun
Buget estimat	2,5 milioane euro Contribuția minimă a solicitantului / beneficiarului la valoarea totală a cheltuielilor eligibile este de 2%
Surse de finanțare	Programul Operațional Regional 2014 – 2020 Axa 3, PI 3.2. Reducerea emisiilor de carbon în zonele urbane bazate pe planurile de mobilitate urbană durabilă Alte fonduri europene nerambursabile Buget Local
Posibili parteneri	Operatorul de transport public
Perioada de implementare	2017-2019
Sustenabilitate	Transportul public local de călători este operat de SC Transbus SA (cu acționar unic Consiliul Local al municipiului Fetești). Veniturile operatorului de transport în comun sunt asigurate din vânzarea de bilete și abonamente pentru călători.

Titlul proiectului	Înnoirea parcului auto al serviciului public de transport local (achiziția de noi autobuze);
Coerența cu politicile europene, naționale, regionale, județene	<ul style="list-style-type: none"> - <i>Strategia Europa 2020</i>, tema prioritară: „O Europă eficientă din punctul de vedere al utilizării resurselor” pentru a permite decuplarea creșterii economice de utilizarea resurselor, pentru a sprijini trecerea la o economie cu emisii scăzute de carbon, pentru a crește utilizarea surselor regenerabile de energie, pentru a moderniza sectorul transporturilor și a promova eficiența energetică; - <i>Strategia Națională pentru Dezvoltare Durabilă a României. Orizonturi 2013-2020-2030</i> Orizont 2020. Obiectiv național: Atingerea nivelului mediu actual al UE în privința eficienței economice, sociale și de mediu a transporturilor și realizarea unor progrese substanțiale în dezvoltarea infrastructurii de transport Orizont 2030. Obiectiv național: Apropierea de nivelul mediu al UE din acel an la toți parametrii de bază ai sustenabilității în activitatea de transporturi. - <i>Planul de Dezvoltare Regională a Regiunii Sud Muntenia 2014 – 2020</i>, Prioritatea 1: Dezvoltarea durabilă a infrastructurii locale și regionale, Măsura 1.2. Extinderea și modernizarea infrastructurii tehnico-edilitare și de servicii publice - <i>Strategia de dezvoltare a județului Ialomița 2009 - 2020 – varianta actualizată</i>, Direcția de dezvoltare 2. Dezvoltarea economică, 2.1. Îmbunătățirea infrastructurii de transport
Încadrarea în cadrul strategiei de dezvoltare locală	Direcția strategică 3. Dezvoltarea serviciilor publice, Măsura 3.5. - Modernizarea serviciilor de transport public de călători
Documente necesare	<ul style="list-style-type: none"> - Plan de Mobilitate Urbană Durabilă - Cerere de finanțare; - Aviz de mediu etc.

Titlul proiectului	Modernizarea infrastructurii și serviciilor de transport în comun (stații călători, panouri informații transport, indicatoare, e-ticketing etc.);
Scopul proiectului	Creșterea atractivității transportului public în comun prin modernizarea infrastructurii și serviciilor de transport în comun
Obiective specifice	<ul style="list-style-type: none"> - Creșterea atractivității transportului public și creșterea numărului de călători; - Îmbunătățirea condițiilor de transport în comun din municipiu; - Scăderea emisiilor de noxe provenite din transport
Problema identificată	<p>Transportul public local de călători este operat de SC Transbus SA (cu acționar unic Consiliul Local al municipiului Fetești). Transportul public se desfășoară pe 3 trasee de o lungime aproximativă de 21 km (Gară – Buliga 10 km, Gară – Vlașca 6 km; Gară – Coloniști 5 km). În cursul anului 2015, firma de transport public a realizat transportul a 106.647 călători/lunar. În același an s-au realizat aproximativ 3.806 de curse/lunar. Numărul de curse lunare variază în funcție de traseu:</p> <ul style="list-style-type: none"> • Fetești-Gară → Buliga 2.538 curse/lună • Fetești-Gară → Coloniști 644 curse/lună • Fetești-Gară → Vlașca 624 curse /lună. <p>Transportul în comun din municipiul Fetești se desfășoară în condiții nemodernizate, cu stații neîngrijite ce necesită reabilitare și modernizare. De asemenea sistemul de achiziționare bilete și abonamente este clasic.</p>
Soluția propusă	Optimizarea transportului în comun prin investiții în modernizarea stațiilor de călători, panouri informative și hărți cu traseele de transport călători, sistem de e-ticketing.
Grupuri țintă	<ul style="list-style-type: none"> - elevii și tinerii care urmează ciclurile de învățământ preuniversitar din municipiul Fetești; - călătorii transportului în comun; - populația municipiului Fetești;
Activități principale	<ul style="list-style-type: none"> - Modernizarea stațiilor de transport în comun / Construirea de noi stații de transport în comun. - Implementarea sistemului de e-ticketing - Realizarea și amplasarea panourilor informative și hărților informative
Rezultate așteptate	<ul style="list-style-type: none"> - Minim 10 stații de călători moderne; - 1 sistem de e-ticketing implementat și funcțional;
Buget estimat	0,5 milioane euro
Surse de finanțare	<p>Programul Operațional Regional 2014 – 2020 Axa 3, PI 3.2. Reducerea emisiilor de carbon în zonele urbane bazate pe planurile de mobilitate urbană durabilă Alte fonduri europene nerambursabile Buget Local</p>
Posibili parteneri	Operatorul de transport public
Perioada de implementare	2017-2019
Sustenabilitate	Transportul public local de călători este operat de SC Transbus SA (cu acționar unic Consiliul Local al municipiului Fetești). Veniturile operatorului de transport în comun sunt asigurate din vânzarea de bilete și abonamente pentru călători.

Titlul proiectului	Modernizarea infrastructurii și serviciilor de transport în comun (stații călători, panouri informații transport, indicatoare, e-ticketing etc.);
Coerența cu politicile europene, naționale, regionale, județene	<ul style="list-style-type: none"> - <i>Strategia Europa 2020</i>, tema prioritară: „O Europă eficientă din punctul de vedere al utilizării resurselor” pentru a permite decuplarea creșterii economice de utilizarea resurselor, pentru a sprijini trecerea la o economie cu emisii scăzute de carbon, pentru a crește utilizarea surselor regenerabile de energie, pentru a moderniza sectorul transporturilor și a promova eficiența energetică; - <i>Strategia Națională pentru Dezvoltare Durabilă a României. Orizonturi 2013-2020-2030</i> Orizont 2020. Obiectiv național: Atingerea nivelului mediu actual al UE în privința eficienței economice, sociale și de mediu a transporturilor și realizarea unor progrese substanțiale în dezvoltarea infrastructurii de transport Orizont 2030. Obiectiv național: Apropierea de nivelul mediu al UE din acel an la toți parametrii de bază ai sustenabilității în activitatea de transporturi. - <i>Planul de Dezvoltare Regională a Regiunii Sud Muntenia 2014 – 2020</i>, Prioritatea 1: Dezvoltarea durabilă a infrastructurii locale și regionale, Măsura 1.2. Extinderea și modernizarea infrastructurii tehnico-edilitare și de servicii publice - <i>Strategia de dezvoltare a județului Ialomița 2009 - 2020 – varianta actualizată</i>, Direcția de dezvoltare 2. Dezvoltarea economică, 2.1. Îmbunătățirea infrastructurii de transport
Încadrarea în cadrul strategiei de dezvoltare locală	Direcția strategică 3. Dezvoltarea serviciilor publice, Măsura 3.5. - Modernizarea serviciilor de transport public de călători
Documente necesare	<ul style="list-style-type: none"> - Plan de Mobilitate Urbană Durabilă - Documentații tehnice; - Avize și acorduri; - Cerere de finanțare; - Aviz de mediu etc.

Titlul proiectului	Strategie de Dezvoltare Locală a zonelor defavorizate prin mecanismul CLLD
Scopul proiectului	Implementarea de acțiuni integrate la nivelul comunităților defavorizate din municipiul Fetești
Obiective specifice	<ul style="list-style-type: none"> - Combaterea sărăciei și excluziunii sociale - Stimularea implicării comunității în dezvoltarea locală - Crearea de parteneriate în vederea implementării strategiei
Problema identificată	<p>Conform Atlasului zonelor urbane marginalizate din România, publicat în cadrul Programului Operațional Regional, din populația stabilă a municipiului Fetești (30.217 persoane) 57,0% din populație se încadrează în zone dezavantajate, iar 43,0% în zone nedezavantajate. Astfel 22,2% din populație se situează în zone dezavantajate pe ocupare, 26,6% în zone dezavantajate pe capital uman, 8,0% din populație locuiește în zone marginalizate și 0,2% din populație se află în zone cu instituții sau sub 50 de locuitori.</p>
Soluția propusă	<p>Dezvoltarea de intervenții ce vizează un „pachet de proiecte”, variate ca obiective de investiții și ca scop, respectiv investiții de tip „hard” (de infrastructură) cât și investiții, complementare, de tip „soft” (de tipul serviciilor):</p> <ul style="list-style-type: none"> • investițiile în infrastructura de locuire - construirea/reabilitare/modernizare locuințelor sociale • investiții în infrastructura de sănătate, servicii sociale –reabilitarea/modernizarea centrelor comunitare integrate medico-socială; • investiții în infrastructura de educație – construire /reabilitare/modernizare de unități de învățământ preuniversitar (creșe, grădinițe, școli primare, școli gimnaziale etc.); • investiții în amenajări ale spațiului urban degradat al comunității defavorizate respectiv: <ul style="list-style-type: none"> ○ construcția/reabilitarea/modernizarea clădirilor pentru a găzdui diferite activități sociale, comunitare, culturale, agrement și sport etc.; ○ crearea/reabilitarea/modernizarea spațiilor publice urbane (străzi nemodernizate, inclusiv reabilitarea/modernizarea utilităților publice, zone verzi neamenajate, terenuri abandonate, zone pietonale și comerciale, etc.); ○ construirea/ dotarea cu echipamente a infrastructurii întreprinderilor de economie socială de inserție • activități de susținerea antreprenoriatului social în cadrul comunității și a creării de noi locuri de muncă, prin acordarea de micro-granturi, etc.; • sprijinul pentru creșterea accesului și participării la educație și formare de calitate și reducerea părăsirii timpurii a școlii prin acordarea unor pachete integrate (ex. costuri de transport și masă, materiale educaționale, etc.) • acordarea de stimulente financiare/ subvenții persoanelor din cadrul comunităților marginalizate în vederea încurajării intrării sau menținerii pe piața muncii, precum și pentru încurajarea participării la formarea profesională continuă sau la programe de ucenicie și stagii; • sprijinirea dezvoltării de servicii sociale, precum și de servicii comunitare integrate medico-sociale furnizate la nivelul comunității etc. • proiecte (inclusiv pilot) care vizează furnizarea de servicii într-un mod integrat la nivelul comunității, care pot include măsuri de ocupare și formare a forței de muncă, măsuri sociale, sănătate, educație , inclusiv alfabetizare IT în scopul e-incluziunii.

Titlul proiectului	Strategie de Dezvoltare Locală a zonelor defavorizate prin mecanismul CLLD
	<p>Investițiile de tip CLLD nu se vor limita doar la proiecte de infrastructură. Abordarea integrată a problemelor cu care se confruntă comunitățile defavorizate va contribui la reducerea fenomenului sărăciei și creșterea incluziunii sociale, prin reducerea inegalităților în ceea ce privește accesul la locuire decentă, accesul la servicii medicale și sociale corespunzătoare, accesul la ocupare, nediscriminarea și tratamentul egal.</p>
Grupuri țintă	<ul style="list-style-type: none"> - persoane expuse riscului de sărăcie (femeile, tinerii, persoanele din familii cu venituri reduse, persoanele fără adăpost, persoanele vârstnice și persoanele cu dizabilități aflate în situații de dependență sau în risc de excludere socială, copiii aflați în situații de risc etc.), - persoanele care suferă de forme de dependență (alcool, substanțe interzise etc), - victimele violenței domestice, ale traficului de ființe umane și persoanele private de libertate și aflate în perioada de probațiune, - persoanele defavorizate aparținând etniei rome.
Activități principale	<ul style="list-style-type: none"> - Crearea parteneriatului (grupului de acțiune locală) - constituirea GAL-ului sau activarea/ adaptarea GAL-ului existent la cerințele DLRC pentru perioada 2014-2020 - elaborarea studiului de referință în vederea identificării zonei/zonelor urbane marginalizate și a delimitării teritoriului vizat de SDL, precum și a analizei comunității marginalizate din teritoriu; - derularea de activități necesare elaborării SDL, inclusiv informarea și animarea partenerilor locali; - mobilizarea, facilitarea și consultarea comunității/ comunităților urbane marginalizate vizate de SDL; - asigurarea costurilor legate de elaborarea SDL etc - Elaborarea Strategiei de Dezvoltare Locală
Rezultate așteptate	<ul style="list-style-type: none"> - Strategie de dezvoltare locală realizată prin mecanismul CLLD ce cuprinde măsuri integrate de reducere a sărăciei și a excluderii sociale
Buget estimat	<p>0,05 milioane euro</p> <p>Cofinanțare 2% pt. instituții publice</p> <p>Instituții publice finanțate integral din venituri proprii sau parțial de la bugetul de stat, bugetul asigurărilor sociale de stat sau bugetele fondurilor speciale din regiuni mai puțin dezvoltate</p>
Surse de finanțare	<p>PROGRAMUL OPERATIONAL CAPITAL UMAN 2014-2020</p> <p>Axei prioritare 5: Dezvoltare locală plasată sub responsabilitatea comunității</p> <p>PI 9.vi: Strategii de dezvoltare locală elaborate la nivelul comunității</p> <p>Obiectiv specific 5.1.: Reducerea numărului de persoane aflate în risc de sărăcie și excludere socială din comunitățile marginalizate (roma și non-roma) din orașe/municipii cu peste 20.000 locuitori, cu accent pe cele cu populație aparținând minorității roma, prin implementarea de măsuri/ operațiuni integrate în contextul mecanismului de DLRC.</p>
Posibili parteneri	<p>actori sociali relevanți (ONG cu activitate specifică măsurilor ce vizează comunitățile defavorizate și un operator economic)</p>
Perioada de implementare	<p>2016-2017</p>

Titlul proiectului	Strategie de Dezvoltare Locală a zonelor defavorizate prin mecanismul CLLD
Sustenabilitate	Abordarea integrată a problemelor cu care se confruntă comunitățile defavorizate va contribui la reducerea fenomenului sărăciei și creșterea incluziunii sociale, prin reducerea inegalităților în ceea ce privește accesul la locuire decentă, accesul la servicii medicale și sociale corespunzătoare, accesul la ocupare, nediscriminarea și tratamentul egal.
Coerența cu politicile europene, naționale, regionale, județene	<ul style="list-style-type: none"> - <i>Strategia Europa 2020</i>, tema prioritară: „Platforma europeană de combatere a sărăciei” pentru a garanta coeziunea socială și teritorială, astfel încât beneficiile creșterii și locurile de muncă să fie distribuite echitabil, iar persoanelor care se confruntă cu sărăcia și excluziunea socială să li se acorde posibilitatea de a duce o viață demnă și de a juca un rol activ în societate. - <i>Strategia Națională pentru Dezvoltare Durabilă a României. Orizonturi 2013-2020-2030</i> Orizont 2020. Obiectiv național: Promovarea consecventă, în noul cadru legislativ și instituțional, a normelor și standardelor UE cu privire la incluziunea socială, egalitatea de șanse și sprijinirea activă a grupurilor defavorizate; punerea în aplicare, pe etape, a Strategiei Naționale pe termen lung privind populația și fenomenele migratorii. Orizont 2030. Obiectiv național: Aproximarea semnificativă de nivelul mediu al celorlalte state membre ale UE în privința coeziunii sociale și calității serviciilor sociale. - <i>Planul de Dezvoltare Regională a Regiunii Sud Muntenia 2014 – 2020</i>, Prioritatea 6: Susținerea sănătății și asistenței sociale, Măsura 6.3. Promovarea incluziunii sociale și combaterea sărăciei - <i>Strategia de dezvoltare a județului Ialomița 2009 - 2020 – varianta actualizată</i>, Direcția de dezvoltare 3 Dezvoltarea sectorului social, 3.1. Creșterea calității vieții cetățenilor județului Ialomița
Încadrarea în cadrul strategiei de dezvoltare locală	Direcția strategică 5: Dezvoltarea capacității administrative, Măsura 5.1 - Dezvoltarea serviciilor de administrație publică
Documente necesare	<ul style="list-style-type: none"> - Acord de parteneriat; - Studiu de referință; - Cerere de finanțare;



10.4. Capacitatea de finanțare

Capacitatea de cofinanțare

Intervențiile prin proiecte concrete asupra dezvoltării socio-economice a municipiului Fetești pot fi realizate prin susținerea financiară din bugetul local, din fonduri nerambursabile guvernamentale, din fonduri nerambursabile europene, din fonduri rambursabile (de genul creditelor). La aceste surse de finanțare se adaugă posibilitatea dezvoltării parteneriatelor de tip public-privat, care s-au dovedit a fi soluția potrivită pentru rezolvarea anumitor probleme comunitare în multe dintre statele europene dezvoltate.

Fiecare dintre aceste posibile modalități de susținere a proiectelor locale prezintă avantaje și dezavantaje. În primul rând, susținerea proiectelor din bugetul local este cea mai puțin recomandată soluție deoarece fondurile din această sursă sunt extrem de limitate, iar disponibilitatea financiară a acestora este relativă (spre exemplu, într-un anumit trimestru se poate ca încasările la bugetul local să fie foarte mici).

Creditarea

Creditarea este o modalitate relativ simplă, din punct de vedere procedural, de obținere a finanțării pentru proiectele de investiții. Costurile aferente creditelor sunt mari și implică și un anumit grad de risc vis-a-vis de posibilitatea de rambursare a datoriilor, mai ales într-o situație de incertitudine cauzată de veniturile reduse ale populației, reducerea efectivului de agenție economici și, implicit, de gradul

reduc de colectare a taxelor și impozitelor la bugetul local. În plus, un grad ridicat de îndatorare poate reprezenta o blocare a posibilităților de investiții pe termen scurt și mediu, deoarece administrația publică devine neeligibilă atât pentru accesarea altor credite dar și pentru atragerea de fonduri nerambursabile.

Parteneriatele de tip public-privat

Parteneriatele de tip public-privat sunt o soluție general recomandată și promovată pentru rezolvarea problemelor sau eficientizarea serviciilor publice. La momentul actualizării Strategiei, cadrul legislativ în vigoare (Legea nr. 178 / 2010 actualizată) nu facilitează dezvoltarea acestui gen de parteneriate, existând un proiect de lege care se dorește să reglementeze parteneriatul public-privat și care, pentru implementarea strategiei, este privit drept o oportunitate reală de a implementa proiectele propuse.

În municipiul Fetești există posibilitatea dezvoltării parteneriatelor de tip public-privat în diverse domenii. În ideea adoptării legii parteneriatului public-privat s-ar putea externaliza o serie de servicii și activități, parteneri locali putând fi atât mediul de afaceri dar și sectorul non-profit.

Unul dintre domeniile de interes pentru dezvoltarea parteneriatelor locale este reprezentat de serviciile sociale, dar și de sectorul de turism.

Finanțare nerambursabilă din fonduri europene

Fondurile nerambursabile prezintă dezavantajul costurilor (financiare și temporale) aferente documentațiilor pentru cererea de finanțare și raportărilor tehnice și financiare. În plus, este necesară cofinanțarea locală a proiectelor și finanțarea în totalitate a cheltuielilor neeligibile (printre care și TVA), ceea ce pentru administrația publică poate reprezenta o problemă, mai ales în cazul programelor de finanțare care prevăd cote mari ale contribuției locale.

Dar marele avantaj al surselor de finanțare nerambursabilă prin programe ale Uniunii Europene este că, pentru administrațiile publice locale, procentul de cofinanțare este de doar 2% (pentru majoritatea programelor), iar valorile investițiilor sunt mari și chiar foarte mari, raportat la nevoile comunităților și la posibilitatea de cofinanțare.

Finanțarea din fonduri europene nerambursabile este, în mod cert, cea mai recomandată modalitate de susținere financiară a proiectelor cuprinse de Strategie. De aceea, în continuare sunt indicate posibilitățile orientative de a finanța intervențiile propuse din surse de finanțare europene.

Programe operaționale naționale:

- Programul Operațional Capital Uman 2014-2020
- Programul Operațional Capacitate Administrativă 2014-2020
- Programul Operațional Asistență Tehnică 2014-2020
- Programul Operațional Competitivitate 2014-2020
- Programul Operațional Ajutorarea Persoanelor Dezavantajate
- Programul Operațional Infrastructură Mare 2014- 2020
- Programul Național de Dezvoltare Rurala 2014-2020
- Programul Operațional Regional 2014-2020
- Programul Operațional pentru Pescuit și Afaceri Maritime 2014-2020

Programe de Cooperare Teritorială Europeană

- Transfrontaliere (România-Ungaria, România-Bulgaria)
- Transnaționale (Programul Dunărea 2014-2020)
- Interregionale (INTERREG EUROPE, URBACT)

Programe gestionate direct de către Comisia Europeană (listă neexhaustivă):

- HORIZON 2020
- Connecting Europe Facility
- Instrumentul Financiar pentru mediu LIFE+
- Programul COSME pentru creșterea competitivității IMM-urilor
- Erasmus+
- Creative Europe

Trebuie adăugate în lista potențialelor surse de finanțare pentru proiectele municipiului Fetești și **Granturile SEE și Norvegiene 2014-2021**. În acord cu prioritățile României și ale statelor donatoare, Granturile SEE și Norvegiene 2014-2021 vor viza domeniul precum dezvoltare locală și combaterea sărăciei, îmbunătățirea situației romilor, sănătate publică, inovare, mediu de afaceri și IMM-uri, sectorul ONG, cercetare și educație, eficiență energetică, energie regenerabilă și mediu, patrimoniu și schimb cultural, justiție, servicii corecționale și afaceri interne.

Surse de finanțare europene pentru intervențiile propuse de strategie

Direcția / măsura / acțiunea		Sursa de finanțare posibilă
1. Dezvoltare economică	Măsura 1.1. - Crearea infrastructurii pentru dezvoltarea afacerilor → Dezvoltarea structurilor de sprijin a afacerilor → Modernizarea și dezvoltarea căilor de acces spre zonele cu potențial economic; → Modernizarea și extinderea rețelelor de utilități edilitare în zonele cu potențial economic; → Centru zonal de depozitare a produselor agricole; → Modernizarea spațiilor publice de comerț, piețelor agro-alimentare;	Fonduri guvernamentale, buget local, alte fonduri;
	Măsura 1.2. - Atragerea investițiilor → Evaluarea oportunităților oferite de municipiul Fetești pentru investitori; → Inventarierea terenurilor și clădirilor disponibile și pretabile pentru investiții; → Stabilirea unui set de facilități/avantaje pentru investitori, în condițiile legislației în vigoare; → Elaborarea unui plan strategic de atragere a investițiilor; → Promovarea oportunităților de investiții;	Fonduri guvernamentale, buget local, alte fonduri;

Direcția / măsura / acțiunea		Sursa de finanțare posibilă
	Măsura 1.3. - Creșterea adaptabilității forței de muncă <ul style="list-style-type: none"> → Evaluarea cererii și ofertei de pe piața locală a muncii; → Adaptarea ofertei educaționale locale la nevoile mediului de afaceri local; → Program continuu de conversie și recalificare profesională pentru șomeri; → Program continuu de familiarizare a forței de muncă cu noile tehnologii de comunicare și informare; → Înființare structură de economie socială 	POCU Axa prioritară 3: Locuri de muncă pentru toți, Axa prioritară 6: Educație și competențe Fonduri guvernamentale, buget local, alte fonduri;
	Măsura 1.4. - Promovarea dialogului dintre mediul de afaceri local și administrația publică locală <ul style="list-style-type: none"> → Consultarea periodică a mediului de afaceri local; → Centru de resurse informaționale și comunicare pentru mediul de afaceri local; → Identificarea soluțiilor și sprijinirea corelării sectoarelor economice pe plan local; → Sprijinirea înființării asociațiilor de producători și procesatorilor locali; 	Fonduri guvernamentale, buget local, alte fonduri;
	Măsura 1.5. - Dezvoltarea infrastructurii turistice <ul style="list-style-type: none"> → Dezvoltarea, amenajarea portului turistic și a falezei → Dezvoltarea infrastructurii de acces spre zonele turistice; → Amenajarea zonelor turistice și de agrement; → Amenajarea obiectivelor de interes turistic; → Parc dendrologic și Zonă protejată dropii 	POR Axa prioritară 5: Îmbunătățirea mediului urban și conservarea, protecția și valorificarea durabilă a patrimoniului cultural Programul Transnațional "Dunărea" 2014-2020, Axa prioritară 2 - Responsabilitatea față de mediu și cultura în Regiunea Dunării Fonduri guvernamentale, buget local, alte fonduri nerambursabile;
	Măsura 1.6. Îmbunătățirea aspectului urban <ul style="list-style-type: none"> → Consolidarea și reabilitarea clădirilor publice → Îmbunătățirea peisagistică a zonelor publice (spații verzi, reabilitarea fațadelor clădirilor, reabilitarea infrastructurii publice); → Sistem de orientare locală (plăcuțe de orientare către principalele obiective/ instituții locale, indicatoare stradale, numerotare imobile etc.) → Reconversia și refuncționalizarea terenurilor/ suprafețelor vacante/neutilizate din municipiu 	POR Axa prioritară 3: Sprijinirea tranziției către o economie cu emisii scăzute de carbon Axa prioritară 5: Îmbunătățirea mediului urban și conservarea, protecția și valorificarea durabilă a patrimoniului cultural Fonduri guvernamentale, buget local, alte fonduri nerambursabile;
	Măsura 2.1. - Modernizarea și extinderea infrastructurii tehnico-edilitare <ul style="list-style-type: none"> → Retehnologizarea și redimensionarea instalațiilor de producere și tratare a apei potabile; → Modernizarea și extinderea rețelei de furnizare a apei potabile; → Modernizarea și extinderea rețelei de canalizare a apei menajere și meteorice; → Extinderea rețelelor de gaze naturale; 	POIM Axa prioritară 3: Dezvoltarea infrastructurii de mediu în condiții de management eficient al resurselor POR 2014-2020, Axa prioritară 5: Îmbunătățirea mediului urban și conservarea, protecția și valorificarea durabilă a patrimoniului cultural
	tarea infrast	

Direcția / măsura / acțiunea		Sursa de finanțare posibilă
		Axa prioritară 9: Sprijinirea regenerării economice și sociale a comunităților defavorizate din mediul urban Fonduri guvernamentale, buget local, alte fonduri nerambursabile;
Măsura 2.2. - Dezvoltarea și modernizarea infrastructurii rutiere și de acces		
	<ul style="list-style-type: none"> → Reabilitarea și modernizarea infrastructurii rutiere în municipiul Fetești → Amenajarea de locuri publice de parcare; → Amenajarea de locuri de parcare pentru deservirea clădirilor rezidențiale colective; → Dezvoltarea unui sistem modern de indicatoare și marcaje rutiere; → Reabilitarea trotuarelor existente și amenajarea de trotuare și alei acolo unde nu există; → Creșterea accesibilității zonelor publice pentru persoanele cu dizabilități locomotorii; → Reabilitarea și extinderea rețelei de canalizări pluviale; → Extinderea rețelei de iluminat public și înlocuirea lămpilor cu unele ecologice și eficiente energetic; → Plan de Mobilitate Urbană Durabilă 	Programul Transnațional "Dunărea" 2014-2020, Axa prioritară 3 - Conectivitatea în Regiunea Dunării Axa prioritară 5: Îmbunătățirea mediului urban și conservarea, protecția și valorificarea durabilă a patrimoniului cultural POR 2014-2020 Axa prioritară 3: Sprijinirea tranziției către o economie cu emisii scăzute de carbon Axa prioritară 5: Îmbunătățirea mediului urban și conservarea, protecția și valorificarea durabilă a patrimoniului cultural Axa prioritară 9: Sprijinirea regenerării economice și sociale a comunităților defavorizate din mediul urban Fonduri guvernamentale, buget local, alte fonduri nerambursabile;
Măsura 2.3. - Dezvoltarea și modernizarea infrastructurii pentru transport public		
	<ul style="list-style-type: none"> → Amenajarea stațiilor existente și de noi stații pentru mijloace de transport public; → Modernizarea, amenajarea autogării; → Amenajarea căilor de acces spre gară; 	POR 2014-2020 Axa prioritară 3: Sprijinirea tranziției către o economie cu emisii scăzute de carbon Fonduri guvernamentale, buget local, alte fonduri nerambursabile;
Măsura 2.4. - Crearea/ dezvoltarea/ modernizarea infrastructurii pentru petrecerea timpului liber		
	<ul style="list-style-type: none"> → Amenajarea parcurilor publice; → Reabilitarea și amenajarea Parcului Trandafirilor; → Înființarea rețelelor wireless pentru accesul gratuit la Internet → Dotarea spațiilor publice cu mobilier urban; → Reabilitarea, dotarea locurilor de joacă pentru copii existente → Crearea de noi locuri de joacă pentru copii → Construirea de piste pentru biciclete și role; → Dezvoltarea zonelor de agrement; 	POR 2014-2020 Axa prioritară 3: Sprijinirea tranziției către o economie cu emisii scăzute de carbon Axa prioritară 5: Îmbunătățirea mediului urban și conservarea, protecția și valorificarea durabilă a patrimoniului cultural Fonduri guvernamentale, buget local, alte fonduri nerambursabile;
rea serviciilo	Măsura 3.1. - Modernizarea și dezvoltarea serviciilor de educație și cultură	
	<ul style="list-style-type: none"> → Extinderea capacității unităților de învățământ; → Reabilitarea și modernizarea infrastructurii educaționale (clădiri, drumuri de acces, laboratoare, ateliere etc.); → Dotarea unităților de învățământ cu materiale specifice și 	POR 2014-2020 Axa prioritară 5: Îmbunătățirea mediului urban și conservarea, protecția și valorificarea durabilă a patrimoniului cultural

Direcția / măsura / acțiunea	Sursa de finanțare posibilă
<p>echipamente;</p> <ul style="list-style-type: none"> → Reabilitare si modernizare Scoala Gimnaziala Mihai Viteazul (Corp C1) → Reabilitare si modernizare Scoala Gimnaziala Radu Voda (Corp A si B) → Reabilitare si modernizare Scoala Gimnaziala Aurel Vlaicu (Corp B) → Reabilitare si modernizare Liceul Tehnologic Anghel Saligny (Corp A, Structura gimnaziala nr 5) → Realizare, dotare sală de mese în unitățile de învățământ → Realizare/modernizare săli / terenuri de sport școlare → Realizare bază sportivă → Modernizarea și amenajarea Creșei (săli de activități, spațiu odihnă copii, grupuri sanitare etc.) → Specializarea resurselor umane implicate în furnizarea serviciilor educaționale și de cultură; → Sprijinirea parteneriatelor între instituțiile de învățământ și mediul de afaceri local → Dezvoltarea activităților de tip after-school la nivelul învățământului antepreșcolar și preșcolar ; → Dezvoltarea activităților de tip after-school la nivelul învățământului preuniversitar ; → Înființare grădiniță cu program prelungit → Construirea unui spațiu adecvat pentru desfășurarea activității Casei de cultură; → Centru cultural multifuncțional → Reabilitare și modernizare Pavilion Cultural Municipiul Fetești (Grădina de Vară) → Promovarea talentelor locale prin susținerea activităților culturale (ansambluri, formații, evenimente culturale etc.); → Restaurarea, consolidarea, protecția și conservarea clădirilor de patrimoniu → Modernizarea, reamenajarea Muzeului Municipal Fetești 	<p>Axa prioritară 10: Îmbunătățirea infrastructurii educaționale</p> <p>POCU 2014-2020</p> <p>Axa prioritară 4: Incluziunea socială și combaterea sărăciei</p> <p>Axa prioritară 6: Educație și competențe</p> <p>Programul Transnațional "Dunărea" 2014-2020,</p> <p>Axa prioritară 2 - Responsabilitatea fata de mediu si cultura in Regiunea Dunării</p> <p>Fonduri guvernamentale, buget local, alte fonduri nerambursabile;</p>
<p>Măsura 3.2. - Modernizarea și dezvoltarea serviciilor de sănătate</p>	
<ul style="list-style-type: none"> → Dotarea spitalului cu mobilier, aparatură și echipamente performante; → Specializarea resurselor umane implicate în furnizarea serviciilor de sănătate; → Evaluarea stării de sănătate a populației și crearea unui plan de management al serviciilor medicale și socio-medicale; → Program local de promovare a sănătății; 	<p>POCU 2014-2020</p> <p>Axa prioritară 4: Incluziunea socială și combaterea sărăciei</p> <p>POR 2014-2020</p> <p>Axa prioritară 8: Dezvoltarea infrastructurii de sănătate și sociale</p> <p>Fonduri guvernamentale, buget local, alte fonduri nerambursabile;</p>
<p>Măsura 3.3. - Creșterea capacității de furnizare a serviciilor sociale și socio-medicale</p>	
<ul style="list-style-type: none"> → Evaluarea cererii locale de servicii sociale și socio-medicale; → Dezvoltarea serviciilor de consiliere pentru familii; → Specializarea resurselor umane implicate în furnizarea serviciilor 	<p>POCU 2014-2020</p> <p>Axa prioritară 4: Incluziunea socială și combaterea sărăciei</p>

Direcția / măsura / acțiunea	Sursa de finanțare posibilă
<p>sociale și socio-medicale;</p> <ul style="list-style-type: none"> → Campanii de mobilizare comunitară (activități de voluntariat și responsabilizare comunitară); → Centru multifuncțional de zi pentru copiii provenind din familii cu risc social; → Centru multifuncțional de zi pentru vârstnici; → Construire, înființare cămin de bătrâni → Centru socio-medical pentru persoane cu dizabilități; → Centru socio-medical pentru persoane aflate în situații de risc social; → Centru de consiliere pentru victimele violenței în familie → Crearea de parteneriate cu ONG-urile din domeniul social → Înființarea de cabinete medicale individuale în toate cartierele componente; → Promovarea importanței școlarizării în rândul populației care prezintă risc de abandon școlar; → Construirea/ reabilitarea /modernizarea de locuințe sociale; → Dezvoltarea locuințelor protejate, locuințelor de tip familial etc. → Înființare servicii sociale destinate persoanelor vârstnice (centre de zi, unități de îngrijire la domiciliu și/ sau cantine sociale) → Campanii de educare și prevenire a fenomenelor sociale negative → Reabilitarea, consolidarea clădirilor vechiului spital și parcului; → Construirea de locuințe de serviciu pentru specialiști din domeniul medical, educație etc.; → Construirea de locuințe pentru tineri; 	<p>Programul Transnațional "Dunărea" 2014-2020, Axa Prioritară 1 - Inovare și responsabilitate socială în Regiunea Dunării POR 2014-2020 Axa prioritară 8: Dezvoltarea infrastructurii de sănătate și sociale Fonduri guvernamentale, buget local, alte fonduri nerambursabile;</p>
Măsura 3.4. - Creșterea siguranței populației	
<ul style="list-style-type: none"> → Dotarea serviciului public de poliție cu echipamente și infrastructură specifică; → Dotarea serviciului public de poliție cu autoturisme și autospecială; → Sistem de monitorizarea video a locurilor publice centrale/ de interes public /cu infraționalitate ridicată; → Campanii de informare cu privire la siguranța cetățeanului; 	<p>Fonduri guvernamentale, buget local, alte fonduri nerambursabile;</p>
Măsura 3.5. - Modernizarea serviciilor de transport public de călători	
<ul style="list-style-type: none"> → Înnoirea parcului auto al serviciului public de transport local (achiziția de noi autobuze); → Dezvoltarea de noi rute de transport local; → Modernizarea infrastructurii și serviciilor de transport în comun (stații călători, panouri informații transport, indicatoare, e-ticketing etc.); 	<p>POR 2014-2020 Axa prioritară 3: Sprijinirea tranziției către o economie cu emisii scăzute de carbon Fonduri guvernamentale, buget local, alte fonduri nerambursabile;</p>
Măsura 3.6. - Îmbunătățirea managementului deșeurilor	
<ul style="list-style-type: none"> → Campanii de conștientizare și educare a populației cu privire la colectarea selectivă a deșeurilor; → Sprijinirea operatorului de salubritate prin identificarea în comun a 	<p>POIM 2014-2020 Axa prioritară 4: Protecția mediului prin măsuri de conservare a biodiversității, monitorizarea calității</p>

Direcția / măsura / acțiunea		Sursa de finanțare posibilă
	<p>soluțiilor optime privind managementul deșeurilor;</p> <ul style="list-style-type: none"> → Construirea unei stații de transfer a deșeurilor; → Promovarea reciclării deșeurilor solide reutilizabile; 	aerului și decontaminare a siturilor poluate istoric Fonduri guvernamentale, buget local, alte fonduri nerambursabile;
4. Creșterea capacității de intervenție în situații de urgență. Protecția mediului	Măsura 4.1. Creșterea capacității de intervenții în situații de urgență	
	→ Elaborarea unor planuri și măsuri, informare publică și instruire în domeniul intervenției în situații de urgență;	Fonduri guvernamentale, buget local, alte fonduri nerambursabile;
	Măsura 4.2. Diminuarea riscului de producere a dezastrelor naturale	
	<ul style="list-style-type: none"> → Întreținerea, reabilitarea digurilor de apărare existente împotriva inundațiilor; → Realizarea diguri de apărare împotriva inundațiilor → Evaluarea clădirilor publice și rezidențiale în vederea prevenirii riscului seismic → Înființare platforme de compost în Fetești → Consolidarea malului Brațului Borcea, Fetești 	Programul Transnațional "Dunărea" 2014-2020, Axa prioritară 2 - Responsabilitatea față de mediu și cultura în Regiunea Dunării Fonduri guvernamentale, buget local, alte fonduri nerambursabile;
	Măsura 4.3. Îmbunătățirea managementului ariilor protejate și a speciilor protejate din afara acestor arii	
<ul style="list-style-type: none"> → Protecția și îmbunătățirea biodiversității și a patrimoniului natural prin sprijinirea managementului ariilor protejate; → Încadrarea siturilor de importanță comunitară în Planurile de Amenajare a Teritoriilor și de Urbanism; → Marcarea și semnalizarea ariilor naturale protejate și a obiectivelor de interes turistic; → Campanii de informare și publicitate pentru ariile protejate; 	POIM 2014-2020 Axa prioritară 4: Protecția mediului prin măsuri de conservare a biodiversității, monitorizarea calității aerului și decontaminare a siturilor poluate istoric Programul Transnațional "Dunărea" 2014-2020, Axa prioritară 2 - Responsabilitatea față de mediu și cultura în Regiunea Dunării Fonduri guvernamentale, buget local, alte fonduri nerambursabile	
Măsura 4.4. Reducerea consumului de energie convențională		
<ul style="list-style-type: none"> → Îmbunătățirea eficienței energetice a instituțiilor publice; → Creșterea eficienței energetice a clădirilor publice; → Creșterea eficienței energetice la Liceul Tehnologic de Industrie Alimentara Corp C → Creșterea eficienței energetice la Liceul Teoretic CAROL I → Sprijinirea reabilitării termice a locuințelor; → Creșterea eficienței energetice a clădirilor rezidențiale; → Utilizarea energiei din surse alternative pentru iluminatul public; → Realizare sistem de iluminat public cu eficiență energetică ridicată; → Instalarea unui sistem de telegestiune a iluminatului public; → Realizare Strategie pentru eficiență energetică / Plan de acțiune pentru Energie Durabilă 	POR Axa prioritară 3: Sprijinirea tranziției către o economie cu emisii scăzute de carbon Fonduri guvernamentale, buget local, alte fonduri nerambursabile;	
capacități	Măsura 5.1 - Dezvoltarea serviciilor de administrație publică	
	<ul style="list-style-type: none"> → Schimburi de experiență cu autorități, instituții, organisme publice naționale și internaționale în scopul adoptării modelelor de bună practică; → Dezvoltarea abilităților personalului administrației publice locale pe 	Fonduri guvernamentale, buget local, alte fonduri nerambursabile; POCU 2014-2020 Axa prioritară 5: Dezvoltare locală plasată sub

Direcția / măsura / acțiunea	Sursa de finanțare posibilă
<p>teme specifice de interes (ex. planificarea strategică; planificare bugetară; control managerial intern; politici publice locale; fundamentare, elaborare, implementare, monitorizare și evaluare a deciziilor la nivelul administrației publice locale);</p> <ul style="list-style-type: none"> → Demolare și construire sediu primărie Municipiul Fetești → Dotarea și amenajarea noului sediu administrativ al Primăriei Municipiului Fetești; → Implementarea unui sistem informatic pentru eficientizarea activității Primăriei Fetești (e-guvernare/e-administrație); → Crearea de parteneriate (grup de acțiune locală) în vederea dezvoltării locale plasate sub responsabilitatea comunității; → Strategie de Dezvoltare Locală a zonelor defavorizate prin mecanismul CLLD 	responsabilitatea comunității
Măsura 5.2 - Implicarea comunității locale în procesul decizional	
<ul style="list-style-type: none"> → Consultări periodice cu reprezentanții mediului de afaceri local, societății civile, cu cetățenii municipiului; → Promovarea acțiunilor de consultare și a rezultatelor acestora; → Dezvoltarea de noi mecanisme, proceduri, instrumente de consolidare a dialogului social și civic; → Sprijinirea inițiativelor de dezvoltare a responsabilității civice, de implicare a comunităților locale în viața publică și de participare la procesele decizionale, de promovare a egalității de șanse și nediscriminării, precum și a dezvoltării durabile; 	Fonduri guvernamentale, buget local, alte fonduri nerambursabile;
Măsura 5.3 - Creșterea eficienței activității administrației publice locale	
<ul style="list-style-type: none"> → Menținerea sistemelor de managementul calității la nivelul Primăriei Municipiului Fetești; → Studiu de evaluare a performanței sistemului local de furnizare a serviciilor publice; → Implementarea de mecanisme de stimulare a colectării taxelor și impozitelor locale și eficientizarea cheltuielilor publice; → Evaluarea proceselor și procedurilor de lucru interne utilizate și simplificarea/actualizarea acestora pentru reducerea timpilor de furnizare a serviciilor și creșterea eficienței acestora; → Dezvoltarea sistemelor interne și a mecanismelor de management a performanței, de monitorizare și evaluare a gestionării serviciilor publice; → Maparea și informatizarea resurselor publice gestionate de Primărie (spații, terenuri); → Creșterea transparenței privind atât obligațiile și drepturile instituțiilor publice cât și drepturile și obligațiile beneficiarilor; → Dezvoltarea parteneriatelor la nivel local, național și internațional 	<p>POCA 2014-2020 Axa prioritară 2: Administrație publică și sistem judiciar accesibile și transparente Fonduri guvernamentale, buget local, alte fonduri nerambursabile;</p>

A brass telescope on a stand is shown against a background of bokeh city lights. The telescope is the central focus, with its lens and eyepiece clearly visible. The background consists of numerous out-of-focus light spots in various colors, including white, yellow, blue, and pink, creating a soft, atmospheric effect. The overall scene is set against a dark, night-time sky.

11. Monitorizare și evaluare

Principalii indicatori de evaluare a contextului socio-economic

Demografie și forța de muncă

Indicator agregat	Indicatori primari
Rata de creștere/descreștere demografică	Populația stabilă
Densitatea demografică	Populația stabilă Suprafața teritoriului
Rata de masculinitate	Populația stabilă pe sexe
Rata sporului natural	Numărul de decese și nașcuți vii
Rata de îmbătrânire demografică	Populația stabilă pe grupe de vârstă
Rata de înlocuire a forței de muncă	Populația stabilă pe grupe de vârstă
Raportul de dependență demografică	Populația stabilă pe grupe de vârstă
Vârsta medie	Populația stabilă pe grupe de vârstă
Rata de nupțialitate și de divorțialitate	Numărul căsătoriilor și divorțurilor
Rata sporului migratoriu	Stabiliri de domiciliu Plecări cu domiciliu
Forța de muncă	Numărul de salariați
Ponderele forței de muncă pe domenii principale de activitate (%)	Forța de muncă pe principalele domenii de activitate
Populația șomeră	Numărul șomerilor

Infrastructură și echiparea teritoriului

Indicator agregat	Indicatori primari
Străzi orășenești	Lungimea străzilor orășenești
Străzi orășenești modernizate	Lungimea străzilor orășenești Lungimea străzilor orășenești modernizate
Drumuri modernizate (%)	Lungimea drumurilor publice total Lungimea drumurilor publice modernizate
Rata de creștere/descreștere a drumurilor publice modernizate	Lungimea drumurilor publice modernizate
Densitatea drumurilor publice	Lungimea drumurilor publice total Suprafața teritoriului
Drumuri asfaltate(%)	Lungimea drumurilor publice total Lungimea drumurilor publice asfaltate
Drumuri pietruite (%)	Lungimea drumurilor publice total Lungimea drumurilor publice pietruite
Drumuri de pământ (%)	Lungimea drumurilor publice total Lungimea drumurilor publice de pământ
Gradul de conectare la sistemul public de canalizare	Numărul locuințelor racordate la sistemul de canalizare
Rata de creștere/descreștere a rețelei de canalizare	Lungimea rețelei de canalizare
Gradul de conectare la rețeaua de distribuție a apei potabile	Numărul locuințelor racordate la rețeaua de distribuție a apei potabile
Gradul de vechime al rețelei de alimentare cu apă potabilă	Lungimea rețelei de alimentare cu apă potabilă pe categorii vechime
Rata de creștere/descreștere a rețelei de alimentare cu apă potabilă	Lungimea rețelei de alimentare cu apă potabilă
Gradul de conectare la rețeaua de distribuție a gazului natural	Numărul locuințelor conectate la rețeaua de distribuție a gazului natural

Indicator agregat	Indicatori primari
Rata de creștere/descreștere a rețelei de distribuție a gazului natural	Lungimea rețelei de distribuție a gazului natural
Rata de penetrare a rețelei de telefonie	Numărul de abonamente telefonice Populația stabilă
Rata de penetrare a serviciilor de televiziune	Numărul de abonamente de televiziune Populația stabilă

Terenuri și locuințe

Indicator agregat	Indicatori primari
Ponderea fondului funciar pe categorii de teren	Fondul funciar pe categorii de teren
Rata de creștere/descreștere a fondului locativ	Fondul locativ
Rata de creștere/descreștere a suprafeței locuibile pe cap locuitor	Suprafața locuibilă Efectivul populației
Mărimea locuinței din punctul de vedere al suprafeței	Numărul de locuințe Suprafața locuibilă

Servicii publice

Indicator agregat	Indicatori primari
Suprafața spațiilor verzi pe cap de locuitor	Suprafața spațiilor verzi Efectivul populației
Structura unităților sanitare	Numărul unităților sanitare pe categorii
Personal medico-sanitar la 10.000 locuitori	Personalul medico-sanitar (total și pe categorii) Efectivul populației
Ritmul de creștere/descreștere al numărului de persoane asistate	Numărul copiilor cu dizabilități asistați Numărul adulților cu dizabilități asistați Numărul de vârstnici asistați
Rata de creștere/descreștere al numărului de biblioteci, volume existente și eliberare	Numărul de biblioteci Numărul de volume existente și eliberare
Ritmul de creștere/descreștere al populației școlare	Efectivul populației școlare
Structura populației școlare în funcție de standardul internațional de clasificare al educației	Efectivul populației școlare pe categorii conform standardului internațional de clasificare al educației
Ritmul de creștere/descreștere al cadrelor didactice	Numărul cadrelor didactice
Numărul de cadre didactice la populația școlară	Numărul cadrelor didactice Efectivul populației școlare
Raportul dintre populația școlară și săli de clasă și cabinete școlare, laboratoare școlare și PC-uri	Efectivul populației școlare Numărul sălilor de clasă și cabinete școlare Numărul laboratoarelor școlare Numărul PC-urilor
Raportul dintre populația școlară și numărul sălilor de gimnastică și terenurile de sport	Efectivul populației școlare Numărul sălilor de gimnastică Numărul terenurile de sport
Rata de infracționalitate	Numărul infracțiunilor Efectivul populației

Dezvoltare economică

Indicator agregat	Indicatori primari
Ritmul de creștere/descreștere al întreprinderilor	Numărul întreprinderilor
Structura întreprinderilor în funcție de mărime (numărul de angajați)	Numărul întreprinderilor în funcție de numărul de angajați
Structura întreprinderilor în funcție de domeniul de activitate	Numărul întreprinderilor în funcție de domeniul de activitate
Ritmul de creștere/descreștere al cifrei de afaceri totale	Cifra de afaceri pe domenii de activitate
Structura cifrei de afaceri pe domenii de activitate	Cifra de afaceri pe domenii de activitate
Structura angajaților pe domenii de activitate	Numărul de angajați pe domenii de activitate
Productivitatea muncii totală și pe domenii de activitate	Cifra de afaceri totală și pe domenii Numărul mediu de salariați total și pe domenii

Mediu

Indicator agregat	Indicatori primari
Structura apelor de suprafață pe clase de calitate	Lungimea apelor de suprafață de categorii de mărime
Poluarea aerului	Emisiile de dioxid de sulf Emisiile de oxizi de azot Emisiile de oxizilor de amoniac Emisii anuale de compuși volatili nemetanci Emisii de metale grele (mercur, cadmiu)
Structura solurilor în funcție de factorii de degradare	Suprafața solurilor afectate de factori de degradare
Ritmul de creștere/descreștere al fondului forestier	Fondul forestier
Ritmul de creștere/descreștere al masei lemnoase puse în circulație	Masa lemnoasă pusă în circulație
Structura pădurilor pe forme de relief	Suprafața pădurilor pe forme de proprietate
Ritmul de creștere/descreștere al cantității de deșeuri menajere generate	Cantitatea de deșeuri menajere generate
Structura compoziției deșeurilor menajere	Cantitatea de deșeuri menajere pe categorii

Principalii indicatori de monitorizare a strategiei

1. CONDIȚII DE LOCUIRE	
1. A. Mediu	
indicatori	modalitate de calcul
1.1. Spații verzi pe cap de locuitor	=Suprafața spațiilor verzi amenajate / populație urbană; u.m.: m ² /locuitor; sursa: INS, DJS;
1.2. Ponderea spațiilor verzi din suprafața urbană totală	=Suprafața spațiilor verzi amenajate / suprafața urbană totală * 100; u.m.: %; sursa: INS, DJS;
1.3. Transport urban nepoluant	=Pasageri transportați cu vehicule nepoluante / total pasageri transportați * 100; u.m.: %; sursa: INS, DJS;
1. B. Locuințe	
indicatori	modalitate de calcul
1.4. Gradul de solicitare a teritoriului urban pentru locuire	=Suprafața locuințelor / suprafața intravilană urbană *1000; u.m.: m ² / 1000 m ² ; sursa: INS, DJS;
1.5. Densitatea locuințelor	=Număr de locuințe / suprafața intravilană urbană; u.m.: locuințe/km ² ; sursa: INS, DJS;
1.6. Disponibilitatea locuințelor	=Suprafața locuibilă existentă / populație urbană; u.m.: m ² locuințe / locuitor; sursa: INS, DJS;
1.7. Suprafața medie a unei locuințe	= Suprafața locuibilă existentă / locuințe existente; u.m.: m ² ; sursa: INS, DJS;
1.8. Număr mediu de camere al unei locuințe	= Camere pentru locuit existente / locuințe existente; u.m.: camere; sursa: INS, DJS;
1.9. Suprafața medie a unei camere pentru locuit	= Suprafața locuibilă existentă / camere pentru locuit existente; u.m.: m ² ; sursa: INS, DJS;

2. INFRASTRUCTURĂ FIZICĂ	
2. A. Drumuri	
indicatori	modalitate de calcul
2.1. Densitatea străzilor orășenești	=Lungimea străzilor orășenești / suprafața urbană totală; u.m.: km drum/km ² ; sursa: INS, DJS;
2.2. Gradul de modernizare a străzilor orășenești	=Lungimea străzilor orășenești modernizate / lungimea totală a străzilor orășenești * 100; u.m.: %; sursa: INS, DJS;
2. B. Utilități	
indicatori	modalitate de calcul
2.3. Densitatea rețelei de distribuție a apei potabile	=Lungimea rețelei de distribuție a apei / suprafața intravilană urbană; u.m.: km rețea/km ² ; sursa: INS, DJS;
2.4. Gradul de utilizare a capacității de producere a apei	=Capacitatea totală de producere a apei / cantitatea de apă consumată * 100; u.m.: %; sursa: INS, DJS;
2.5. Gradul de conectare a localităților la rețeaua de gaze naturale	=Localități conectate la rețeaua de distribuție a gazelor naturale / Numărul total al localităților; u.m.: % sursa: INS, DJS;
2.6. Gradul de epurare a apelor uzate	=Ape uzate epurate / Ape uzate evacuate; u.m.: % sursa: INS, DJS;
3. DEMOGRAFIE ȘI FORȚĂ DE MUNCĂ	
3. A. Populație	
indicatori	modalitate de calcul
3.1. Densitatea populației	=Populația urbană / suprafața urbană totală; u.m.: locuitori/km ² ; sursa: INS, DJS;
3.2. Rata de dependență demografică	=Numărul persoanelor în afara vârstei legale de muncă / Numărul persoanelor în vârstă legală de muncă * 1000; u.m.: ‰; sursa: INS, DJS;
3.3. Rata sporului natural	=Soldul sporului natural / populație urbană totală * 1000; u.m.: ‰; sursa: INS, DJS;
3.4. Rata de fertilitate	=Numărul nou-născuților vii / populație feminină în vârstă fertilă * 1000;

	u.m.: %o; sursa: INS, DJS;
3.5. Rata sporului migrator intern	=Soldul schimbărilor de domiciliu / populație urbană totală * 1000; u.m.: %o; sursa: INS, DJS;
3. B. Forță de muncă	
indicatori	modalitate de calcul
3.6. Rata de ocupare a forței de muncă	=Populația ocupată / resurse de muncă; u.m.: %o; sursa: INS, DJS;
3.7. Rata de înlocuire a forței de munca	=Numărul persoanelor sub vârsta legală de muncă (0-14 ani) / o treime din numărul persoanelor aflate în vârstă legală de muncă * 1000; u.m.: %o; sursa: INS, DJS;
3.8. Rata șomajului	=Număr de șomeri / populație activă; u.m.: %o; sursa: INS, DJS, AJOFM;
4. NIVEL DE TRAI	
indicatori	modalitate de calcul
4.1. Durata medie a vieții	=numărul total de om-ani trăiți de întreaga populație / numărul de supraviețuitori în vârstă de 0 ani; u.m.: ani; sursa: INS, DJS;
4.2. Vârsta medie a soților - feminin	=suma căsătoriilor înregistrate pe fiecare vârstă ponderate cu vârstele pentru care s-au înregistrat căsătorii / suma totală a vârstelor anuale nupțiabile; u.m.: ani; sursa: INS, DJS;
4.3. Rata mortalității infantile	=numărul deceselor infantile / numărul născuților vii * 1000; u.m.: %o; sursa: INS, DJS;
4.4. Gradul de dotare cu autoturisme	=numărul autoturismelor înmatriculate / populația urbană * 100; u.m.: %; sursa: INS, DJS;
4.5. Suprafața medie a unei locuințe terminate	= Suprafața locuibilă a unei locuințe terminate / număr de locuințe terminate; u.m.: m ² ; sursa: INS, DJS;
4.6. Consum casnic mediu lunar de apă	=Cantitatea de apă potabilă distribuită lunar populației existentă / populație urbană; u.m.: m ³ / locuitor;

	sursa: INS, DJS;
5. ECONOMIE	
5. A. Activitate economică generală	
indicatori	modalitate de calcul
5.1. Rezultatul financiar al mediului de afaceri	=Cifra de afaceri a unităților locale / populația urbană; u.m.: lei / locuitor; sursa: INS, DJS;
5.2. Densitatea IMM	=Numărul total al IMM / populație urbană * 1000; u.m.: %; sursa: INS, DJS;
5.3. Ponderea sectorului privat în economia locală	=Număr de salariați din sectorul privat / Număr total de salariați * 100; u.m.: %; sursa: INS, DJS;
5.4. Ponderea populației ocupate în activități neagricole din totalul populației ocupate	=Populație ocupată în activități neagricole / Populație ocupată * 100; u.m.: %; sursa: INS, DJS;
5.5. Ponderea consumului industrial de apă	=Consum industrial de apă / consum total de apă * 100; U.m. %; sursa: INS, DJS;
5. B. Construcții	
indicatori	modalitate de calcul
5.6. Locuințe noi	=Suprafața locuințelor pentru care s-a obținut autorizație de construcție / populația urbană * 1000; u.m.: m ² /1000 loc; sursa: INS, DJS;
5.7. Clădiri noi, altele decât locuințe	=Suprafața clădirilor, altele decât locuințe, pentru care s-a obținut autorizație de construcție / populația urbană * 1000; u.m.: m ² /1000 loc; sursa: INS, DJS;
5. C. Turism	
indicatori	modalitate de calcul
5.8. Densitatea locurilor de cazare existente	=Capacitatea de cazare existentă / suprafața intravilană; u.m.: locuri/km ² ; sursa: INS, DJS;
5.9. Indicele de utilizare netă a capacității de cazare	=Capacitatea de cazare în funcțiune / înnoptări turistice * 1000; u.m.: %; sursa: INS, DJS;

6. SERVICII PUBLICE	
6. A. Sănătate	
indicatori	modalitate de calcul
6.1. Capacitatea spitalelor	=Paturi de spital disponibile / populația urbană * 1000; u.m.: paturi de spital / 1000 locuitori; sursa: INS, DJS; DSP;
6.2. Disponibilitatea personalului medical calificat	=Personal medico-sanitar calificat / populația urbană * 1000; u.m.: personal calificat / 1000 locuitori; sursa: INS, DJS; DSP;
6.3. Densitatea cabinetelor medicale de familie	=Cabinete medicale de familie / populația urbană * 10.000; u.m.: cabinete medicale de familie / 10.000 locuitori; sursa: INS, DJS; DSP;
6.4. Densitatea farmaciilor	=Farmacii / populația urbană * 10.000; u.m.: farmacii / 10.000 locuitori; sursa: INS, DJS; DSP;
6. B. Educație	
indicatori	modalitate de calcul
6.5. Dotarea cu TIC a unităților de învățământ	=Numărul PC-urilor deținute de unitățile de învățământ / populația școlară * 1000; u.m.: PC-uri / 1.000 elevi; sursa: INS, DJS;
6.6. Capacitatea unităților de învățământ	= Populația școlară / săli de clasă și cabinete; u.m.: elevi / sală; sursa: INS, DJS, ISJ;
6.7. Gradul de solicitare a cadrelor didactice	=Numărul elevilor din învățământul primar și gimnazial /; numărul cadrelor didactice din învățământul primar și gimnazial u.m.: elevi / cadru didactic; sursa: INS, DJS, ISJ;
6. C. Cultură	
indicatori	modalitate de calcul
6.8. Indicele de cuprindere la lectură	=Numărul abonaților bibliotecilor municipale și orășenești / populația urbană; u.m.: %; sursa: INS, DJS;
6.9. Indicele de circulație a documentelor	=Volum eliberate / volume existente în bibliotecile municipale și orășenești * 100; u.m.: %; sursa: INS, DJS;
6.10. Indicele de lectură a cititorilor	=Volum eliberate / cititori în bibliotecile municipale și orășenești * 100; u.m.: %;

	sursa: INS, DJS;
6.11. Capacitatea cinematografelor	=Locuri disponibile în cinematografe / populația urbană * 10.000; u.m.: locuri / 10.000 locuitori; sursa: INS, DJS;
6.12. Capacitatea sălilor de spectacole	=Locuri disponibile în săli de spectacole / populația urbană * 10.000; u.m.: locuri / 10.000 locuitori; sursa: INS, DJS;
6. D. Transport public	
indicatori	modalitate de calcul
6.13. Dotarea cu vehicule de transport public urban	=Numărul autovehiculelor în inventar / populația urbană * 10.000; u.m.: autovehicule / 10.000 locuitori; sursa: INS, DJS;
6.14. Intensitatea utilizării parcului auto	=Pasageri transportați / 1000 / autovehicule de transport public în inventar; u.m.: mii persoane / mijloc de transport; sursa: INS, DJS;



12. Concordanța cu politicile naționale și europene. Contribuția la atingerea obiectivelor orizontale

Politicele județene

Strategia de dezvoltare a municipiului Fetești se raportează la **Strategia de dezvoltare a județului Ialomița 2009 - 2020 - varianta actualizată**, care își propune 3 direcții de dezvoltare a județului Ialomița:

1. **Dezvoltarea capacității administrative**
2. **Dezvoltarea economică**
 - 2.1. Îmbunătățirea infrastructurii de transport
 - 2.2. Extinderea și îmbunătățirea accesului la servicii de utilități publice
 - 2.3. Creșterea competitivității economice
 - 2.4. Diversificarea economiei județene
 - 2.5. Dezvoltarea turismului
3. **Dezvoltarea sectorului social**
 - 3.1. Creșterea calității vieții cetățenilor județului Ialomița
 - 3.2. Asigurarea accesului egal la serviciile de asistență socială
 - 3.3. Asigurarea accesului egal la serviciile de sănătate
 - 3.4. Asigurarea accesului egal la educație

Politicele regionale

Strategia de dezvoltare a municipiului Fetești se raportează la obiectivele **Planului de Dezvoltare Regională a Regiunii Sud Muntenia 2014 - 2020**, document fundamental privind necesarul de finanțare din fonduri europene și alte fonduri internaționale și naționale la nivel regional.

Strategia regională se concentrează pe 7 priorități cheie:

Prioritatea 1: Dezvoltarea durabilă a infrastructurii locale și regionale

Obiectiv: creșterea atractivității și accesibilității regiunii Sud Muntenia prin dezvoltarea mobilității și conectivității populației, bunurilor și serviciilor conexe în vederea promovării dezvoltării durabile

Măsura 1.1. Dezvoltarea și modernizarea infrastructurii de transport

Măsura 1.2. Extinderea și modernizarea infrastructurii tehnico-edilitare și de servicii publice

Măsura 1.3. Dezvoltarea infrastructurii informaționale și de telecomunicații

Măsura 1.4. Dezvoltarea și modernizarea infrastructurii turistice

Măsura 1.5. Reabilitarea și modernizarea infrastructurii culturale, sportive și recreative

Măsura 1.6. Protejarea și valorificarea patrimoniului natural și cultural

Prioritatea 2: Dezvoltarea urbană durabilă

Obiectiv: Dezvoltarea policentrică și echilibrată a rețelei de utilități urbane

Măsura 2.1. Consolidarea capacității locale, județene și regionale de planificare spațială și urbană

Măsura 2.2. Dezvoltarea și regenerarea urbană durabilă

Măsura 2.3. Creșterea cooperării între mediul urban și rural

Prioritatea 3: Creșterea competitivității economiei regionale pe termen lung

Obiectiv: Creșterea economiei regionale prin stimularea competitivității IMM-

urilor autohtone și consolidarea cercetării - dezvoltării - inovării

Măsura 3.1. Sprijinirea dezvoltării sectorului IMM, în special a celor bazate pe cunoaștere

Măsura 3.2. Susținerea cercetării - dezvoltării - inovării ca factor important al competitivității

Măsura 3.3. Facilitarea aplicării inovării în economia regiunii

Măsura 3.4. Promovarea cooperării interne și internaționale

Prioritatea 4: Protecția mediului și creșterea eficienței energetice

Obiectiv: Protejarea și utilizarea eficientă a resurselor naturale și patrimoniului natural

Măsura 4.1. Amenajarea, extinderea și modernizarea infrastructurii de mediu

Măsura 4.2. Protejarea și conservarea mediului și biodiversității regionale

Măsura 4.3. Reducerea vulnerabilității la riscuri și adaptarea la schimbările climatice

Măsura 4.4. Eficientizarea consumului de energie și promovarea utilizării resurselor regenerabile

Prioritatea 5: Susținerea educației și ocupării forței de muncă

Obiectiv: Dezvoltarea capitalului uman din regiunea Sud Muntenia prin creșterea accesului și a participării la educație și instruire pe tot parcursul vieții și stimularea ocupării forței de muncă

Măsura 5.1. Dezvoltarea și modernizarea infrastructurii educaționale și de cercetare

Măsura 5.2. Dezvoltarea capacității instituționale a sistemului educațional, de cercetare și de formare continuă

Măsura 5.3. Corelarea programelor educaționale cu cerințele pieței muncii

Măsura 5.4. Sprijinirea adaptabilității forței de muncă și promovarea antreprenoriatului

Măsura 5.5. politici active de angajare

Prioritatea 6: Susținerea sănătății și asistenței sociale

Obiectiv: Îmbunătățirea accesului la asistență medicală și servicii sociale de calitate și promovarea incluziunii sociale

Măsura 6.1. Dezvoltarea și modernizarea infrastructurii serviciilor de sănătate și asistență socială

Măsura 6.2. Dezvoltarea capacității instituționale a sistemului sanitar și de asistență socială

Măsura 6.3. Promovarea incluziunii sociale și combaterea sărăciei

Prioritatea 7: Dezvoltarea rurală și agricultură

Obiectiv: Creșterea rolului așezărilor rurale și a contribuției agriculturii la economia regiunii Sud Muntenia

Măsura 7.1. Revitalizarea comunităților rurale

Măsura 7.2. Conservarea și îmbunătățirea mediului înconjurător a comunităților rurale și protejarea moștenirii culturale

Măsura 7.3. Diversificarea economiei rurale și creșterea competitivității acesteia

Măsura 7.4. Dezvoltarea, reabilitarea și modernizarea infrastructurii de sprijin a agriculturii și silviculturii

Măsura 7.5. Diversificarea și dezvoltarea sectorului agricol și agro-alimentar

Măsura 7.6. Instruire și consultanță în agricultură

Așadar, Strategia de dezvoltare a municipiului Fetești își asumă obiectivele stabilite la nivel regional și își coordonează prioritățile și măsurile astfel încât să contribuie la atingerea acestora.

Strategia pentru Specializare Inteligentă a Regiunii Sud Muntenia

pentru perioada 2014-2020 propune ca viziune: „Regiunea Sud Muntenia inovează și își dezvoltă competitivitatea economică pe plan intern și internațional, prin dezvoltarea potențialului științific și tehnologic al domeniilor de specializare inteligentă, promovarea cooperării între actorii sistemului de inovare și valorificarea eficientă a resurselor și capacităților existente”.

Prin implementarea măsurilor și direcțiilor de acțiune prevăzute de SSI, regiunea Sud Muntenia generează pe termen mediu un vector de dezvoltare durabilă și competitivă.

SSI a identificat la nivelul regiunii șase domenii de specializare inteligentă, cu cel mai ridicat potențial de inovare, dezvoltare și antrenare a celorlalte domenii de activitate din regiune. Fiecare domeniu poate fi valorificat prin intermediul mai multor activități economice, tehnologice sau științifice.

Cele șase domenii de specializare inteligentă, priorități verticale la nivelul regiunii Sud Muntenia sunt:

1. Construcția de mașini, componente și echipamente de producție;
2. Agricultură și industria alimentară;
3. Bioeconomia: dezvoltarea economiei circulare;

4. Turismul și identitatea culturală;

5. Localități inteligente;

6. Industria de înaltă tehnologie.

Municipiul Fetești beneficiază de un potențial ridicat în domeniul industriei alimentare și turismului, putând astfel contribui la dezvoltarea economică durabilă a regiunii.

Politicele naționale

Strategia Națională de Dezvoltare Durabilă a României

Strategia Națională de Dezvoltare Durabilă a României prevede ca obiectiv național pentru orizontul temporal 2020 „Atingerea nivelului mediu actual al țărilor Uniunii Europene la principalii indicatori ai dezvoltării durabile”. Pentru anul 2030 se dorește atingerea obiectivului: „Apropierea semnificativă a României de nivelul mediu din acel an al țărilor membre ale UE din punctul de vedere al indicatorilor dezvoltării durabile”.

Documentul strategic național precizează că realizarea acestui obiectiv va fi asigurată de acțiuni cu specific regional, subregional și local, încadrate în următoarele axe prioritare:

- Sprijinirea dezvoltării durabile a orașelor ca poli urbani de creștere.
- Îmbunătățirea accesibilității regiunilor prin modernizarea infrastructurii de transport regionale și locale.
- Îmbunătățirea infrastructurii sociale a regiunilor.
- Consolidarea mediului de afaceri regional și local.

- Dezvoltarea durabilă și promovarea turismului.

Dezvoltarea municipiului Fetești se încadrează în prima axă sectorială, iar obiectivele strategice și prioritățile locale se aliniază la categoriile de intervenții prevăzute de prioritatea națională: creșterea calității vieții și crearea de noi locuri de muncă prin reabilitarea infrastructurii urbane, îmbunătățirea serviciilor urbane, inclusiv a serviciilor sociale, și dezvoltarea structurilor de sprijinire a afacerilor și antreprenoriatului.

Strategia Națională de Dezvoltare Durabilă a României, la care se raportează Strategia de Dezvoltare a Municipiului Fetești este dezvoltată în concordanță cu Strategia de Dezvoltare Durabilă a Uniunii Europene și cu obiectivele pe care România și le-a asumat prin Tratatul de Aderare România - Uniunea Europeană, Planul Național de Dezvoltare 2007-2013, Cadrul Strategic Național de Referință 2007-2013, Strategia post-aderare a României și Raportul asupra Obiectivelor de Dezvoltare ale Mileniului.

Strategii europene

Strategia Europa 2020 pentru creștere inteligentă, durabilă și favorabilă incluziunii a fost lansată de Comisia Europeană în martie 2010 și aprobată în iunie 2010. Documentul stabilește obiective concrete care ar urma să fie atinse până în anul 2020, în domenii precum ocuparea forței de muncă, educație, energie și inovare, pentru a

depăși impactul crizei economice și pentru a readuce Europa pe drumul creșterii economice.

Comisia propune următoarele obiective principale pentru UE:

- 75% din populația cu vârsta cuprinsă între 20 și 64 de ani ar trebui să aibă un loc de muncă;
- 3% din PIB-ul UE ar trebui investit în cercetare-dezvoltare (C-D);
- obiectivele „20/20/20” în materie de climă/energie ar trebui îndeplinite (inclusiv o reducere a emisiilor majorată la 30%, dacă există condiții favorabile în acest sens);
- rata abandonului școlar timpuriu ar trebui redusă sub nivelul de 10% și cel puțin 40% din generația tânără ar trebui să aibă studii superioare;
- numărul persoanelor amenințate de sărăcie ar trebui redus cu 20 de milioane.

Aceste obiective sunt interconectate și sunt cruciale pentru reușita noastră generală. Pentru a garanta că fiecare stat membru adaptează strategia Europa 2020 la situația sa specifică, Comisia propune ca aceste obiective ale UE să fie transpuse în obiective și traiectorii naționale.

Obiectivele sunt reprezentative pentru cele trei priorități - o creștere inteligentă, durabilă și favorabilă incluziunii - dar nu sunt exhaustive: pentru a sprijini realizarea acestora, va fi necesară întreprinderea unei game largi de acțiuni la nivelul național, al UE și internațional.

Comisia prezintă șapte inițiative emblematiche pentru a stimula realizarea

de progrese în cadrul fiecărei **teme prioritare**:

- „O Uniune a inovării” pentru a îmbunătăți condițiile-cadru și accesul la finanțările pentru cercetare și inovare, astfel încât să se garanteze posibilitatea transformării ideilor inovatoare în produse și servicii care creează creștere și locuri de muncă;
- „Tineretul în mișcare” pentru a consolida performanța sistemelor de educație și pentru a facilita intrarea tinerilor pe piața muncii;
- „O agendă digitală pentru Europa” pentru a accelera dezvoltarea serviciilor de internet de mare viteză și pentru a valorifica beneficiile pe care le oferă o piață digitală unică gospodăriilor și întreprinderilor;
- „O Europă eficientă din punctul de vedere al utilizării resurselor” pentru a permite decuplarea creșterii economice de utilizarea resurselor, pentru a sprijini trecerea la o economie cu emisii scăzute de carbon, pentru a crește utilizarea surselor regenerabile de energie, pentru a moderniza sectorul transporturilor și a promova eficiența energetică;
- „O politică industrială adaptată erei globalizării” pentru a îmbunătăți mediul de afaceri, în special pentru IMM-uri, și a sprijini dezvoltarea unei baze industriale solide și durabile în măsură să facă față concurenței la nivel mondial;
- „O agendă pentru noi competențe și noi locuri de muncă” pentru a moderniza piețele muncii și a oferi mai multă autonomie cetățenilor, prin dezvoltarea competențelor acestora pe tot parcursul vieții în vederea creșterii ratei de participare pe piața muncii și a unei mai bune corelări a cererii și a ofertei în materie de forță de muncă, inclusiv prin mobilitatea profesională;

– „Platforma europeană de combatere a sărăciei” pentru a garanta coeziunea socială și teritorială, astfel încât beneficiile creșterii și locurile de muncă să fie distribuite echitabil, iar persoanelor care se confruntă cu sărăcia și excluziunea socială să li se acorde posibilitatea de a duce o viață demnă și de a juca un rol activ în societate.

Strategia Uniunii Europene pentru regiunea Dunării

Strategia UE pentru Regiunea Dunării (SUERD) este un mecanism comunitar de cooperare a statelor din bazinul Dunării, destinat dezvoltării economice și sociale a macro-regiunii dunărene, prin consolidarea implementării în regiune a politicilor și legislației UE. SUERD este a doua strategie macro-regională a UE, preluând modelul de cooperare dezvoltat prin Strategia UE pentru Marea Baltică (adoptată în 2009) cu adaptare la specificul regiunii dunărene.

Strategia este structurată pe patru mari obiective:

- interconectarea regiunii Dunării;
- protejarea mediului în regiunea Dunării;
- creșterea prosperității în regiunea Dunării;
- consolidarea regiunii Dunării.

Fiecărui obiectiv al Strategiei îi corespund domenii specifice de acțiune, grupate pe 11 arii prioritare, fiecare arie prioritara fiind coordonată de câte 2 state/landuri din regiune, respectiv:

A. Interconectarea regiunii Dunării

- Îmbunătățirea mobilității și a multimodalității

a. căi navigabile interioare: (Austria și România)

b. legături rutiere, feroviare și aeriene; (Slovenia și Serbia)

- Încurajarea energiilor durabile; (Ungaria și Cehia)
- Promovarea culturii și a turismului, a contactelor directe între oameni; (România și Bulgaria)

B. Protejarea mediului în regiunea Dunării

- Restaurarea și întreținerea calității apelor; (Ungaria și Slovacia)
- Gestionarea riscurilor de mediu; (Ungaria și România)
- Conservarea biodiversității, a peisajelor și a calității aerului și solurilor (Bavaria și Croația)

C. Creșterea prosperității în regiunea Dunării

- Dezvoltarea societății bazate pe cunoaștere prin cercetare, educație și tehnologii ale informației; (Serbia și Slovacia)
- Sprijinirea competitivității întreprinderilor, inclusiv dezvoltarea clusterelor; (Croatia și Baden Württemberg)
- Investiția în oameni și capacități; (Austria și Republica Moldova)

D. Consolidarea regiunii Dunării

- Ameliorarea capacității instituționale și a cooperării; (Austria și Slovenia)
- Conlucrarea în vederea promovării securității și pentru soluționarea problemelor legate de criminalitatea organizată și de infracțiunile grave. (Bavaria și Bulgaria).

Strategia reprezintă o platformă pentru încurajarea parteneriatelor, atât între autoritățile locale și regionale, cât și între autorități, mediul privat și sectorul neguvernamental, prin generarea de proiecte pentru dezvoltarea regiunii Dunării.

România este, alături de Austria, inițiatora Strategiei UE pentru Regiunea Dunării. Strategia Dunării este o prioritate a Guvernului României în condițiile în care potențialul de dezvoltare durabilă a regiunii este considerabil. Acest plan dorește să impună transformarea Dunării într-o coloană vertebrală a spațiului european, ca parte a axei Rin – Main – Dunăre.

Contribuția la atingerea obiectivelor orizontale

Temele orizontale (egalitatea de șanse, protecția mediului, eficiența energetică, societatea informațională) sunt priorități agreate la nivelul statelor membre ale Uniunii Europene, încorporate, sub diferite forme, în toate politicile Comunităților Europene.

Strategia de dezvoltare a municipiului Fetești, prin direcțiile strategice și acțiunile propuse, se înscrie pe temele orizontale eficiența energetică și protecția a mediului prin întreaga *Direcție strategică numărul 4. Creșterea capacității de intervenție în situații de urgență. Protecția mediului*, dar și prin intermediul următoarelor acțiuni din cadrul altor direcții strategice de dezvoltare:

Măsura 1.5. - Dezvoltarea infrastructurii turistice

- Dezvoltarea infrastructurii de acces spre zonele turistice;
- Amenajarea zonelor turistice și de agrement;
- Parc dendrologic și Zonă protejată dropii

Măsura 1.6. - Îmbunătățirea aspectului urban

- Îmbunătățirea peisagistică a zonelor publice (spații verzi, reabilitarea fațadelor clădirilor, reabilitarea infrastructurii publice);
- Reconversia și refuncționalizarea terenurilor/ suprafețelor vacante/neutilizate din municipiu

Măsura 2.1. - Modernizarea și extinderea infrastructurii tehnico-edilitare

- Retehnologizarea și redimensionarea instalațiilor de producere și tratare a apei potabile;
- Modernizarea și extinderea rețelei de furnizare a apei potabile;
- Modernizarea și extinderea rețelei de canalizare a apei menajere și meteorice;
- Extinderea rețelelor de gaze naturale;

Măsura 2.2. - Dezvoltarea și modernizarea infrastructurii rutiere și de acces

- Reabilitarea și modernizarea infrastructurii rutiere în municipiul Fetești
- Reabilitarea și extinderea rețelei de canalizări pluviale;
- Extinderea rețelei de iluminat public și înlocuirea lămpilor cu

unele ecologice și eficiente energetic;

- Plan de Mobilitate Urbană Durabilă

Măsura 2.3. - Dezvoltarea și modernizarea infrastructurii pentru transport public

- Modernizarea, amenajarea autogării;
- Amenajarea căilor de acces spre gară;

Măsura 2.4. - Crearea/ dezvoltarea/ modernizarea infrastructurii pentru petrecerea timpului liber

- Amenajarea parcurilor publice;
- Reabilitarea și amenajarea Parcului Trandafirilor;
- Construirea de piste pentru biciclete și role;

Măsura 3.5. - Modernizarea serviciilor de transport public de călători

- Înnoirea parcului auto al serviciului public de transport local (achiziția de noi autobuze);
- Dezvoltarea de noi rute de transport local;
- Modernizarea infrastructurii și serviciilor de transport în comun (stații călători, panouri informații transport, indicatoare, e-ticketing etc.);

Măsura 3.6. - Îmbunătățirea managementului deșeurilor

- Campanii de conștientizare și educare a populației cu privire la colectarea selectivă a deșeurilor;
- Sprijinirea operatorului de salubritate prin identificarea în

comun a soluțiilor optime privind managementul deșeurilor;

- Construirea unei stații de transfer a deșeurilor;
- Promovarea reciclării deșeurilor solide reutilizabile;

În domeniul **egalității de șanse**, Strategia de dezvoltare a municipiului Fetești prevede o serie de măsuri, și anume:

Măsura 1.3. - Creșterea adaptabilității forței de muncă

- Evaluarea cererii și ofertei de pe piața locală a muncii;
- Adaptarea ofertei educaționale locale la nevoile mediului de afaceri local;
- Program continuu de conversie și recalificare profesională pentru șomeri;
- Program continuu de familiarizare a forței de muncă cu noile tehnologii de comunicare și informare;
- Înființare structură de economie socială

Măsura 2.1. - Modernizarea și extinderea infrastructurii tehnico-edilitare

- Retehnologizarea și redimensionarea instalațiilor de producere și tratare a apei potabile;
- Modernizarea și extinderea rețelei de furnizare a apei potabile;
- Modernizarea și extinderea rețelei de canalizare a apei menajere și meteorice;
- Extinderea rețelelor de gaze naturale;

Măsura 2.2. - Dezvoltarea și modernizarea infrastructurii rutiere și de acces

- Reabilitarea și modernizarea infrastructurii rutiere în municipiul Fetești
- Amenajarea de locuri de parcare pentru deservirea clădirilor rezidențiale colective;
- Reabilitarea trotuarelor existente și amenajarea de trotuare și alei acolo unde nu există;
- Creșterea accesibilității zonelor publice pentru persoanele cu dizabilități locomotorii;
- Reabilitarea și extinderea rețelei de canalizări pluviale;
- Extinderea rețelei de iluminat public și înlocuirea lămpilor cu unele ecologice și eficiente energetic;

Măsura 2.4. - Crearea/ dezvoltarea/ modernizarea infrastructurii pentru petrecerea timpului liber

- Amenajarea parcurilor publice;
- Înființarea rețelelor wireless pentru accesul gratuit la Internet
- Reabilitarea, dotarea locurilor de joacă pentru copii existente
- Crearea de noi locuri de joacă pentru copii
- Construirea de piste pentru biciclete și role;
- Dezvoltarea zonelor de agrement;

Măsura 3.1. - Modernizarea și dezvoltarea serviciilor de educație și cultură

- Extinderea capacității unităților de învățământ;
- Reabilitarea și modernizarea infrastructurii educaționale

(clădiri, drumuri de acces, laboratoare, ateliere etc.);

- Dotarea unităților de învățământ cu materiale specifice și echipamente;
- Reabilitare și modernizare Scoala Gimnaziala Mihai Viteazul (Corp C1)
- Reabilitare și modernizare Scoala Gimnaziala Radu Voda (Corp A și B)
- Reabilitare și modernizare Scoala Gimnaziala Aurel Vlaicu (Corp B)
- Reabilitare și modernizare Liceul Tehnologic Anghel Saligny (Corp A, Structura gimnaziala nr 5)
- Realizare, dotare sală de mese în unitățile de învățământ
- Realizare/modernizare săli / terenuri de sport școlare
- Realizare bază sportivă
- Modernizarea și amenajarea Creșei (săli de activități, spațiu odihnă copii, grupuri sanitare etc.)
- Specializarea resurselor umane implicate în furnizarea serviciilor educaționale și de cultură;
- Sprijinirea parteneriatelor între instituțiile de învățământ și mediul de afaceri local
- Dezvoltarea activităților de tip after-school la nivelul învățământului antepreșcolar și preșcolar ;
- Dezvoltarea activităților de tip after-school la nivelul învățământului preuniversitar;
- Înființare grădiniță cu program prelungit
- Construirea unui spațiu adecvat pentru desfășurarea activității Casei de cultură;
- Centru cultural multifuncțional

- Reabilitare și modernizare Pavilion Cultural Municipiul Fetești (Grădina de Vară)
- Promovarea talentelor locale prin susținerea activităților culturale (ansambluri, formații, evenimente culturale etc.);
- Restaurarea, consolidarea, protecția și conservarea clădirilor de patrimoniu
- Modernizarea, reamenajarea Muzeului Municipal Fetești

Măsura 3.2. - Modernizarea și dezvoltarea serviciilor de sănătate

- Dotarea spitalului cu mobilier, aparatură și echipamente performante;
- Specializarea resurselor umane implicate în furnizarea serviciilor de sănătate;
- Evaluarea stării de sănătate a populației și crearea unui plan de management al serviciilor medicale și socio-medicale;
- Program local de promovare a sănătății;

Măsura 3.3. - Creșterea capacității de furnizare a serviciilor sociale și socio-medicale

- Evaluarea cererii locale de servicii sociale și socio-medicale;
- Dezvoltarea serviciilor de consiliere pentru familie;
- Specializarea resurselor umane implicate în furnizarea serviciilor sociale și socio-medicale;
- Campanii de mobilizare comunitară (activități de voluntariat și responsabilizare comunitară);
- Centru multifuncțional de zi pentru copiii provenind din familii cu risc social;

- Centru multifuncțional de zi pentru vârstnici;
- Construire, înființare cămin de bătrâni
- Centru socio-medical pentru persoane cu dizabilități;
- Centru socio-medical pentru persoane aflate în situații de risc social;
- Centru de consiliere pentru victimele violenței în familie
- Crearea de parteneriate cu ONG-urile din domeniul social
- Înființarea de cabinete medicale individuale în toate cartierele componente;
- Promovarea importanței școlarizării în rândul populației care prezintă risc de abandon școlar;
- Construirea/ reabilitarea /modernizarea de locuințe sociale;
- Dezvoltarea locuințelor protejate, locuințelor de tip familial etc.
- Înființare servicii sociale destinate persoanelor vârstnice (centre de zi, unități de îngrijire la domiciliu și/ sau cantine sociale)
- Campanii de educare și prevenire a fenomenelor sociale negative
- Construirea de locuințe de serviciu pentru specialiști din domeniul medical, educație etc.;
- Construirea de locuințe pentru tineri;

În domeniul **societății informaționale**, Strategia de dezvoltare a municipiului Fetești prevede:

Măsura 1.4. - Promovarea dialogului dintre mediul de afaceri local și administrația publică locală
 → Centru de resurse informaționale și comunicare pentru mediul de afaceri local;

Măsura 2.4. - Crearea / dezvoltarea / modernizarea infrastructurii pentru petrecerea timpului liber
 → Înființarea rețelelor wireless pentru accesul gratuit la Internet

Măsura 3.1. - Modernizarea și dezvoltarea serviciilor de educație și cultură
 → Dotarea unităților de învățământ cu materiale specifice și echipamente;

Măsura 3.2. - Modernizarea și dezvoltarea serviciilor de sănătate
 → Dotarea spitalului cu mobilier, aparatură și echipamente performante;

Măsura 3.4. - Creșterea siguranței populației
 → Sistem de monitorizarea video a locurilor publice cu infraționalitate ridicată;

Măsura 3.5. - Modernizarea serviciilor de transport public de călători
 → Modernizarea infrastructurii și serviciilor de transport în comun (stații călători, panouri informații transport, indicatoare, e-ticketing etc.);

Măsura 4.4. - Reducerea consumului de energie convențională
 → Instalarea unui sistem de telegestiune a iluminatului public;

Măsura 5.1 - Dezvoltarea serviciilor de administrație publică
 → Implementarea unui sistem informatic pentru eficientizarea activității Primăriei Fetești (e-guvernare/e-administrație);

Măsura 5.3 - Creșterea eficienței activității administrației publice locale
 → Menținerea sistemelor de managementul calității la nivelul Primăriei Municipiului Fetești;
 → Implementarea de mecanisme de stimulare a colectării taxelor și impozitelor locale și eficientizarea cheltuielilor publice;
 → Evaluarea proceselor și procedurilor de lucru interne utilizate și simplificarea/actualizarea acestora pentru reducerea timpilor de furnizare a serviciilor și creșterea eficienței acestora;
 → Dezvoltarea sistemelor interne și a mecanismelor de management a performanței, de monitorizare și evaluare a gestionării serviciilor publice;
 → Maparea și informatizarea resurselor publice gestionate de Primărie (spații, terenuri);

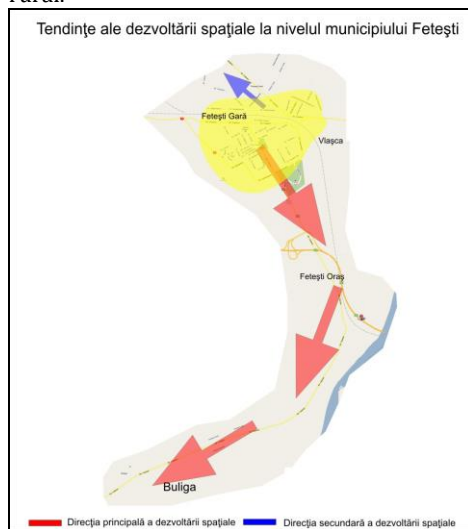
Scenarii de dezvoltare economică și spațială

Conceptul Național de Dezvoltare Spațială integrează în expresie spațială obiectivele CNSR cu obiectivele strategice de dezvoltare spațială a Uniunii Europene, adaptate la particularitățile României și le extinde la anul 2025, ținând seama de Secțiunile PATN și de Planurile de amenajare teritorială regionale/zonale, județene și **Planurile Urbanistice Generale ale municipiilor, orașelor și comunelor legal adoptate.**

Astfel din punct de vedere al **dezvoltării spațiale municipiul Fetești trebuie să urmărească atingerea următoarelor obiective generale:**

- Dezvoltarea economică a municipiului în sectorul primar și secundar, prin propunerea extinderii căilor de acces către exploatarea agricolă, dar și prin dezvoltarea zonelor industriale procesatoare;
- Extinderea zonei industriale pentru atragerea și facilitarea activităților economice aflate momentan în declin;
- Extinderea rețelor de distribuție a apei potabile, a rețelei de canalizare în zonele nou introduse în întravilan;
- Crearea unor zone de servicii care să răspundă cerințelor locuitorilor din toate cartierele municipiului Fetești
- Modernizarea și extinderea rețelei stradale în cartierele cu pronunțat caracter rural;
- Echilibrarea diferenței acute dintre caracterul urban al jumătății sudice a cartierului Fetești Gară și caracterul rural al jumătății nordice a acestui cartier, precum și al celorlalte trei cartiere componente ale municipiului Fetești.

Având în vedere aceste obiective generale de dezvoltare, se poate prefigura un prim scenariu al dezvoltării spațiale, și anume cel intra-municipal: dinspre partea nordică a orașului spre carierele sudice, caracterizate printr-un puternic specific rural.

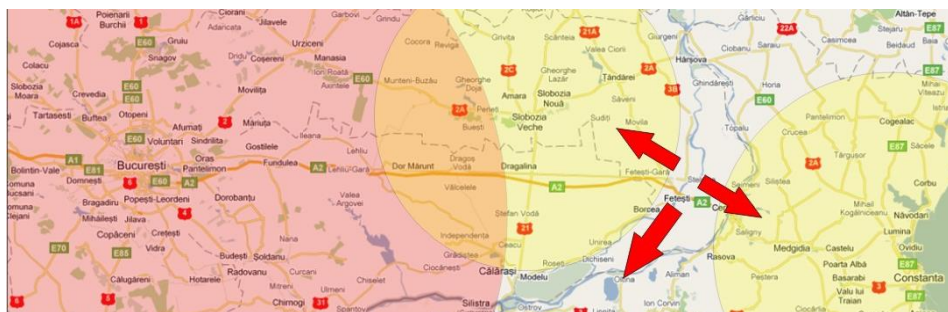


Dezvoltarea spațială în profil zonal sau regional va fi influențată în mod semnificativ de tendința înregistrată la nivel municipal, și mai puțin de atracția marilor centre urbane din regiune, datorită amplasării la distanțe relativ egale de fiecare dintre acestea.

Ca atare, dezvoltarea spațială a întregului oraș, coroborată cu potențialul de dezvoltare economică a municipiului, va comporta o extindere de-a lungul Dunării.

În ceea ce privește dezvoltarea economică viitoare a municipiului Fetești, în conformitate cu obiectivele strategice de dezvoltare, se prevăd următoarele scenarii de dezvoltare:

Scenariul 1: Dezvoltarea sectorului primar și a industriei procesatoare. În acest caz, municipiul Fetești poate cunoaște o dezvoltare relativ rapidă, cu o absorbție relativ facilă a forței de muncă de pe plan local.



Dezvoltarea sectorului primar trebuie însă însoțită de o dezvoltare a sectoarelor conexe cu valoare adăugată superioară. Industria procesatoare prezintă premise de dezvoltare importante pe fondul existenței unei tradiții în acest sens.

În al treilea rând, concomitent cu dezvoltarea sectorului vegetal vor apărea oportunități de dezvoltare a sectorului zootehnic, ceea ce va conduce la o diversificare a industriei procesatoare și totodată la lărgirea piețelor/segmentelor de desfacere. Aceasta din urmă va comporta însă investiții mai mari în infrastructura de producție, fiind necesare structuri de sprijin a acestor tipuri de afaceri.

Dezvoltarea sectorului primar și a industriei procesatoare în municipiul Fetești vine în concordanță cu politicile de dezvoltare al localităților învecinate care pun un accent deosebit pe dezvoltarea sectorului agricol. Localități din județul Ialomița, precum Bordușani, Bucu, Ciulnița, Cosâmești, Făcăeni, Gheorghe Lazăr, Giurgeni, Gura Ialomiței, Mărculești, Mihail Kogălniceanu, Movila, Ograda, Platonești, Săveni, Scînteia, Stelnica, Sudiți, Țândărei, Valea Ciorii, Vlădeni sunt partenere în **GAL Danubius Ialomița - Brăila**. În condițiile în care există un potențial ridicat al dezvoltării agricole și agro-alimentare, municipiul Fetești poate reprezenta un centru ce polarizează resursele existente în zonă.

Totodată, dezvoltarea industriei procesatoare poate beneficia de potențialul de care dispune municipiul Fetești prin poziționarea strategică și accesul la trei tipuri de transport: rutier (autostrada A2 București Constanța), feroviar (magistrala 800 - București - Constanța) și fluvial (brațul Borcea). Dezvoltarea unor centre logistice, spații de producție și depozitare, împreună cu realizarea unui port constituie premise importante în dezvoltarea sectorului industrial.

Scenariul 2: Valorificarea prin turism resurselor naturale și antropice prin turism. Acest scenariu presupune valorificarea poziționării favorabile lângă Brațul Borcea. În acest caz, amenajarea portului turistic reprezintă elementul cheie, însă trebuie avut în vedere că acesta nu reprezintă decât o facilitate de acces.

De aceea, acest scenariu presupune realizarea unor investiții turistice, în special provenind din mediul privat, în domeniul agrementului și, în mod particular, în domeniul pescuitului sportiv.

Din partea administrației publice, acest scenariu trebuie susținut prin investiții în reabilitarea infrastructurii rutiere, de transport public, reabilitarea și valorificarea corespunzătoare a patrimoniului istoric și cultural, dezvoltarea spațiilor adecvate activităților culturale și turistice (Muzeul Municipal, Casa de Cultură etc.) și

dezvoltarea serviciilor publice care pot spori confortul turiștilor și, bineînțeles, a cetățenilor municipiului.

Realizarea portului turistic și reabilitarea, amenajarea Muzeului Municipal și altor puncte de interes local pot spori specificul dunărean al municipiului în context turistic.

Acest scenariu, comportă însă un nivel mai ridicat de risc, datorită investițiilor necesare, a nivelului de dezvoltare a mediului de afaceri local și a pregătirii forței de muncă în domeniul turistic.

Scenariul 3: Dezvoltarea economică pe baza resurselor naturale și antropice.

Acest scenariu presupune combinarea primelor două scenarii și poate reprezenta cheia dezvoltării durabile a municipiului Fetești, datorită:

- Diversificării activității economice și reducerea vulnerabilității date de dezvoltarea pe o singură direcție;
- Diminuării caracterului sezonier al locurilor de muncă;
- Creșterii atractivității municipiului ca ofertă de locuri de muncă și diminuarea migrației locuitorilor spre alte zone care oferă alte tipuri de locuri de muncă;
- Angrenării și celorlalte sectoare economice de activitate.



13. Consultări publice

Procesul consultărilor publice

Activități de consultare publică întreprinse

În cadrul procesului de elaborare al Strategiei de dezvoltare, au fost derulate următoarele tipuri de activități de consultare publică:

- Consultare publică prin intermediul sondajelor de opinie;
- Consultarea publică prin intermediul chestionarelor nestructurate;
- Consultarea publică prin intermediul întâlnirilor publice;

Activitatea de actualizare a Strategiei a vizat implicarea comunității în procesul de planificare strategică prin consultările și dezbaterile publice organizate în municipiul Fetești, dar și prin intermediul consultării publice online.

Prin intermediul consultărilor publice s-au validat, corectat, modificat și completat datele statistice privind situația municipiului și s-au identificat problemele cu care municipiul și locuitorii săi încă se confruntă.

Un accent deosebit s-a pus pe identificarea de noi proiecte ce pot fi dezvoltate în noua perioadă de programare 2014-2020, luându-se în considerare acțiunile implementate deja în perioada 2010-2016.

În cadrul întâlnirilor, la care au participat reprezentanți ai instituțiilor publice și locale, au fost analizate principalele probleme ale comunității în vederea stabilirii priorităților de dezvoltare socio-economică a municipiului Fetești.

Dezbaterile au vizat dezvoltarea municipiului în context regional, prin potențialul de care acesta dispune, dar și prin prisma necesităților locuitorilor săi, în vederea creșterii calității vieții.

Varianta actualizată a Strategiei de dezvoltare a Municipiului Fetești este rezultatul unui proces complex, cumulând rezultatele obținute în procesul de consultare publică al variantei inițiale realizat în anul 2010 și rezultatele obținute în urma diverselor tipuri de analize realizate în anul 2016.

Rezultatele consultărilor publice

Toate rezultatele consultărilor publice au fost integrate în textul prezentei Strategii. Procesul de consultare publică a avut o contribuție notabilă în stabilirea profilului strategic al municipiului Fetești, în formularea priorităților de dezvoltare precum și în identificarea de proiecte concrete în domeniul dezvoltării sociale și economice a municipiului Fetești.

În planul atingerii obiectivelor generale ale proiectului, consultările publice au constituit un foarte bun exercițiu al administrației publice locale în domeniul planificării strategice, cât și un prilej de identificare a unor posibile viitoare parteneriate public-private.

Editor: Municipiul Fetești

Str. Călărași nr. 595, Bl. CFR3, Sc. A, Et. II, III, Fetești, județul Ialomița

Tel: +4 0243 364 410; Fax: +4 0243 361 206; www.primariafetesti.ro, contact@primariafetesti.ro

Data publicării: noiembrie 2016

Drepturile de autor asupra acestei publicații sunt rezervate Municipiului Fetești. Publicația sau părți ale acesteia pot fi reproduse numai cu permisiunea acesteia.