

Consiliul Local al
Municipiului Fetești

AUDITUL SITUAȚIEI ACTUALE
actualizarea Strategiei de Dezvoltare a
Municipiului FETEȘTI
2010 – 2020
varianta consultativă

CUPRINS

REZUMAT	1
1. CADRUL GENERAL	1
2. DEMOGRAFIE ȘI FORȚA DE MUNCĂ.....	1
3. TERENURI ȘI LOCUINȚE	1
4. INFRASTRUCTURA ȘI ECHIPAREA TERITORIULUI.....	1
5. SERVICII PUBLICE	1
6. DEZVOLTARE ECONOMICĂ.....	1
7. CALITATEA FACTORILOR DE MEDIU ȘI SURSE DE POLUARE.....	1
8. PROFILUL STRATEGIC AL MUNICIPIULUI FETEȘTI.....	1
9. ANALIZA SWOT	1



REZUMAT



1. Prezentare generală

Menționat istoric încă din 1528, Feteștiul devine comună în 1868, oraș în 1934 și este declarat municipiu în 1995.

Este situat în sud-estul României, în județul Ialomița, ocupând o poziție de contact între Câmpia Bărăganului și Valea Dunării.

Datorită poziției sale, are un climat temperat, cu un pronunțat grad de continentalism, caracterizat prin contraste mari de la vară la iarnă. Poziția și relieful favorizează, pătrunderea maselor de aer rece continental de origine euro-asiatică iarna, iar vara, maselor de aer foarte cald, fierbinte și uscat, din Asia ori Mediterana și Africa, ceea ce imprimă acestei zone o notă specifică de ariditate.

Municipiului Fetești se bucură de o accesibilitate ridicată datorită poziționării pe cursul inferior al Dunării și existenței unor importante căi de comunicații terestre care îl străbat: autostrada A2 (București-Constanța), DN3A (Lehliu-Fetești), DN3B (Călărași-Giurgeni), magistrala feroviară București – Constanța (800) care se intersectează cu linia ferată 702.

Principalele centre urbane din proximitate sunt: București (150 km), Constanța (80 km), Slobozia (60 km) și Călărași (50 km).

Așezare polinucleară, din punct de vedere administrativ, municipiul Fetești este alcătuit din 5 cartiere: Fetești Oraș, Fetești Gară, Colonisti, Vlașca și Buliga.

Principalele resurse naturale sunt reprezentate de către terenurile agricole (peste 8.000 ha) favorabile agriculturii, Brațul Borcea care are o lungime de peste 9 km pe teritoriul municipiului, flora și fauna (în special cea piscicolă).

Podurile Dunărene dintre Fetești și Cernavodă (A. Saligny) reprezintă principalele resurse antropice. De asemenea, pot fi amintite Muzeul Municipal și Biserica Sf. Nicolae.

2. Demografie și forță de muncă

Populația după domiciliu a municipiului Fetești, la 1 ianuarie 2016, este de 34.263 persoane (aproximativ 25,5% din populația urbană a județului), aceasta înregistrând o scădere constantă în perioada 2002-2009.

Densitatea populației este de 355,6 locuitori/km² (2.897,0 locuitori/km² intravilan).

Structura pe localități componente, conform Recensământului Populației și Locuințelor din anul 2011, era următoarea: 64,2% - Fetești-Gară, 25,3% - Fetești-Oraș, 7,2% - Vlașca și 3,3% - Buliga.

Populația de etnie română reprezintă 83,6% din total, cea de etnie rromă, 5,4% și restul de 0,2% sunt persoane de alte etnii.

Vârsta medie a persoanelor de gen masculin este de 38,0 ani, cea a persoanelor de gen feminin este de 40,8 ani, vârsta medie a populației situându-se în intervalul cincinal 35 – 39 de ani.

Durata medie a vieții, la nivelul județului Ialomița, în perioada 2008-2015 a crescut. În 2015 durata medie a vieții este de 74,2 ani pentru ambele sexe, respectiv de 70,5 ani pentru bărbați și de 78,1 ani pentru femei.

În perioada 2014-2015, rata natalității este inferioară ratei mortalității, înregistrându-se un spor natural negativ de minus 100 persoane.

Soldul schimbărilor de domiciliu este negativ în perioada 2008-2014, înregistrând o valoare de -1.378 persoane.

Numărul mediu de salariați din municipiul Fetești a fost, în anul 2014, de 4.710 persoane, reprezentând 11,6% din salariații de la nivelul județului Ialomița, conform INS.

Principalele activități ale economiei naționale, după numărul salariaților din 2012, sunt comerț – 28,9%, industrie – 26,7%, agricultură, silvicultură și pescuit – 16,2%, transport și depozitare – 9,9%, construcții – 6,6% și activități de servicii administrative și activități de servicii suport – 5,0%

În anul 2014, câștigul salarial mediu net lunar de la nivelul județului Ialomița avea o valoare de 1.362 lei/persoană, cu 228 lei/ persoană mai ridicat comparativ cu valoarea înregistrată în decembrie 2009.

Rata șomajului, la nivelul județului, a înregistrat o tendință ascendentă în perioada 2008 – 2014, în care aproape s-a dublat (în anul 2008 era de 4,9%). La nivelul municipiului Fetești, numărul mediu a șomerilor înregistrați în anul

2015 a fost de 628 persoane, în scădere cu 22,6% comparativ cu anul precedent și cu 42,2% față de anul 2010.

3. Terenuri și fond locativ

Municipiul Fetești deține 2,3% din suprafața totală a județului, întinzându-se pe o suprafață de 10.119 hectare, din care 8.362 hectare reprezintă teren agricol și 1.757 hectare teren neagricol.

Suprafața intravilană a municipiului este de 1.242 ha (12,3%), conform datelor furnizate de către Institutul Național de Statistică (anul 2014). Din totalitatea suprafeței municipiului, 7,7% (775 ha) este ocupat de construcții, 4,7% (480 ha) din teren este ocupat de căi de comunicații și căi ferate; terenurile ocupate de apă dețin 2,5% (249 ha) din suprafața totală, și terenurile acoperite de păduri și altă vegetație forestiră dețin o pondere de 2,1% (210 ha); suprafața terenurilor degradate și neproductive este de 0,4% (43 ha).

Fondul locativ al municipiului Fetești cuprinde 12.000 locuințe, reprezentând 10,5% din fondul locativ al județului Ialomița în anul 2015, conform datelor furnizate de Institutul Național de Statistică.

Suprafața locuibilă totală este de 658.634 mp, revenind în medie 54,9 mp/locuință.

În perioada 2001-2009 s-au recepționat, în municipiul Fetești, două ansambluri de locuințe prin programul de construcții de locuințe pentru tineret, destinate închirierii, al Agenției Naționale pentru Locuințe. Blocurile

sunt de tip S+P+2E+M și P+2E, de 34, respectiv 60 unități de locuit.

În prezent există 89 de locuințe, în cartierul Fetești Gară, cu o suprafață cuprinsă între 49-64 mp și cu 1-2 camere, destinate tinerilor, din cadrul programului derulat de Agenția Națională pentru Locuințe.

4. Infrastructura și echiparea teritoriului

Străzile orășenești din Fetești au o lungime de 135 km, din care 45 km (33,3%) sunt străzi orășenești modernizate. Pe categorii de îmbrăcămînți, 32,2% sunt asfaltați, 14,0% sunt de macadam și 53,7% sunt străzi de pământ

Sursa de apă potabilă este reprezentată de apa subterană cantonată la adâncimi cuprinse între 80 și 100 m, captată printr-un număr de 17 foraje, cu o capacitate de 7.500 mc per zi. Rețeaua de distribuție a apei potabile a municipiului Fetești are o lungime de aproximativ 140,3 km și este realizată subteran, sub trama stradală.

Lungimea totală simplă a rețelei de canalizare este de aproximativ 19 km, fiind deservită doar zona centrală a cartierului Fetești Gară. În cursul anului 2016 a fost finalizată stația de epurare, având o capacitate de epurare de 3.321 mii mc.

Amenajări hidroameliorative. Există două diguri cu rol de apărare împotriva inundațiilor pe brațul Borcea: **Dig Fetești** (iepuresc) **L I** (L=8,8 km, h=3 m, lc=3 m) și **dig Fetești** (inelar) **L II** (L=4,2 km, h=3 m, lc=2.5m).

Rețeaua de alimentare cu gaz are o lungime de 32,8 km, deservește cartierul Fetești Gară și este alimentată din magistrala de transport gaze de înaltă presiune Slobozia-Călărași.

Sistemele de încălzire utilizate în prezent în municipiul Fetești sunt diferite, în funcție de condițiile existente în fiecare cartier: **încălzire centralizată** (zonă blocuri Fetești Gară), **încălzire centrală** (cartierul Fetești Gară – blocuri de locuințe, instituții publice și alte clădiri bransate la rețeaua de distribuție gaze naturale), **încălzire locală cu centrale funcționând cu gaze naturale** (în Fetești Gară unde funcționează distribuția centralizată a gazelor naturale) și **încălzire locală cu sisteme funcționând cu combustibili solizi** (utilizată în celelalte cartiere).

Rețeaua de alimentare cu energie electrică acoperă întreg teritoriul locuit al municipiului, peste 96% dintre gospodăriile populației fiind conectate la rețea.

În domeniul tehnologiei informației și telecomunicațiilor, Feteștiul dispune de rețea de telefonie fixă prin centrale digitale, rețele de telefonie mobilă, acces la internet, servicii poștale internaționale.

În ceea ce privește salubritatea și gestiunea deșeurilor există un număr de 17 platforme de colectare a deșeurilor municipale, stație de transfer și punct de colectare a deșeurilor electrice și electronice.

5. Servicii publice

Utilități publice

SC RAJA SA furnizează servicii în domeniul alimentării cu apă potabilă și canalizare; aceasta este o societate pe acțiuni cu acționar unic Consiliul Local.

Municipiul Fetești este asociat la ADI (Asociația de Dezvoltare Intercomunitară) Apă - Canal RAJA Constanța, înființată în anul 2008 cu scopul dezvoltării de proiecte ce privesc infrastructura.

Aproximativ 71,8% dintre locuințele convenționale sunt conectate la rețeaua de alimentare cu apă însă, în ceea ce privește rețeaua de canalizare, aceasta deservește mai puțin de jumătate dintre gospodăriile populației.

La finalul anului 2009, se înregistrau un număr de 8.190 bransamente la rețeaua de distribuție a apei potabile.

Operatorul economic ce se ocupă cu furnizarea-distribuția gazelor naturale în municipiul Fetești este SC GDF-SUEZ Energy Romania SA. Rețeaua de alimentare este disponibilă doar în cartierul Fetești Gară.

În ceea ce privește alimentarea cu energie electrică, aproximativ 96% dintre gospodăriile populației sunt conectate la rețea.

Rețeaua de iluminat public are o lungime de 114 km (59 km pe drumuri asfaltate, 17 km pe drumuri pietruite și 38 km pe drumuri de pământ), asigurând iluminarea principalelor străzi din municipiu în proporție de aproape 100%.

Transportul public local de călători este operat de Transbus SA, cu acționar unic Consiliul Local al Municipiului Fetești.

Acesta se desfășoară pe 4 trasee, cu o lungime aproximativă de 22 km, și asigură legătura cartierelor Coloniști, Vlașca, Buliga și Fetești Oraș cu cartierul Gară.

Asistență socială

Conform datelor furnizate de către Primăria municipiului Fetești, la sfârșitul anului 2015, figurau 1.359 persoane care beneficiau de ajutoare / indemnizații / stimulente sociale. Cel mai ridicat număr de prestații sociale (de 433 de persoane - 31,9% din totalul beneficiarilor de prestații sociale de la nivelul municipiului) este alocat sub forma alocației de stat.

În municipiul Fetești figurează, ca furnizori acreditați de servicii sociale: Organizația pentru copii și adulți cu nevoi speciale „Trebuie”, Fundația umanitară Sfântu Nicolae, Protoieria Fetești - Biroul de asistență socială, ANCAAR - Filiala Fetești și Casa de tip familial Gabriela.

Siguranță și ordine publică. Serviciul Siguranța Cetățeanului și Ordine Publică, este un compartiment funcțional din cadrul structurii organizatorice a Primăriei municipiului Fetești.

În anul 2015, în municipiul Fetești erau înregistrați 18 agenți de poliție, 21 agenți comunitari și 10 jandarmi. Pentru intervenții în situații de urgență funcționează la nivel de municipiu Garda Nr. 3 de Intervenție Fetești,

subordonată Detașamentului de Pompieri Slobozia, din cadrul Inspectoratului pentru Situații de Urgență „Barbu Catargiu” al județului Ialomița.

Aceasta este o subunitate cu activitate permanentă fiind încadrată cu personal de specialitate și dotată cu o autospecială pentru stingerea incendiilor, descarcerare și acordarea primului ajutor calificat SMURD. În cursul anului 2015, subunitatea a desfășurat 831 activități de intervenție (91 Intervenții ale Unității pentru Situații de Urgență și 740 cazuri de urgență asistate de SMURD).

Municipiul dispune de două zone destinate comerțului: piața agroalimentară Fetești Gară și piața Gării.

Suprafața spațiilor verzi, în anul 2014, era 45 ha, revenind 12,5 mp pe locuitor. Municipiul dispune de trei parcuri: Parcul Public (11,4 ha), Parcul Central (0,7 ha) și Parcul Trandafirilor (3,9 ha).

Serviciile de salubritate în municipiul Fetești sunt asigurate de către operatorul delegat SC Urban SA.

Deșeurile municipale sunt depozitate temporar la stația de transfer din Fetești și sunt transportate și depozitate în Depozitul Conform zonal din Slobozia ce aparține agentului economic SC Vivani Salubritate SA.

Învățământ și cultură

În municipiul Fetești, rețeaua unităților de învățământ este formată din 14 unități, din care 4 grădinițe, 7 școli din

învățământul primar și gimnazial și 3 licee.

Populația școlară, în anul școlar 2014-2015 a fost de 5.432 elevi, din care: 42 elevi înscriși în învățământul antepreșcolar, 698 copii înscriși la grădinițe, 1.455 elevi învățământ primar, 1.194 elevi învățământ gimnazial, 1.920 elevi învățământ liceal, și 123 elevi în învățământ profesional.

Personalul didactic era format (an școlar 2014-2015) din 309 cadre didactice: 2 în învățământul antepreșcolar (0,6%), 44 (14,2%) în învățământul preșcolar, 68 (22,0%) în învățământul primar, 79 (25,6%) în învățământul gimnazial și 116 (36,6%) în învățământul liceal.

Servicii de sănătate

Sectorul public de sănătate din municipiul Fetești cuprindea în 2014 următoarele unități: spitalul municipal care dispune de un număr de 152 paturi; 1 dispensar medical; 1 cabinet medical școlar; 13 cabinete medicale individuale (medici de familie); 1 ambulatoriu spital; 9 cabinete stomatologice; 5 cabinete medicale de specialitate; 3 laboratoare medicale; 1 laborator de tehnică dentară și 1 farmacie.

În sectorul privat de sănătate funcționează 1 cabinete medicale individuale de familie, 1 cabinete medicale de specialitate, 1 cabinete stomatologice, 1 laborator medical și 9 farmacii.

Personalul medical era format din 31 medici (15 medici de familie), 11 medici stomatologi și 172 persoane - personal

mediu sanitar. La 10.000 locuitori, revin 8,6 medici, 2,8 medici stomatologi, 5,3 farmaciști și 35,3 persoane, personal mediu sanitar.

6. Dezvoltare economică

În Fetești, la sfârșitul anului 2015, numărul întreprinderilor active din punct de vedere juridic era de 522, reprezentând 10,4% din totalul județean.

Densitatea întreprinderilor active (societăți comerciale) la 1.000 de locuitori este, la nivelul municipiului, de 14,6‰, valoare inferioară mediei județene de 17,0‰ și aproape jumătate din densitatea întreprinderilor de la nivel național (29,3‰).

Numărul înmatriculărilor de societăți comerciale, raportat la anul 2008 (103 înmatriculări), a scăzut cu 50,5% în 2009 (51 înmatriculări) și cu 51,5% în 2015 (50 înmatriculări). În 2015 se înregistrează un număr de 48 înmatriculări persoane fizice, în scădere cu 22,6% față de cel înregistrat în 2008 și cu 28,4% față de anul 2009.

Structura pe clase de mărime a celor 522 agenți economici care au situațiile bilanțiere pentru anul 2015 este următoarea: microîntreprinderi - 91,0%; întreprinderi mici - 7,3% și întreprinderi mijlocii - 1,5%; întreprinderi mari - doar 1 unitate.

Structura pe sectoare de activitate. Agenții economici care activează în sectorul comerțului reprezintă 45,6% din total (238 unități); în sectorul industriei prelucrătoare activează 49 agenți economici (9,4%), în transport și

depozitare - 47 (9,0%), în agricultură, silvicultură și piscicultură - 36 (6,9%) și în sectorul hoteluri și restaurante - 24 (4,6%).

Rezultatele întreprinderilor. În 2015, firmele din municipiul Fetești, aveau un număr de 2.380 angajați și au realizat o cifră de afaceri totală de 318.690.551 lei.

Numărul mediu de angajați pentru o firmă este de 4,6 persoane iar cifra de afaceri medie este de 610.518,3 lei.

Productivitatea muncii, adică cifra de afaceri realizată per angajat, înregistrează o valoare de 133.903,6 lei/salariat lei.

Principalele sectoare economice la nivelul municipiului sunt comerțul, industria și agricultura cu 28,9%, 26,7% și 16,2% din totalul angajaților și, respectiv, 37,2%, 28,6% și 17,3% din cifra de afaceri totală.

Mediul economic al municipiului Fetești prezintă o puternică concentrare, în rândul unui număr redus de companii, atât a numărului de angajați cât și a cifrei de afaceri realizată. Astfel, primele 10 firme după numărul salariaților concentrează 44,4% din totalul salariaților din 2014, iar primele 10 firme în funcție de cifra de afaceri concentrează 56,5% din cifra totală de afaceri de la nivel local.

Agricultura. Suprafața agricolă este de 8.362 ha, din care 7.524 ha terenuri arabile. Solurile sunt favorabile practicării agriculturii, prezentând un potențial ridicat pentru culturile de porumb, floarea soarelui, mazăre, fasole,

rapiță, in ulei, cânepă, tutun, lucernă, pășuni, legume termo și crio.

Mediul natural

Având în vedere că municipiul este situat pe primul tronson al autostrăzii A2 (București – Cernavodă) și este traversat de drumul național DN3A (Lehliu-Fetești) și DN3B (Călărași-Giurgeni), o importantă sursă de poluare a aerului o constituie traficul rutier.

Colectarea și tratarea apelor uzate (menajere și tehnologice) din municipiul Fetești reprezintă o altă problemă de mediu, în condițiile în care rețeaua de canalizare a municipiului are o lungime

de doar 19 km (față de 140,3 km, rețea distribuție apă potabilă).

SC RAJA SA, care are ca domeniu de activitate gospodăria comunală, reprezintă o sursă majoră de poluare a brațului Borcea..

Analizele efectuate, în cursul anului 2014, de către S.G.A. Ialomița, au semnalat depășiri ale limitei de cloruri, sulfați, azotiți, amoniu, fosfați, plumb și azotați pentru 43 de foraje.

Inundațiile provocate în condiții meteorologice deosebite reprezintă o problemă de mediu importantă. Pe malul brațului Borcea există 2 diguri de apărare: dig Fetești L I și dig Fetești L II (H 3m).

Obiectivele aflate în zonele de risc la inundații sunt: 3 obiective economice; 156 gospodării; teren arabil 159 ha; pădure 565 ha; islaz 500 ha; 6,8 km rețele energie electrică; 6,8 km căi de comunicație.

Principalele cauze de poluare ale solurilor sunt reprezentate de aplicarea de îngrășăminte, pesticide, insecticide.

În ceea ce privește gestiunea deșeurilor, principalele probleme de mediu sunt reprezentate de depozitarea necontrolată în locuri nepermise și lipsa unor platforme de compost pentru deșeurile organice, biodegradabile din gospodării.



1. CADRUL GENERAL

Așezare geografică și accesibilitate

Municipiul Fetești se află în sud-estul județului Ialomița, teritoriul său administrativ fiind mărginit de cel al comunelor Movila, Bordușani și Stenica la nord-vest, nord și est și Brațul Borcea, județul Călărași la est, sud și vest.

La nivel național, este situat în sud-estul României, în județul Ialomița, între capitala țării, București, și Constanța, la 150 km și respectiv 80 km distanță pe sosea.

În Europa, se află pe cursul inferior al Dunării (sud-estul Europei Centrale), fluviu care formează împreună cu Rinul și cu canalele pe care le completează (Dunăre-Main-Rin, Dunăre-Marea Neagră) cea mai importantă arteră navigabilă europeană (Marea Neagră-Marea Nordului).

Coordonatele geografice ale Municipiului Fetești sunt: 44°20'13"-44°27'13" latitudine nordică și 27°43'26"-27°52'49" longitudine estică

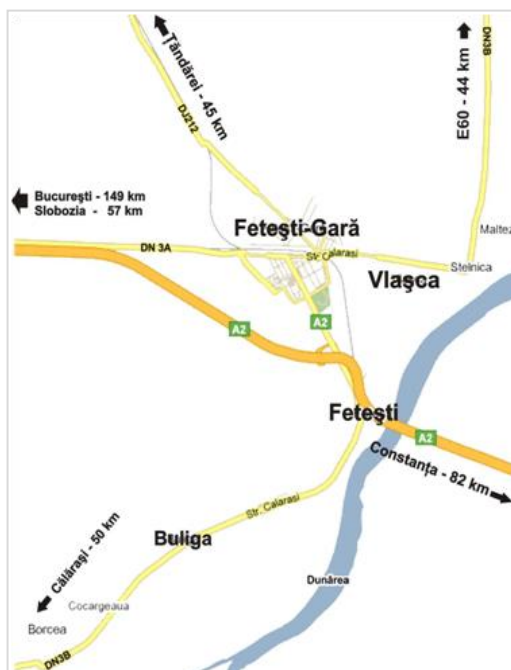
La scară regională se observă că acesta are o poziție de contact între Câmpia Bărăganului și Valea Dunării, poziție a cărei valoare a fost puternic modificată de realizarea unor importante căi terestre de comunicații.

Accesibilitate feroviară se realizează prin intermediul Stației S.N.C.F.R. Fetești, municipiul fiind străbătut de magistrala feroviară București-Constanța (magistrala 800) ce se intersectează cu linia ferată (702) ce leagă o parte din estul Munteniei și Moldova cu Marea Neagră.

Municipiul se bucură de o bună **accesibilitate rutieră**, fiind un important centru urban situat pe primul tronson (București-Cernavodă) al autostrăzii A2 care va lega capitala de Constanța. De asemenea, se află la intersecția a două artere rutiere de rang național, DN3A (Lehliu-Fetești) și DN3B (Călărași-Giurgeni), și DJ212 (Fetești-Țândărei).

Distanțele, pe cale rutieră, până la principalele centre urbane din zonă sunt următoarele:

- București – 150 km (A2);
- Constanța – 80 km (A2);
- Slobozia – 57 km (A2);
- Călărași – 50 km (DN3B);
- Țândărei – 45 km (DJ212);



Fiind situat pe cursul inferior al Dunării (Brațul Borcea, coridorul VII pan european de transport) municipiul se bucură de accesibilitate și pe cale fluvială.

Accesibilitate aeriană. Distanța relativ redusă față de capitală (aproximativ 150 km) și existența autostrăzii A2 îi asigură o accesibilitate aeriană relativ facilă prin intermediul Aeroportul Internațional București.

Istoric

Cel mai vechi document cunoscut ce se referă la moșia Fetești, este hrisovul lui Radu de la Afumați datat la 21 aprilie 1528.

Feteștii devine comună în anul 1868 și în 1901 se formează satul Vlașca. Legea agrară din 1923 a produs schimbări noi în evoluția teritorială a Feteștiiului, prin împroprietărirea unor familii ce proveneau din județul Buzău, luând ființă satul Coloniști; în 1925 satul Buliga este transferat comunei Fetești.

O dată cu darea în folosință a căii ferate București-Constanța, în jurul stației CFR apare o nouă așezare care, dezvoltându-se continuu, va intra în componența Feteștiiului în 1934.

Ca urmare a dezvoltării sale ca centru de schimb și nod de transporturi Feteștii devine oraș în 17.06.1934.

În anul 1968 s-a trecut la organizarea județelor, orașul Fetești intrând în componența județului Ialomița iar în anul 1995 este declarat municipiu.

Organizare administrativă

Așezare polinucleară, Municipiul Fetești este alcătuit din mai multe localități înșirate pe o lungime de 5 km pe malul stâng al Borcei la contactul cu lunca Dunării – Buliga, Fetești Oraș și Vlașca, și una mai nouă, situată spre nord, în apropierea nodului feroviar Fetești-Gară – Fetești Gară și Coloniști, unde sunt concentrate instituțiile administrative, social – culturale și principalele unități economice.

La recensământul populației din 2011, populația totală a municipiului era de 30.217 persoane din care, pe localități componente: Fetești Oraș – 7.650 (25,3%), Fetești Gară (inclusiv Coloniști) – 19.395 (64,2%), Vlașca – 2.163 (7,2%) și Buliga – 1.009 (3,3%).

Suprafață și relief

Municipiul Fetești are o suprafață totală de 10.119 ha, din care 1.242 ha în intravilan (12,3%) și 8.877 ha extravilan; din suprafața extravilană 8.362 ha reprezintă suprafața agricolă (94,2%) și 515 ha alte folosințe.

Teritoriul localității se suprapune pe două unități naturale cu însușiri diferite (relief, climă, ape, vegetație, faună, soluri) numite Câmpul Hagieni și Balta Borcei (Ialomiței). Poziția de contact dintre cele două unități de relief cu resurse variate și complementare, ca și vecinătatea cu fluviul Dunărea sunt favorabile.

Clima

Teritoriul orașului Fetești face parte din punct de vedere climatic dintre ținuturile limitrofe Văii Dunării de la periferia estică a Câmpiei Bărăganului. Specificul climei Municipiului Fetești se aseamănă cu specificul întregii părți de est a județului Ialomița.

Datorită poziției sale, județul Ialomița și municipiul Fetești au un climat temperat, cu un pronunțat grad de continentalism, caracterizat prin contraste mari de la vară la iarnă. Poziția și relieful favorizează, pătrunderea maselor de aer rece continental de origine euro-asiatice iarna, iar vara, a maselor de aer foarte cald, fierbinte și uscat, din Asia ori Mediterana și Africa, ceea ce imprimă acestei zone o notă de ariditate.

Temperaturi. În perioada 1993-2008, la stația meteorologică Fetești, s-au înregistrat valori medii anuale ale temperaturii aerului cuprinse între 10,1°C și 12,8°C, valoarea medie anuală, în acest interval, fiind de 11,5°C. Luna cea mai rece este ianuarie, când valoarea medie a temperaturii coboară sub -2°C (minima -4,7°C) iar luna cea mai caldă este iulie, în care valorile medii variază în jurul a 23°C (maxima 26,2°C).

Teritoriul municipiului beneficiază de un potențial caloric ridicat, de circa 125 kcal/cm², aceasta fiind o consecință firească a duratei prelungite de strălucire a soarelui, care însumează anual 2.000 de ore din care circa 1.500 se realizează în semestrul cald, aprilie – septembrie.

Precipitațiile. Teritoriul Municipiului Fetești se află sub influența maselor de aer de origine continentală oceanică și mediteraneană. Cantitatea medie anuală de precipitații înregistrată la stația meteorologică Fetești este cuprinsă între 272 și 744 mm (1993-2008) cu valoare medie multianuală de 510 mm.

În timpul anului, precipitațiile înregistrează un maxim la sfârșitul primăverii și începutul verii (lunile mai-iunie). În restul lunilor de vară, valoarea precipitațiilor scade având un minim în lunile august și septembrie. Ploile de toamnă sunt de lungă durată, iar în sezonul rece, precipitațiile au un caracter mixt, ploi, lapoviță și ninsoare.

Indicele de ariditate are valori mici (sub 22), iar fenomenele de uscăciune și secetă sunt intense.

O altă trăsătură caracteristică a climei o formează **regimul vânturilor**. Acest ținut apare ca un culoar climatic între Podișul Dobrogei și Câmpia Bărăganului, ce orientează vânturile reci din nord.

La Fetești, vânturile au ca direcții dominante N și V. Vânturile din sectorul nordic sunt predominante în intervalul februarie-octombrie (cu frecvențe cuprinse între 12-21 %), iar în intervalul noiembrie-ianuarie predominante sunt vânturile din vest. Iarna este dominant crivățul, iar vara bate suhoveiul (2-6 zile/an).

Dintre fenomenele climatice caracteristice se remarcă înghețul, bruma și viscolul, în perioada rece, seceta, roua și grindina, în perioadele calde ale anului.

Schimbări climatice

Biodiversitatea este afectată de schimbările climatice, cu consecințe negative pentru umanitate. În același timp, biodiversitatea, prin serviciile de ecosistem pe care le susține, are o contribuție importantă atât la atenuarea, cât și la adaptarea la schimbările climatice. Cu alte cuvinte, conservarea și gestiunea adecvată a biodiversității este o chestiune critică în privința schimbărilor climatice.

Potrivit scenariilor de schimbare a regimului climatic efectuate de Administrația Națională de Meteorologie pentru perioada 2001-2030, proiecțiile schimbărilor temperaturii medii lunare a aerului realizate cu ajutorul modelelor statistice arată semnalul de creștere a temperaturii aerului, cu unele diferențe în intensitatea semnalului. Pentru perioada 2001-2030, față de 1961-1990, se proiectează o creștere a temperaturii medii lunare a aerului mai mare în lunile noiembrie-decembrie și în perioada caldă a anului (mai-septembrie), de aproximativ 1oC, valori ceva mai ridicate (pană la 1.4 oC -1.5 oC) fiind la munte, în sudul și vestul țării. În perioada rece a anului încălzirea nu depășește 1oC.

Încălzirea medie anuală, la nivelul întregii țări, este cuprinsă între 0.7 oC și 1.1 oC, cele mai mari valori fiind în zona montană.

Variabilitatea climatică va avea efecte directe asupra agriculturii, silviculturii, gospodăririi apelor, sectorului rezidențial și de infrastructură,

determinând modificarea perioadelor de vegetație și deplasarea liniilor de demarcație dintre păduri și pajiști, creșterea frecvenței și intensității fenomenelor meteorologice extreme (furtuni, inundații, secete). Agricultură reprezintă cel mai vulnerabil sector la efectele schimbărilor climatice. În zonele împădurite, joase și deluroase, se preconizează o scădere considerabilă a productivității pădurilor după anul 2040, datorită creșterii temperaturilor și a scăderii volumului precipitațiilor.

Resurse naturale

Solurile. Sunt în marea lor majoritate favorabile agriculturii și constituie una dintre principalele resurse naturale ale județului Ialomița și ale municipiului Fetești.

Principalele categorii de soluri de pe teritoriul județului Ialomița sunt reprezentate de către cernoziomuri (193.000 ha.), soluri aluviale (36.000 ha.), cambice (25.000 ha.), brun – roșcat (1.000 ha.) și soluri sărăturate – solonceacuri și solonețuri (800 ha.) și altele, majoritatea fiind favorabile agriculturii.

De altfel, conform Direcției pentru Agricultură și Dezvoltare Rurală Ialomița, în 2008, aproximativ 55% din terenurile agricole ale județului se încadrau în clasa I și 16% în clasa II de fertilitate a solurilor. Terenurile cu soluri încadrate în clasa III de fertilitate reprezentau 7%, cele din clasa IV, 15% și cele din clasa V, 7%.

Ape de suprafață. În zona de est și sud-est a municipiului Fetești se află Brațul Borcea - parte a fluviului Dunărea.

Lungimea lui este de peste 9 km pe teritoriul municipiului, iar lățimea depășește în unele locuri 550 m.

Adâncimea brațului diferă de la un loc la altul, ea variind între 5,4 m și 20,3 m.

Alimentarea fluviului este predominant navo-pluvială (40-60%). Debitul mediu anual reprezintă cca. 61% din cel al Dunării, în acest sector, fiind de cca. 3.600 m³/s.

Apele freatice. Apele freatice sunt acumulate la baza loessului, urmarea fiind adâncimea mare la care se găsesc (uneori peste 30 m).

În sectorul luncii stratul freatic se află la 0-2 m, în părțile mai joase ale ei, și la 2-5 m în cele mai înalte.

Apele subterane de adâncime. În zona municipiului Fetești importanță hidrogeologică au depozitele cuaternare.

Acviferul sub presiune cantonat în pietrișurile de Frățești are adâncimea de 70-100 m și sunt ape potabile datorită calităților privind duritatea, conținutul de minerale și de săruri.

Stratele acvifere de adâncime constituie sursa de apă potabilă a municipiului.

Flora și vegetația. Pe teritoriul municipiului Fetești se întâlnește o vegetație spontană de stepă și de luncă.

Pajiștile de stepă sunt o raritate în prezent, unele specii de plante de stepă întâlnindu-se în locuri mai greu accesibile (râpe, versanți), de-a lungul căilor de comunicație (drumuri, căi

ferate) și al canalelor de irigație sau în unele sectoare ale parcurilor. Producția de biomasă a acestor pajiști este redusă (1,5 – 2t/ha/an).

Pajiștile de luncă sunt mult mai bogate prin compoziția floristică dar și prin producția de biomasă (12t/ha/an). În unele sectoare ale luncii pajiștea a fost înlocuită de culturi agricole.

Zăvoaiele naturale au fost defrișate, cele actuale fiind rezultatul plantărilor. Un asemenea zăvoi este în dreptul cartierelor Buliga și Fetești-Oraș (Pădurea Roșu). Specii prezente: plop alb, plop negru, frasin verde, ulm, mojdrean.

În dreptul cartierului Vlașca, acolo unde lunca externă se îngustează până la dispariție, există o mică plantație de plopi euro-americani.

Pentru prevenirea și diminuarea eroziunii torențiale au fost terasați unii versanți de loess pe care s-a sădit o plantă numită popular sălcioară. Plantațiile de sălcioară se regăsesc în cartierul Vlașca pe versantul Văii Dunării.

Pădurile și tufărișurile de pe teritoriul municipiului Fetești au o suprafață de 253,1 ha.

Plante medicinale din flora spontană sunt: cicoarea, coada șoricelului, macul de câmp, măceșul, mușețel, păducel, pir, salcie albă, traista ciobanului, etc.

Fauna zonei teritoriale a municipiului Fetești este una de stepă. Dintre speciile caracteristice stepei menționăm: mamifere (dihorul de stepă, hârciogul),

reptile (șopârla de stepă, vipera de stepă), nevertebrate (lăcuste, fluturile de sidef, fluturile cu ochi de păun, s.a.), batracieni (broasca săpătoare, broasca râioasă verde), păsări (prepețița, potârnichea, ciocârlanul moțat, cioara de semănătură, granguri).

În lunca Dunării se întâlnesc: mamifere (vidra, nurca), batracieni și păsări (egreta mică, stârcul cenușiu, prundărași, s.a.).

În Brațul Borcea fauna piscicolă este variată și include specii migratoare de mare (morunul, păstruga, scrumbia de Dunăre), specii de apă curgătoare (scobar, clean, mreană, cega), specii semimigratoare (crap, platică, șalău).

Resurse antropice

Sunt generate de fenomenele antropice datorate acțiunii omului cu urmări asupra reliefului, vegetației și climei. Aceste resurse includ toate categoriile de bunuri mobile și imobile care au fost realizate de-a lungul evoluției istorice a societății umane.

La nivelul municipiului Fetești, principalele resurse antropice sunt reprezentate de:

- **Podurile Dunărene dintre Fetești și Cernavodă** - au fost construite între anii 1890-1895 pe baza proiectului inginerului Anghel Saligny (1854-1925). Lungimea totală este de 4.087 metri, fiind astfel, la vremea inaugurării, cel mai lung complex de poduri feroviare din Europa continentală și al patrulea din lume;

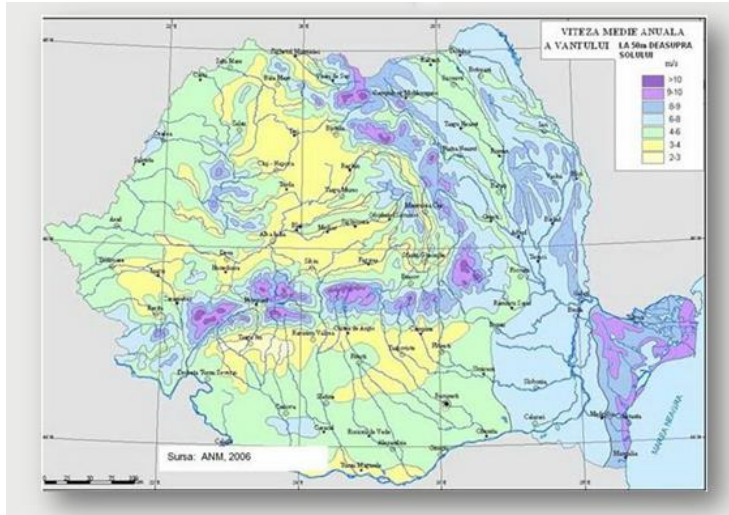
- **Muzeul Municipal** - Arheologie, Istorie, Numismatică, Etnografie;

- **Biserica Sf. Nicolae** construită în anul 1884, reprezintă principalul monument istoric și de arhitectura religioasă din oraș.

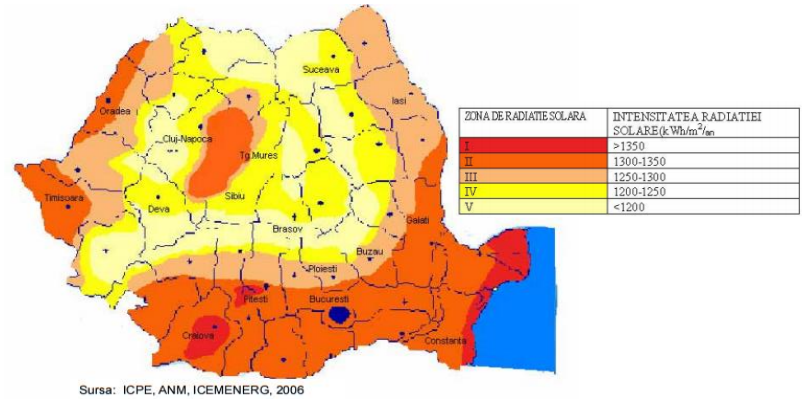
Surse de energie regenerabile

Județul Ialomița se încadrează în zonele cu potențial ridicat de producere a energiei solare, radiația solară fiind cuprinsă între 1.400 kWh/m²/an.

Harta eoliană a României cuprinde vitezele medii anuale calculate la înălțimea de 50 m deasupra solului. Județul Ialomița reprezintă o zonă cu potențial eolian ce poate fi utilizat în mod rentabil, viteza medie anuală a vântului situându-se în jurul a 6 m/s.



Distribuția vitezei medii anuale a vântului pentru înălțimea de 50 m
Sursa: ICEMENERG



Harta solară a României
Sursa: ICEMENERG



2. DEMOGRAFIE ȘI FORȚA DE MUNCĂ

Situația și structura demografică

La 1 ianuarie 2016, populația după domiciliu, în municipiul Fetești era de 35.535 persoane, reprezentând 12,1% din populația totală a județului Ialomița și 25,5% din cea urbană a județului.

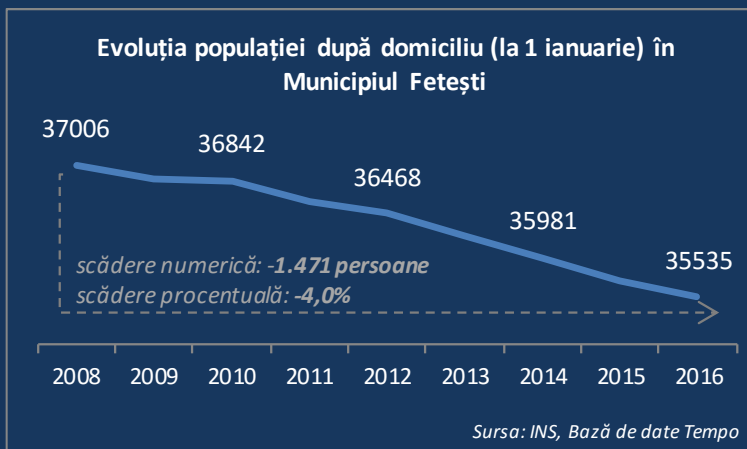
Populația stabilă din municipiul Fetești la Recensământul Populației și Locuințelor din 2011 era de 30.217 locuitori, cu 9,2% mai mică decât populația stabilă înregistrată la recensământul din 2002 (33.294 locuitori).

Densitatea populației pe întreg teritoriul municipiului (10.119 ha) este de 355,6 locuitori/km², iar densitatea populației pe teritoriul intravilan al municipiului (1.242 ha în 2014) este de 2.897,0 locuitori/km² conform datelor furnizate de Institutul Național de Statistică, în anul 2014. Densitatea populației din municipiul Fetești pe teritoriul intravilan (2.897,0 loc./km²) este superioară densității populației urbane din județul Ialomița pe teritoriul intravilan (2.376,3 loc./km²).

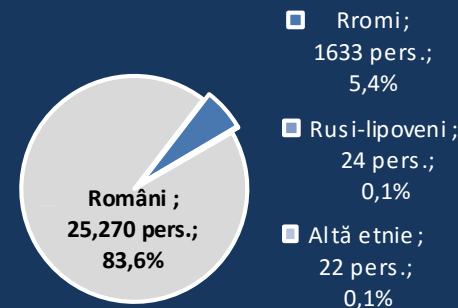
În perioada 2000-2016 populația municipiului Fetești a înregistrat un trend descendent, valoarea maximă a populației fiind în anul 2008 de 37.006 persoane.

Structura etnică a populației municipiului, conform datelor de la Recensământul Populației și al Locuințelor efectuat în anul 2011, este următoarea: 83,6% români, 5,4% rromi, 0,1% ruși - lipoveni, 0,1% alte etnii.

Distribuția populației pe localități componente arată că 64,2% (19.395 loc.) dintre locuitori sunt poziționați în

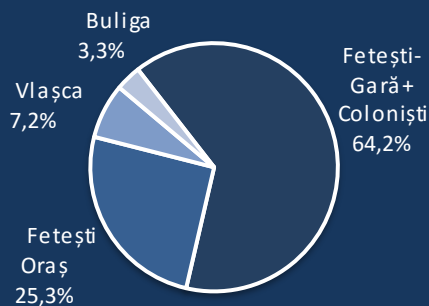


Structura etnică a populației din mun. Fetești recensământ 2011



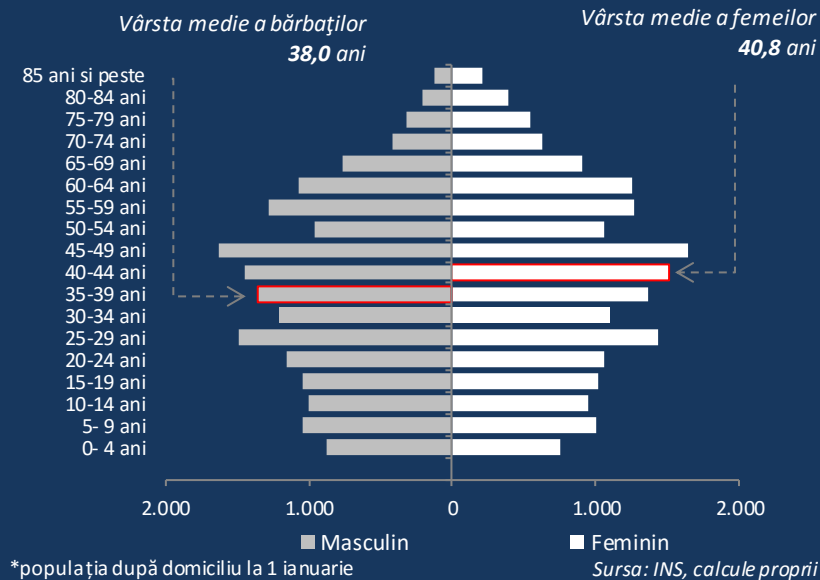
Sursa: INS

Structura populației pe localități componente recensământ 2011

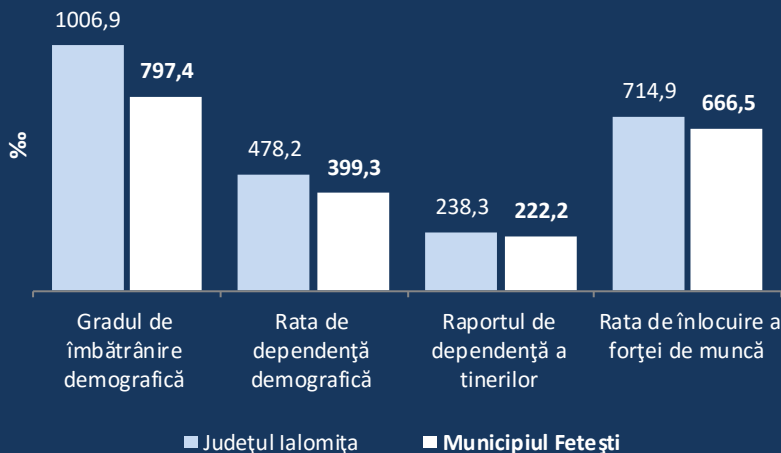


Sursa: Recensământul populației și al locuințelor 2011

Piramida vârstelor în mun. Fetești*



Indicatorii statistici demografici la 1 ianuarie 2016



Sursa datelor: INS, calcule proprii

Fetești-Gară și Coloniști, 25,3% (7.650 loc.) în Fetești-Oraș, 7,2% (2.163 loc.) în Vlașca și 3,3% (1.009 loc.) în Buliga, conform Recensământului Populației și Locuințelor din anul 2011

Distribuția pe sexe a populației este una echilibrată, populația de sex feminin înregistrând o valoare (51,0%) superioară celei de sex masculin (49,0%).

Raportul de masculinitate este de 96,0 %, însemnând că un număr de 96,0 bărbați revin la 100 de femei, ceea ce denotă o structură pe sexe a populației destul de echilibrată la nivel de municipiu.

Piramida vârstelor arată o ușoară revenire a populației de vârstă cuprinsă între 0 și 4 ani. Faptul că piramida nu este simetrică, în partea superioară, indică prezența fenomenului de supra-mortalitate a populației masculine.

Populația tânără (0-19 ani) reprezintă 21,7% din totalul populației municipiului, populația adultă (20-64 ani) reprezintă 65,7% din total, iar populația vârstnică (65 de ani și peste) reprezintă 12,7% din total. Conform acestor valori, se poate sesiza faptul că populația municipiului Fetești este o populație îmbătrânită demografic.

Vârsta medie a persoanelor de gen masculin este de 38,0 ani, iar vârsta medie a persoanelor de gen feminin este de 40,8 ani, cu 2,8 ani mai ridicată decât vârsta medie a persoanelor de sex opus. Astfel, vârsta medie a populației municipiului este de 39,4 ani, situându-se în intervalul cincinal 35 – 39 de ani.

Durata medie a vieții în perioada 2008-2015, în județul Ialomița a crescut. În

2015 durata medie a vieții este de 74,2 ani pentru ambele sexe, respectiv de 70,5 ani pentru bărbați și de 78,1 ani pentru femei.

Indicatori statistici demografici

Populația municipiului Fetești poate fi caracterizată cu ajutorul indicatorilor statistici demografici.

Gradul de îmbătrânire al populației este de 797,4‰, însemnând că la 1.000 de persoane tinere cu vârsta de până la 14 ani revin aproximativ 797 persoane vârstnice cu vârsta de 65 ani sau peste. Comparativ cu gradul de îmbătrânire a populației la nivel de județ, de 1.006,9‰, municipiul înregistrează un nivel mai scăzut al acestui indicator.

Rata de dependență demografică caracterizează potențialul de activitate al populației și are o valoare de 399,3‰, în municipiul Fetești, în anul 2016.

Acest indicator măsoară presiunea

exercitată de populația inactivă (tânără și vârstnică) asupra populației active (populația adultă) din municipiu; la 1.000 de persoane cu vârsta cuprinsă între 15-64 de ani revin 399,3 persoane tinere (0-14 ani) și persoane vârstnice (65 ani și peste). Așadar, la 10 persoane adulte (15 - 64 ani) corespund 4 persoane tinere și vârstnice (din care 2,2 persoane au vârsta de până la 14 ani și 1,8 persoane au o vârstă de 65 de ani sau peste).

Rata de dependență demografică la nivel județean este de 478,2‰, în anul 2016, iar la nivel național, în 2016, înregistra o valoare de 436,7‰.

Raportul de dependență a tinerilor reprezintă raportul dintre persoanele de vârstă 0-14 ani și persoanele adulte de vârstă cuprinsă între 15 și 64 ani și are o valoare de 222,2‰. Conform celor prezentate anterior, la 1.000 de persoane adulte revin 222,2 tinere.

Rata de înlocuire a forței de muncă la nivelul municipiului Fetești are o

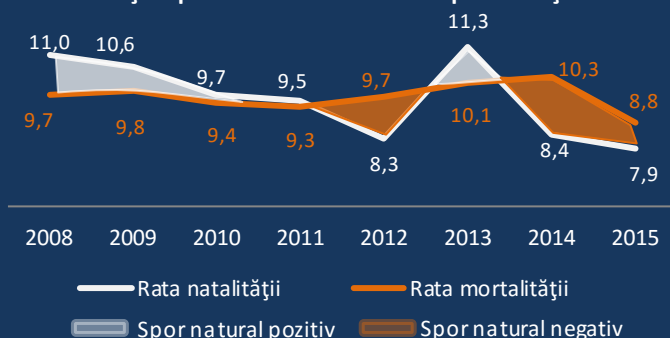
valoare de 666,5‰. Această valoare înseamnă că 1.000 de persoane adulte (15-64 ani) vor fi înlocuite peste 15 ani cu doar 666,5 persoane, creându-se un deficit de resurse de muncă de aproximativ 33% (la un necesar de 1.000 de persoane pe piața muncii vor lipsi 333 persoane).

Mișcarea naturală a populației. În anul 2015, s-au înregistrat 283 nașcuți vii și 314 decese, rezultând un spor natural negativ de 31 de persoane.

Rata natalității este de 7,9‰, ceea ce înseamnă că la 1000 de persoane revin 7,9 nașcuți vii, în municipiul Fetești, în anul 2015. Privind acest indicator, municipiul înregistrează o valoare inferioară celei de 8,3‰ înregistrată la nivel județean.

Rata mortalității, în același an, a fost 8,8‰, inferioară ratei mortalității de 12,9‰, înregistrată în județul Ialomița. Începând cu anul 2008, sporul natural din Fetești a fost pozitiv, până în anul 2012, când rata de mortalitate, de 9,7‰, a depășit rata natalității.

Evoluția sporului natural în municipiul Fetești



Sursa: Calcule Advances după date INS

Evoluția ratei mortalității infantile în mun. Fetești



Sursa: Calcule Advances după date INS

Așadar, anii 2012, respectiv 2014-2015 se caracterizează printr-un spor natural negativ, de asemenea în această perioadă județul Ialomița înregistrează un spor natural negativ.

Numărul de născuți morți raportat la 1.000 de născuți vii se situează la un nivel de 3,5‰, fiind aproape față de nivelul județean (3,7‰) în anul 2015.

În anii 2010 și 2011, s-au înregistrat valori maxime de 14,0‰, respectiv 11,5‰ ale numărului de născuți morți raportat la 1.000 de născuți vii. Anii ulteriori s-au remarcat valori scăzute ale acestui indicator, de 2,5‰ în 2008, 5,1‰ în 2009, 3,3‰ în 2012, 6,6‰ în 2014 și 3,5‰ în 2015.

Numărul deceselor sub un an este de 5 decese în 2015, cu 4 decese mai multe decât în anul precedent. Așadar, rata mortalității infantile este de 17,7‰, în anul 2015.

În perioada 2008-2015, rata mortalității infantile a fluctuat între o valoare

maximă de 22,2‰ și o valoare minimă de 3,3‰. Anii 2009-2015 se caracterizează printr-un nivel mai scăzut al mortalității infantile față de anul 2008, când s-a înregistrat nivelul maxim de 22,2‰.

Starea civilă a populației. În cursul anului 2015, s-au oficiat 193 de căsătorii și s-au înregistrat 55 de divorțuri. Așadar, raportul divorțuri-căsătorii este de 28,5%.

În perioada 2008-2010, raportul de divorțialitate a populației căsătorite nu a depășit pragul de 20,0%, încadrându-se în intervalul 12,4%-19,9%. Din 2011 până în 2015 raportul de divorțialitate a populației căsătorite a înregistrat o creștere semnificativă, încadrându-se în intervalul 28,5%-38,6%.

Mișcarea migratorie a populației. În anul 2014, s-au înregistrat 576 persoane care au plecat cu domiciliul (inclusiv în străinătate) și 319 de persoane care și-au stabilit domiciliul în municipiul Fetești.

Un număr de 457 de persoane au plecat cu reședința din municipiu și 324 de persoane care și-au stabilit reședința în municipiu.

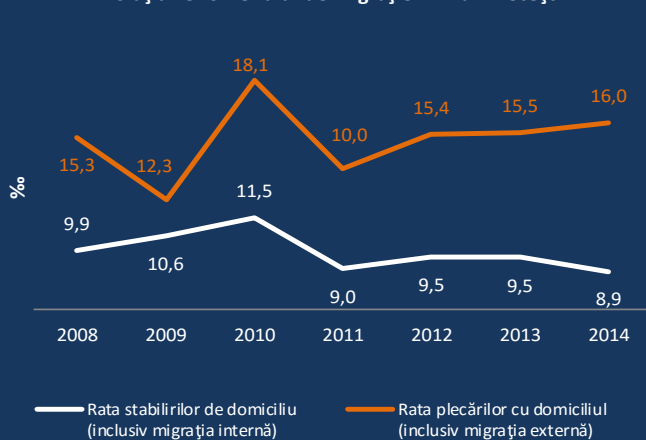
Soldul schimbărilor de reședință este negativ, de -133 de persoane.

Numărul de emigranți este de 15 persoane, reprezentând 16,3% din totalul emigrărilor din județul Ialomița. Soldul migrației externe este negativ, fiind înregistrate 8 persoane imigrante.

Raportat la 1.000 de locuitori, rata stabilirilor de domiciliu în municipiul Fetești, în anul 2014, este de 8,9‰, inferioară ratei plecărilor cu domiciliu, de 16,0‰, înregistrându-se un spor migrator negativ.

În perioada 2008-2014, numărul plecărilor cu domiciliu în municipiu a depășit numărul stabilirilor de domiciliu (inclusiv migrația externă), fiind evidențiat un spor migrator negativ de 1.378 persoane în această perioadă.

Evoluția fenomenului de migrație în mun. Fetești



Sursa: INS

Migrația populației din/în mun. Fetești

	nr. pers.						
	2008	2009	2010	2011	2012	2013	2014
Plecări cu domiciliul (inclusiv migrația externă)	567	454	665	507	563	563	576
Stabiliri cu domiciliul (inclusiv migrația externă)	365	390	422	328	348	345	319
Soldul stabilirilor de domiciliu	-202	-64	-243	-179	-215	-218	-257
Plecări cu reședința	566	568	531	414	357	517	457
Stabiliri de reședința	260	265	211	197	154	232	324
Soldul schimbărilor de reședință	-306	-303	-320	-217	-203	-285	-133
Emigranți	5	7	9	10	15	17	15
Imigranți	3	6	3	1	5	11	8
Soldul migrației externe	-2	-1	-6	-9	-10	-6	-7

Sursa: INS, Calcule proprii

Forța de muncă

Numărul mediu de salariați din municipiul Fetești a fost, în anul 2014, de 4.710 persoane, reprezentând 11,6% din salariații de la nivelul județului Ialomița, conform INS.

În perioada 2008 - 2014, numărul mediu al salariaților a scăzut cu 24,4%, adică cu 1.524 salariați, în timp ce numărul salariaților, la nivelul județului, a scăzut cu aproximativ 15%.

Trebuie remarcat faptul că numărul mediu al salariaților din municipiu a înregistrat o scădere continuă începând cu anul 2012, anterior observându-se unele fluctuații.

În anul 2015, comerțul, industria și agricultura concentrău peste 70% din totalul salariaților de la nivelul municipiului Fetești.

Detaliat, 28,9% dintre salariații înregistrați de Oficiul Național al Registrului Comerțului erau angajați în

Structura pe activități ale economiei naționale a salariaților din mun. Fetești în anul 2015

	Nr. pers.	%
Nr. total salariați	2380	100,0%
Comerț	688	28,9%
Industria	636	26,7%
Agricultură	385	16,2%
Transport și depozitare	236	9,9%
Construcții	158	6,6%
Activități de servicii administrative și activități de servicii suport	118	5,0%
Hoteluri și restaurante	62	2,6%
Alte activități de servicii	37	1,6%
Învățământ	18	0,8%
Sănătate și asistență socială	13	0,5%
Activități profesionale, științifice și tehnice	11	0,5%
Tranzacții imobiliare	9	0,4%
Informații și comunicații	4	0,2%
Distribuția apei; salubritate, gestionarea deșeurilor, activități de decontaminare	3	0,1%
Intermedieri financiare și asigurări	1	0,0%
Activități de spectacole, culturale și recreative	1	0,0%
Producția și furnizarea de energie electrică și termică, gaze, apă caldă și aer condiționat	0	0,0%

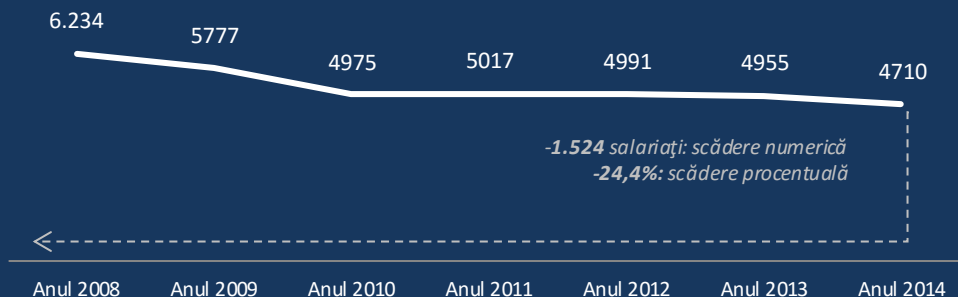
Sursa: ONRC

comerțul cu ridicata și cu amănuntul, 26,7% în industrie, iar 16,2% salariați în agricultură, silvicultură și pescuit.

De asemenea, 9,9% salariați sunt angajați în transport și depozitare, 6,6%

în construcții, 5,0% în activități de servicii administrative și activități de servicii suport, iar 2,6% în hoteluri și restaurante.

Evoluția numărului mediu de salariați din mun. Fetești



Sursa: INS

În anul 2014, câștigul salarial mediu net lunar de la nivelul județului Ialomița avea o valoare de 1.362 lei/persoană, cu 228 lei/ persoană mai ridicat comparativ cu valoarea înregistrată în decembrie 2009.

La nivel național, câștigul salarial mediu net lunar înregistrat în anul 2014 avea o valoare de 1.697 lei/pers. depășind cu 335 lei câștigul mediu net de la nivelul județului, din aceeași perioadă. Așadar, câștigul mediu net de la nivel național depășește câștigul mediu net de la nivel județean cu 24,6%.

La nivel județean, numărul accidentaților în muncă a fost de 21 persoane în anul 2014, în creștere cu 90,9% comparativ cu anul 2008.

Un indicator important al dezvoltării este reprezentat de rata șomajului. În anul 2014, aceasta a atins pragul de 8,1% la nivelul județului Ialomița și de 5,4% la nivel național.

Rata șomajului, la nivelul județului, a înregistrat o tendință ascendentă în perioada 2008 - 2014, în care aproape s-a dublat (în anul 2008 era de 4,9%). Cele mai mari valori ale ratei șomajului de la nivelul județului Ialomița s-au înregistrat în anii 2009 (11,2%) și 2010 (9,9%).

Conform datelor furnizate de Institutul Național de Statistică referitoare la rata șomajului înregistrată în 2014, județul Ialomița (8,1%) se situa pe locul al nouălea la nivel național, după județele: Vaslui (11,4%), Teleorman (11,2%), Mehedinți (10,0%), Buzău (9,7%), Galați (9,5%), Dolj (9,4%), Călărași (8,2%) și Olt (8,2%).

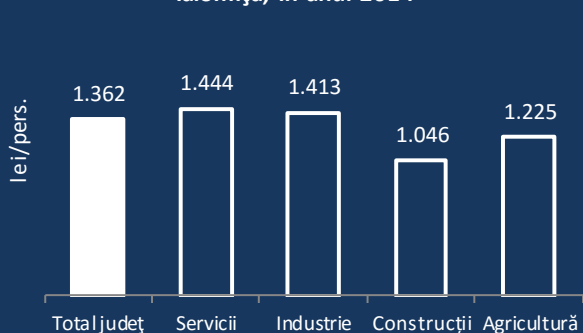
La nivelul municipiului Fetești, numărul mediu a șomerilor înregistrați în anul 2015 a fost de 628 persoane, în scădere cu 22,6% comparativ cu anul precedent și cu 42,2% față de anul 2010.

Pe sexe, 57,8% dintre șomerii înregistrați sunt bărbați, iar 42,2% femei.

Tendențele lunare înregistrează un număr mai mare al șomerilor în lunile de iarnă - primăvară și un efectiv diminuat vara și toamna.

Din totalul numărului de șomeri de la nivel județean, din anul 2015, municipiul Fetești concentrează numai 8,0%.

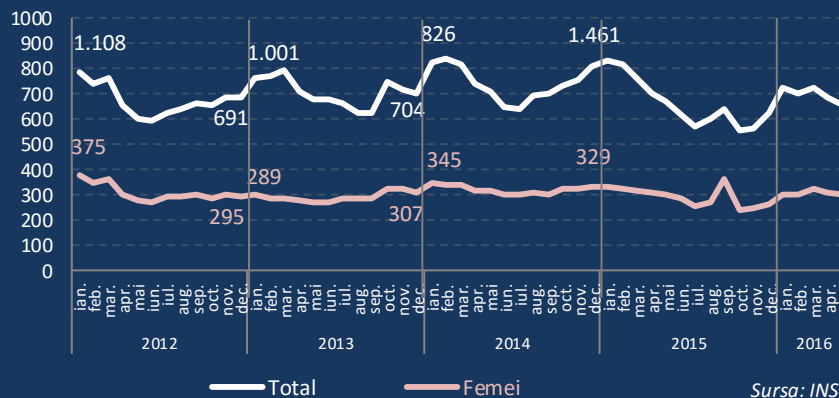
Câștigul salarial mediu net lunar în jud. Ialomița, în anul 2014



Sursa: INS

Evoluția lunară a numărului șomerilor în mun. Fetești în perioada 2012-2016

nr. pers.



Sursa: INS



3. TERENURI ȘI LOCUINȚE

Terenuri. Zonificare teritoriului

Municipiul Fetești deține 2,3% din suprafața totală a județului, întinzându-se pe o suprafață de 10.119 hectare, din care 8.362 hectare reprezintă teren agricol și 1.757 hectare teren neagricol.

Raportat la județul Ialomița, municipiul Fetești deține 2,2% din terenul agricol și 2,5% din terenul neagricol.

Din totalitatea terenului, 7,7% (775 ha) este ocupat de construcții, iar 4,7% (480 ha) din teren este ocupat de căi de comunicații și căi ferate.

Alte categorii de terenuri neagricole sunt cele ocupate de apă, care dețin 2,5% (249 ha) din suprafața totală, și terenurile acoperite de păduri și altă vegetație forestieră, care dețin o pondere de 2,1% (210 ha).

Suprafața terenurilor degradate și neproductive este de 43 ha, reprezentând 0,4% din suprafața totală

a municipiului, conform datelor furnizate de Institutul Național de Statistică.

În proprietatea consiliului local Fetești se află 34 ha din terenul degradat și neproductiv, ceea ce înseamnă 79,1% din suprafața terenurilor degradate de la nivelul municipiului, conform datelor disponibile de la Primăria municipiului Fetești, în anul 2015.

Suprafața intravilană a municipiului este de 1.242 ha (12,3%), conform datelor furnizate de către Institutul Național de Statistică (anul 2014).

Conform zonificării teritoriului intravilan al municipiului realizată în cadrul PUG (2001), cea mai mare suprafață este ocupată de zona de locuințe și funcțiuni complementare – 58%.

Aproximativ 17,1% din teritoriul intravilan este ocupat de zone de activități productive – agricole, 8,1% de căi de comunicații, 7,0% de zonă

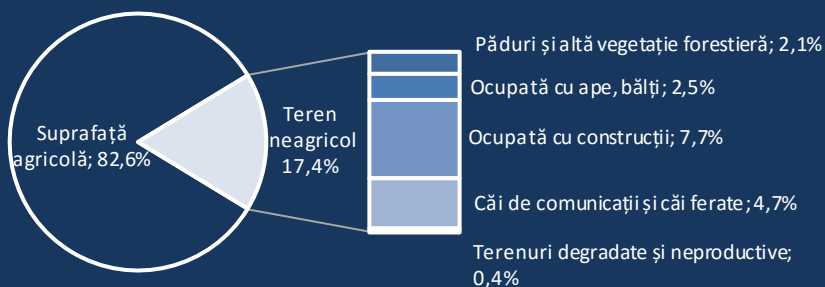
activități productive – unități industriale și depozitare, 3,6% de zona instituțiilor publice și serviciilor și 2,7% de zone cu funcțiuni de sport-agrement și spații verzi.

Zonele pentru activități productive, industriale și agricole sunt concentrate în patru zone/locații compacte, cât și unități dispersate în cadrul zonelor de locuit. Cele patru zone industriale și de depozitare sunt: „Zona Industrială Sud-Est” (Fabrica de Tricotaje, Abator, societăți cooperatiste etc.), „Zona Industrială Nord” (silozuri de cereale, unități de depozitare etc.), „Zona Industrială Sud” (Grup Șantiere Poduri Dunărene, unități cooperatiste etc.) și „Zona Industrială Nord Vest” (depozitul de combustibil, alte depozite etc.).

Unitățile agricole ocupă o suprafață mare și sunt numeroase, nu doar în extravilan, dar chiar și în intravilan.

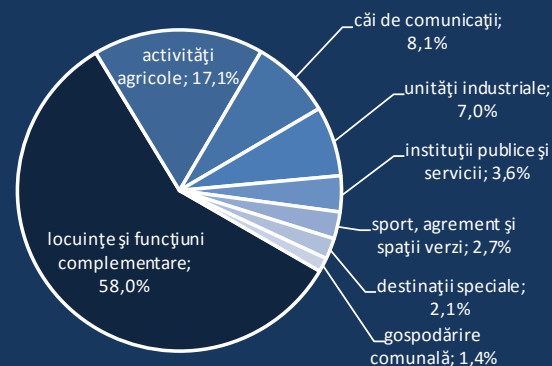
În proprietatea Consiliului Local (date furnizate de Primărie pentru anul 2015) se află o suprafață de 1.103 ha (10,9%

Terenul mun. Fetești, după modul de folosință în anul 2014



Sursa: INS

Zonificarea teritoriului intravilan al municipiului Fetești



Sursa: PUG municipiul Fetești aprobat 2001

din suprafața totală a municipiului). Terenurile aflate în proprietatea Consiliului Local sunt reprezentate de pășuni, terenuri ocupate de locuințe, spații comerciale și alte suprafețe situate în intravilanul municipiului.

Parcul Industrial Fetești (aflat în proprietatea Consiliului Local Fetești) înființat în anul 2004, cu o suprafață de 20 ha, în prezent este anulat conform ordinului viceprim - ministrului, ministrului dezvoltării regionale și administrației publice nr. 1897/2013.

Oferta de terenuri este foarte redusă la nivelul municipiului, prețul mediu practicat în vânzarea de terenuri situându-se la 18-22 euro/mp. Prețul terenurilor fluctuează în funcție de amplasarea acestuia față de centru, sau alte puncte de interes, precum și utilitățile de care dispune terenul.

Fondul locativ

Fondul locativ al municipiului Fetești cuprinde 12.000 locuințe, reprezentând

10,5% din fondul locativ al județului Ialomița în anul 2015, conform datelor furnizate de Institutul Național de Statistică.

În 2015, la nivelul municipiului, s-au înregistrat 12.750 de case și 4.625 de apartamente care aparțin persoanelor fizice, conform Primăriei municipiului Fetești.

În perioada 2008 - 2015, fondul locativ al municipiului a crescut cu 842 locuințe, însemnând o creștere de 7,5%, în anul 2015, față de anul de bază 2008. Pe forme de proprietate, locuințele în prioritate publică reprezintă 2,8%, iar cele în proprietate privată reprezintă 97,2%.

Suprafața locuibilă totală este de 658.634 mp, revenind în medie 54,9 mp/locuință.

În perioada 2008 - 2015, suprafața locuibilă medie ce revine unei locuințe, s-a modificat semnificativ, crescând de la 40,7mp locuibili/locuință la 54,9 mp

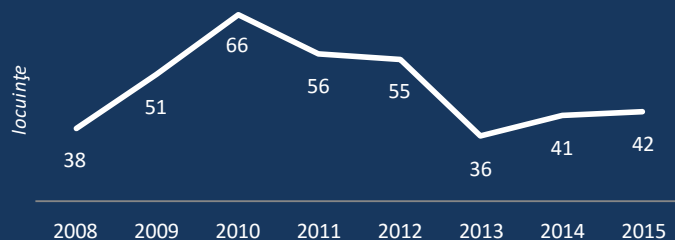
locuibili/locuință.

Se remarcă o diferență importantă între suprafața medie locuibilă în locuințele în proprietate publică, de 35,0 mp/locuință, și suprafața medie locuibilă în locuințele în proprietate privată, de 55,4 mp/locuință. Așadar, diferența de suprafață locuibilă ce revine unei locuințe între cele două forme de proprietate este de 20,3 mp.

În perioada 2001-2009 s-au recepționat, în municipiul Fetești, două ansambluri de locuințe ce fac parte din programul de construcții de **locuințe pentru tineret**, destinate închirierii ale Agenției Naționale pentru Locuințe. Blocurile sunt de tip S+P+2E+M și P+2E, de 34, respectiv 60 unități de locuit.

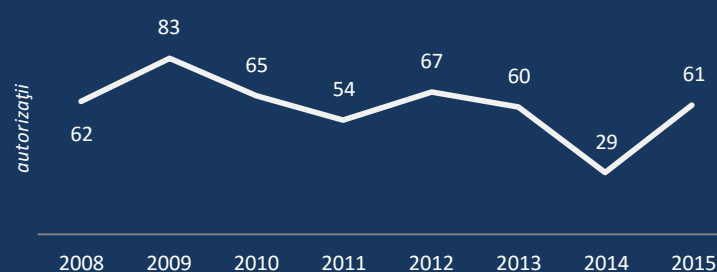
În prezent există 89 de locuințe, în cartierul Fetești Gară, cu o suprafață cuprinsă între 49-64 mp și cu 1-2 camere, destinate tinerilor, din cadrul programului derulat de Agenția Națională pentru Locuințe.

Evoluția numărului de locuințe terminate în mun. Fetești



Sursa: INS

Evoluția numărului de autorizații de construire eliberate în mun. Fetești



Sursa: INS

În anul 2015, în municipiul Fetești s-a finalizat construcția a 42 de locuințe, cu 16,7% mai multe decât în 2013, dar cu 36,4% mai puține decât în 2010.

În perioada 2008 – 2015, s-a remarcat anul 2010 cu cel mai ridicat număr de locuințe finalizate: 66 locuințe, toate realizate din fondurile populației.

Se observă că numărul de locuințe finalizate a înregistrat o evoluție descendentă în ultimii ani, mai ales în timpul și după criza economică mondială.

Numărul de autorizații de construire eliberate se înscrie în aproximativ același trend descendent, cu unele oscilații în timpul anilor 2012 și 2015.

În anul 2015, s-au eliberat 61 de autorizații pentru clădiri rezidențiale (exclusiv pentru colectivități), cu o suprafață medie de 171,1 mp/clădire, 3 autorizații pentru clădiri administrative (cu o suprafață medie de 284,0 mp/clădire), 1 autorizație pentru hoteluri și

clădiri similare (cu o suprafață de 758 mp), 10 autorizații de construcție pentru clădiri pentru comerț cu ridicata și cu amănuntul (cu o suprafață medie de 140,4 mp/ clădire) și 123 autorizații de construire pentru alte categorii de clădiri, fiecare cu o suprafață medie de 206,6 mp/clădire.

Condiții de locuire

Gradul de dotare al locuințelor cu instalații și dependențe, potrivit datelor rezultate în urma Recensământului Populației și Locuințelor 2011:

- 4.898 locuințe – care beneficiază de alimentare cu apă în interior, adică 71,8% din total;
- 4.898 locuințe – care beneficiază de instalație de canalizare în interior, adică 71,8% din total;
- 10.321 locuințe – care beneficiază de instalație electrică, adică 93,9% din total;
- 3.721 locuințe – care beneficiază de încălzire centrală, adică 33,9% din total;

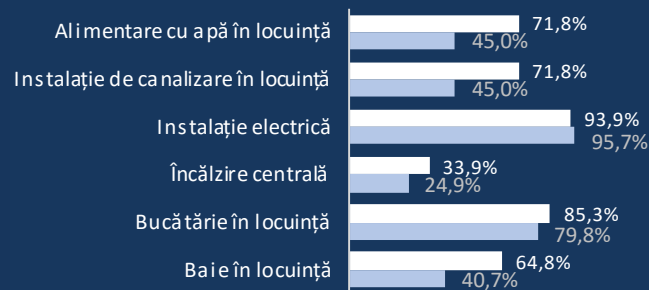
- 9.379 locuințe - care beneficiază de bucătărie în interior, adică 85,3% din total;
- 7.127 locuințe - care beneficiază de baie în interior, adică 64,8% din total.

Evoluția numărului de locuințe existente în municipiul Fetești



Sursa: INS, Baza de date Tempo Online

Condiții de locuire și dotarea locuințelor



■ Municipiul Fetești ■ Județul Ialomița

Sursa: RPL 2011



4. INFRASTRUCTURA ȘI ECHIPAREA TERITORIULUI

Infrastructura de drumuri, alei și trotuare

La sfârșitul anului 2014 lungimea străzilor orașenești din Fetești era de 135 km, din care 45 km străzi orașenești modernizate.

Ponderea străzilor orașenești modernizate în total străzi orașenești este de aproximativ 33,3%, valoare mai scăzută cu 12,8 puncte procentuale față de cea înregistrată în mediul urban al județului Ialomița – 46,2%. Față de anul 1995 lungimea străzilor modernizate a crescut cu doar 5 km.

Din cei 135 km de străzi orașenești 32,2% sunt asfaltați, 14,0% sunt de macadam și 53,7% sunt străzi de pământ.

Municipiul Fetești are 5 penetrații rutiere: două drumuri naționale (3 penetrații), un drum județean și autostrada:

- **DN3A** – penetrează localitatea din direcția vest și se intersectează în

interiorul cartierului Fetești-Gară cu drumul național DN3B;

- **DN3B** – pătrunde în localitate din direcția est și, după ce o traversează, continuă în partea de sud spre Călărași;

- **DJ212** – pătrunde în localitate din direcția nord și se intersectează cu drumul național DN3B;

- **Autostrada A2** – intră în localitate prin partea de vest și iese prin partea de est; este supratraversată de un pod ce leagă cartierele Fetești-Gară și Fetești-Oraș;

Drumul național DN 3B, principala arteră rutieră din localitate, asigură legătura dintre localitățile componente Buliga - Fetești Oraș – Fetești Gară și Vlasca, având o lungime totală de peste 12,5 km pe teritoriul municipiului.

Infrastructura rutieră este formată din rețeaua majoră de circulație și din rețeaua secundară.

Rețeaua majoră de circulație este alcătuită din artere de categoria a II-a (4

benzi) și de categoria a III-a (2 benzi) și are rol de a asigura legăturile interzonale, accesul pe penetrații și traversarea municipiului; este solicitată de traficul greu, traficul ușor și de transportul în comun.

Rețeaua secundară de străzi este formată din artere de categoria a III-a (două benzi) și a IV-a (o bandă), fiind situate în interiorul zonelor de locuințe și servind la realizarea accesului local.

Lungimea totală a principalelor artere de circulație din municipiul Fetești

Drum	Lungimea axului drumului (m)		
	Total	Intra vilan	Extra vilan
A2	11.282,2	254,6	11.027,6
DN 3A	7.280,9	2.262,6	5.018,3
DN 3B	12.666,4	9.771,6	2.894,8
DJ 212	6.237,8	2.279,5	3.958,4
DC 34	2.545,9	73,6	2.472,3
DC 35	1.145,7	1.145,7	0,0

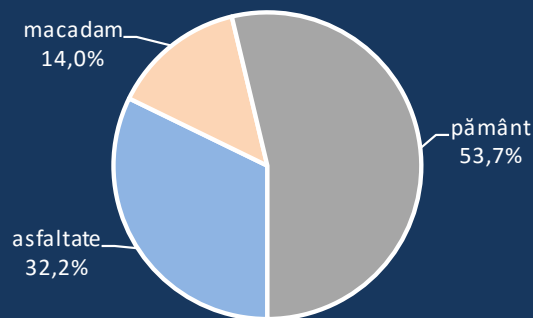
Sursa: Primăria municipiului Fetești

Situație privind ponderea străzilor modernizate din municipiul Fetești, în 2014



Sursa: INS

Situație privind lungimea străzilor orașenești pe categorii



Sursa: Primăria Municipiului Fetești

Infrastructura de alimentare cu apă potabilă

Sistem de alimentare cu apă potabilă din municipiul Fetești, alimentează 71,8% din locuințele convenționale conform Recensământului Populației și al Locuințelor din 2011.

Captarea apei se face din acviferul stratelor de Frătești și Mostiștea.

Sistemul actual de alimentare cu apă se compune din sursă, aducțiuni, stație de tratare, rezervoare de înmagazinare, stații de pompare și rețele de distribuție.

Sursa de apă potabilă este reprezentată de apa subterană cantonată la adâncimi cuprinse între 80 și 100 m.

Captarea se realizează cu ajutorul a două fronturi de captare amplasate pe terenuri situate în extravilanul localității și un puț forat izolat de acestea:

- *Frontul vechi de captare* – este format dintr-un număr de 17 foraje; lungimea totală a frontului de captare este de 5,5 km;

- *Frontul nou de captare* este format din 12 foraje; lungimea totală a frontului de captare este de cca. 2,2 km.

Capacitatea instalațiilor de producere a apei potabile din municipiul Fetești era în 2014 de 19.680 mc pe zi.

Rețeaua de distribuție a apei potabile a municipiului Fetești este realizată subteran, sub trama stradală, și este diferențiată în funcție de zona deservită.

Astfel, în Fetești Gară și Coloniști, rețeaua de distribuție este inelară iar în cartierul Fetești Oraș, rețeaua de alimentare cu apă este ramificată și formată din 2 fire principale.

La finalul anului 2014, lungimea totală a rețelei simple de distribuție a apei potabile era de 132,8 km, cu aproximativ 7,4% mai mare față de anul 2000.

Cea mai importantă creștere a lungimii rețelei de distribuție apă potabilă se înregistrează în 2001 când se dau în folosință 30,4 km, rețeaua atingând lungimea de 143,4 km.

Cartierul Buliga este alimentat cu apă printr-un sistem centralizat propriu: puț forat la adâncimea de 50 m cu pompa submersibilă, aducțiune de 350 m, rezervor de înmagazinare – 350 mc, tratare prin clorinare direct în rezervor, distribuție gravitațional prin rețea de tip ramificat.

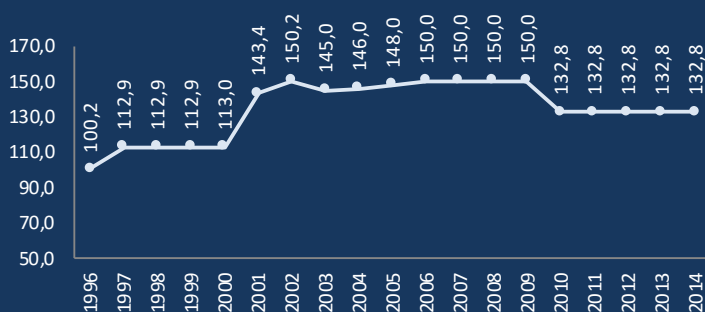
În cursul anului 2009 s-a realizat o gospodărie de apă cu rezervor 200 mc, foraj, stație de pompare și tratare cu ultraviolete.

Conform datelor furnizate de Primăria municipiului Fetești, în anul 2015, lungimea rețelei de apă potabilă este de 140,3 km, din care 35,0 km modernizați.

Infrastructura de canalizare

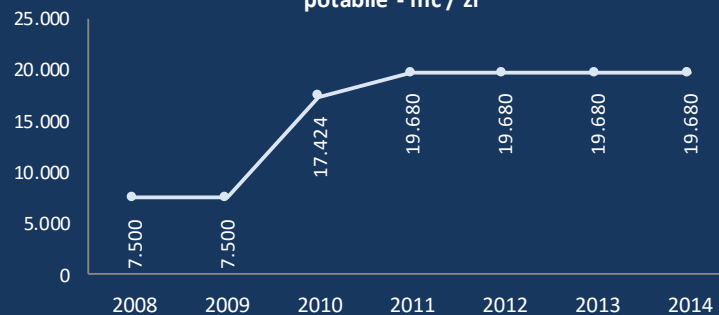
Sistemul de canalizare al orașului este doar parțial realizat și constă în canale care preiau apele uzate menajere și apele pluviale.

Evoluția lungimii totale a rețelei simple de distribuție a apei potabile - km



Sursa: INS, Baza de date Tempo Online

Evoluția capacității instalațiilor de producere a apei potabile - mc / zi



Sursa: INS, Baza de date Tempo Online

Acesta deservește zona centrală a cartierului Fetești Gară, unde sunt amplasate blocurile de locuințe și cea mai mare parte a instituțiilor publice și agenților economici cu profil comerț și prestări servicii.

Conform Institutului Național de Statistică lungimea totală simplă a conductelor de canalizare din municipiul Fetești este de 19 km, la sfârșitul anului 2014.

Sistemul de canalizare este unitar, colectând apele uzate menajere rezultate de la populația racordată, apele tehnologice provenite de la agenții economici și apele meteorice din zona centrală a cartierului Fetești Gară.

În municipiul Fetești, populația reală racordată la canalizare menajeră este de 10.564 persoane la nivelul anului 2014 conform Administrației Naționale „Apele Române”- SGA Ialomița.

În anul 2015 lungimea conductelor de canalizare este de 20,5 km, la care sunt conectate 1.412 gospodării și 404 agenți economici conform Primăriei municipiului Fetești. În zonele Buliga, Cartierul de Vest, zona rezidențială nu există rețea de canalizare.

În cursul anului 2016 a fost finalizată stația de epurare, având o capacitate de epurare de 3.321 mii mc, prin intermediul proiectului „Reabilitarea și modernizarea sistemului de alimentare cu apă și de canalizare în regiunea Constanța - Ialomița”, finanțat prin PO Sectorial de Mediu (POS Mediu); Axa 1: Extinderea și modernizarea sistemelor de apă și apă uzată.

În unele zone, canalizarea menajeră se face individual în fose vidanjabile sau puțuri absorbante, iar canalizarea pluvială se realizează prin șanțuri și rigole amenajate la suprafață, având pantă naturală, emisarul fiind brațul Borcea.

Cu toate că este un oraș de câmpie, datorită faptului că este așezat pe terasa superioară a Dunării, există o diferență de nivel apreciabilă între cota generală a orașului și emisar – Brațul Borcea, fapt care permite evacuarea apelor uzate și a celor provenite în urma ploilor.

Deficiențe:

- rețeaua de canalizare acoperă zona cartierului Fetești-Gară;
- rețeaua de canalizare pluvială este subdimensionată și nu preia tot debitul de ape pluviale;
- rețelele de canalizare sunt într-o stare avansată de uzură și au loc infiltrații foarte mari;

Rețeaua de alimentare cu gaz

Sursa de alimentare cu gaze naturale a orașului este magistrala de transport gaze de înaltă presiune Slobozia-Călărași.

Sistemul de alimentare cu gaze naturale a municipiului Fetești se compune din conducta de racord de înaltă presiune, stație de reglare, măsurare, predare Fetești, rețele de repartiție gaze de presiune medie, stații de reglare de sector și rețele de distribuție de presiune redusă.

Rețeaua de alimentare cu gaz existentă în Municipiul Fetești la sfârșitul anului

2014 are o lungime de 32,8 Km și este alimentată din Magistrala Drajna Nouă – Fetești.

În 2014 în municipiul Ialomița au fost distribuiți 5344 mii de metri cubi de gaze naturale, din care 3805 pentru uz casnic.

Rețeaua de alimentare cu gaze naturale este disponibilă în cartierul Fetești-Gară (nu și Coloniști).

Rețeaua de distribuție este proprietatea Consiliului Local Fetești, în concesiunea operatorului SC GDF SUEZ ENERGY România SA.

Conform Primăriei municipiului Fetești, în anul 2015, lungimea rețelei de gaz este de 29,4 km. În zonele Coloniști, Vlașca, Fețești Oraș și Buliga nu există rețea de gaze naturale.

Alimentarea cu căldură

Sistemele de încălzire utilizate în prezent în municipiul Fetești sunt diferite, în funcție de condițiile existente în fiecare cartier.

În prezent, municipiul Fetești, nu mai beneficiază de un sistem centralizat de încălzire, renunțând la acest serviciu începând cu anul 2012.

Încălzirea centrală este utilizată tot în cartierul Fetești Gară, în blocurile de locuințe, instituțiile publice și alte clădiri bransate la rețeaua de distribuție a gazelor naturale. Încălzirea se realizează cu calorifere, funcționând cu apă caldă preparată în centralele proprii ale clădirilor sau locuințelor.

Încălzirea locală cu sobe funcționând cu gaze naturale este utilizată tot în cartierul Fetești Gară, unde funcționează distribuția centralizată a gazelor naturale.

Încălzirea locală cu sisteme funcționând cu combustibili solizi este utilizată în celelalte cartiere.

Sistem alimentare energie electrică

Municipiul Fetești este în prezent complet electrificat.

Rețeaua de alimentare cu energie electrică acoperă toate localitățile/cartierele componente ale municipiului, 96% dintre gospodăriile populației fiind conectate la rețea.

Alimentarea cu energie electrică se face din Sistemul Energetic Național prin liniile electrice de înaltă tensiune LEA 110 KV, prin intermediul a două stații de transformare: stația electrică Fetești care alimentează municipiul și stația electrică CFR, alimentată din stația electrică Fetești și care alimentează S.N.C.F.R.

Distribuția energiei electrice de la posturile de transformare la consumatori se face prin rețeaua de joasă tensiune prin cabluri subterane în zona centrală a municipiului și prin linii aeriene pe stâlpi de beton în celelalte cartiere.

Traseul rețelei de joasă tensiune urmărește rețeaua stradală a localității și cuprinde în întregime zona construită.

Corpurile de iluminat stradal sunt montate pe stâlpi proprii, ornamentali,

în zona centrală și pe stâlpii rețelei de joasă tensiune în celelalte cartiere.

Amenajări hidroameliorative

Fiind situat pe brațul Borcea, în municipiul Fetești există riscul producerii unor inundații, în cazul unor fenomene meteorologice deosebite.

Din această cauză, pe teritoriul municipiului Fetești, există două construcții hidrotehnice-diguri cu rol de apărare împotriva inundațiilor pe brațul Borcea:

- **prima linie de apărare Fetești L I - dig iepuresc** - L=9,8 km, h=3,0 m, lc=3,0 m; a fost realizat în anii '60 prin forțe proprii, fără un proiect de specialitate, fără încadrarea într-o clasă de importanță corespunzătoare obiectivului apărat;
- **a doua linie de apărare Fetești L II dig inelar** - L=5 km, h=3,0 m, lc=2.5 m, închis în terasa orașului Fetești; acesta a fost realizat, de asemenea, din resurse proprii, consolidat, întreținut și completat de autoritățile locale.

Cele două construcții sunt în administrarea Consiliului Local Fetești și au fost date în folosință în anul 1960.

Gestiunea deșeurilor

La 31.12.2007 s-a sistat activitatea la depozitul de deșeuri menajere din municipiul Fetești, până în 2013 fiind prevăzută închiderea acestuia conform Planului Județean de Gestiune a Deșeurilor.

Infrastructura de gestiune a deșeurilor constă din:

- *Punct de colectare a deșeurilor electrice și electronice* – municipiul Fetești, str. Cantonului nr.1, aflat în administrarea SC Vivani Salubritate SA;

- „*Statie transfer deseuri nepericuloase*” - SC Vivani Salubritate SA are deschis un punct de lucru în Fetești, unde funcționează o "Stație transfer deșeuri nepericuloase" care are ca obiect de activitate depozitarea temporară a deșeurilor menajere colectate de către agenții economici din localitățile arondate;

- *17 platforme de colectare a deșeurilor menajere*, dotate cu 150 eurocontainere, sunt puse la dispoziția agenților economici.

În prezent serviciul de salubritate local din municipiul Fetești este furnizat de SC URBAN SA BUCUREȘTI, având punctul de lucru în municipiul Fetești.

Companie care se ocupă de colectarea separată și transportul separate al deșeurilor municipale și al deșeurilor similare provenind din activități comerciale din industrie și instituții, inclusiv fracții colectate separat, fără a aduce atingere fluxului de deșeuri de echipamente electrice și electronice, baterii și acumulatori.

De serviciul de salubritate beneficiază 7.300 gospodării. Serviciu de salubritate se desfășoară cu ajutorul a 7.300 europubele și 6 autoutilitare conform Primăriei municipiului Fetești, în anul 2015.

La nivelul municipiului există și un depozit local conform cu o capacitate de 0,143 mii mc/zi.

Tehnologia informației și telecomunicații

Principalii furnizori de servicii din municipiul Fetești sunt Telekom și RCS&RDS. Aceștia oferă servicii de **telefonie fixă și mobilă, transmisie date, internet și televiziune digitală**.

Serviciile de telefonie mobilă mai sunt oferite și de operatorii de telefonie Vodafone și Orange.

Serviciile de televiziune prin cablu mai sunt oferite și de operatorul SC Pan Electro SRL Lehliu.

Programele de radio sunt captate individual sau prin serviciile oferite de operatorul Radio Orion (programe radio – post local).

Pe lângă aceștia mai există o serie de furnizori care oferă o parte dintre aceste servicii, însă au o acoperire și un număr de abonați mult mai redus.

Principalele deficiențe în ceea ce privește telecomunicațiile sunt reprezentate de existența unor zone la nivelul municipiului unde nu sunt disponibile servicii de televiziune prin cablu și/sau internet, iar serviciile de telefonie mobilă prezintă deficiențe de calitate.

Serviciile poștale sunt asigurate de două oficii poștale ale Direcției Regionale de Poștă Constanța, amplasate în cartierele Fetești Gară și Fetești Oraș.



5. SERVICII PUBLICE

Utilități publice

În anul 2014 s-a distribuit o cantitate de apă potabilă de 966 mii mc, din care 86,3% reprezintă consum casnic. Raportat la numărul de locuitori, s-au distribuit 26,8 mc apă pe locuitor.

În perioada 2008 – 2014, volumul de apă distribuită s-a diminuat continuu, de la 1.127 mii mc în anul 2007, până la 966 mii mc în anul 2014, reprezentând o scădere cu aproximativ 14,3% a volumului de apă distribuit.

Volumul de apă distribuit consumatorilor casnici se înscrie în același trend descendent, în 2014, scăderea fiind cu 8,1% față de 2008.

Furnizarea serviciului de distribuție a apei potabile este asigurată de SC RAJA SA CONSTANȚA.

La finalul anului 2009, se înregistra un număr de 8.190 bransamente la rețeaua de distribuție a apei potabile.

La rețeaua de apă potabilă sunt conectate 6.637 gospodării cu un consum total de 827,8 mii mc și 538 agenți economici cu un consum de 136,9 mii mc conform Primăriei municipiului Fetești, în anul 2015.

Municipiul Fetești este asociat la ADI Apă-Canal RAJA Constanța, înființată în anul 2008 cu scopul dezvoltării de proiecte ce privesc infrastructura.

Primăria Municipiului Fetești a finalizat proiectul *Reabilitarea rețelei de alimentare cu apă a cartierelor Fetești Oraș și Buliga*, al cărui obiectiv l-a constituit reabilitarea a 24.598 m rețele de alimentare cu apă în cartierul Fetești Oraș și construirea unei Gospodării de alimentare cu apă, forarea unui puț și tratarea cu ultraviolete a apei pompată în cartierul Buliga.

Sistemul de canalizare a orașului este doar parțial realizat și deservește zona centrală a cartierului Fetești Gară - unitățile de învățământ, spitalul, instituțiile publice, zona de blocuri.

Numărul abonaților: 1.412 gospodării și 404 agenți economici (conform Primăriei municipiului Fetești, în anul 2015).

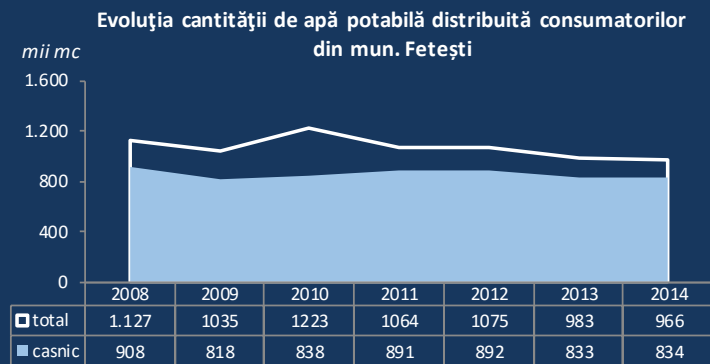
Rețeaua de alimentare cu gaz existentă în Municipiul Fetești deservește doar cartierul Fetești Gară.

Cantitatea de gaze naturale distribuite consumatorilor din municipiul Fetești a fost, în 2014, de 5,344 mii mc, din care, pentru uz casnic, 3,805 mii mc (71,2%).

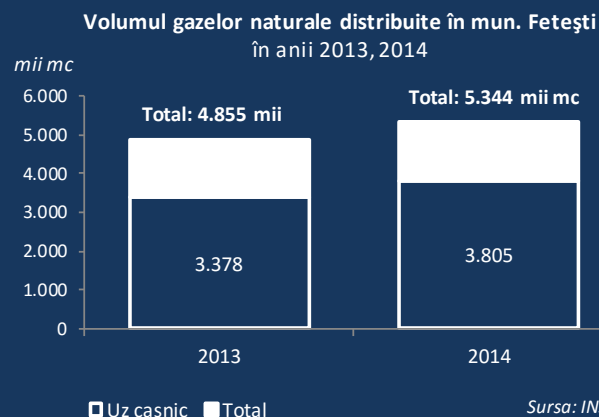
În 2014, s-a distribuit un volum de gaze de 2,9 ori mai ridicat față de anul 2008, o primă explicație fiind creșterea numărului de bransamente la rețeaua de gaz.

Operatorul economic ce se ocupă cu alimentarea cu gaze a municipiului este SC GDF SUEZ Energy Romania SA, prin filiala Distrigaz Sud Rețele.

Primăria Municipiului Fetești prin intermediul proiectului *Extindere rețele*



Sursa: INS, Baza de date Tempo Online



Sursa: INS

de gaze naturale - *Coloniști*, pentru creșterea accesibilității populației la această utilitate de interes public, în 2011 s-a executat rețeaua de gaze pentru străzile: Liliacului, Tractorului, Depoului între Siretului și str. Sirenei și str. Călărași (50 m). Cu aceste lucrări s-a finalizat rețeaua de distribuție pentru cartierul Fetești Gară.

Operatorul economic ce furnizează energia electrică în municipiu este SC Enel Distribuție Muntenia.

Transport public

Transportul public local de călători este operat de SC Transbus SA (cu acționar unic Consiliul Local al municipiului Fetești), de către SC Oana Tur SRL și SC Edy Car SRL, potrivit datelor furnizate de Autoritatea Națională de Reglementare pentru Serviciile Comunitare de utilități Publice.

Transportul public local asigură legătura cartierelor *Coloniști*, *Vlașca*, *Buliga* și *Fetești Oraș* cu cartierul *Gară* care reprezintă zona centrală a localității și unde este concentrată activitatea economică, socială și administrativă.

Transportul public se desfășoară pe 3 trasee de o lungime aproximativă de 21 km (*Gară – Buliga 10 km*, *Gară – Vlașca 6 km*; *Gară – Coloniști 5 km*).

De-a lungul traseelor sunt stabilite stații de îmbarcare – coborâre, majoritatea semnalizate, dar puține sunt amenajate și nu la un nivel corespunzător.

În anul 2015 operatorul de transport deținea în inventar 10 autobuze și 2 microbuze.

Vechimea autobuzelor este de 6 – 25 ani (5 autobuze de 6-15 ani, 3 autobuze de 16-25 ani, 2 autobuze de 26 ani și peste), majoritatea cu mult peste perioada optimă de exploatare de 8 ani. Microbuzele aflate în exploatare au o vechime cuprinsă între 6-15 ani.

Mijloacele de transport disponibile nu corespund standardelor în domeniu:

- nu toate sunt adaptate transportului public al persoanelor cu handicap,
- nu toate sunt dotate cu aer condiționat pentru timp de vară,
- o parte din ele nu au sistem de încălzire al salonului pe timp de iarnă, etc.
- condițiile de călătorie oferite fiind sub nivelul cerințelor în domeniu.

Societatea are garaj propriu, cu posibilități de parcare a autovehiculelor, atelier mecanic pentru întreținerea și reparația acestora, precum și personal specializat pentru desfășurarea activității.

În cursul anului 2015, firma de transport public a realizat transportul a 106.647 călători/lunar. În același an s-au realizat aproximativ 3.806 de curse/lunar.

Numărul de curse lunare variază în funcție de traseu:

- Fetești–Gară → Buliga 2.538 curse/lună
- Fetești-Gară → Coloniști 644 curse/lună
- Fetești-Gară → Vlașca 624 curse/lună.

Servicii de asistență socială

Prestații sociale. Conform datelor furnizate de către Primăria municipiului Fetești, la sfârșitul anului 2015, figurau 1.359 persoane care beneficiau de ajutoare / indemnizații / stimulente sociale, mai puțin cu 13 persoane comparativ cu anul precedent.

Volumul total al prestațiilor sociale acordate a fost de 247.094 lei, în anul 2014 și de 287.594 lei, în anul 2015.

Cel mai ridicat număr de prestații sociale (*de 433 de persoane la sfârșitul anului 2015; 31,9% din totalul beneficiarilor de prestații sociale de la nivelul municipiului*) este alocat sub forma **alocației de stat**, în baza legii 61/1993. Conform acestei legi alocația de stat pentru copii este o formă de ocrotire a statului acordată tuturor copiilor, fără discriminare. De alocația de stat beneficiază toți copiii în vârstă de până la 18 ani. Suma totală plătită în 2015 a fost de 18.186 lei.

De **indemnizația/stimulentul pentru creșterea copilului** (*cf. OUG 105/2003*), în anul 2015, beneficiază 130 de persoane. Față de anul precedent, numărul acestora s-a diminuat cu 32,7% (63 persoane). Sumele totale plătite ca stimulent au avut valoare de 20.000 (7,0% din totalul prestațiilor municipale).

În anul 2015, au fost acordate 181 **ajutoare și indemnizații pentru persoanele cu handicap** (*cf. Legii 448/2006*), mai multe cu 12,4%. Pe parcursul anului 2014 au fost plătite sume totale de 140.637 lei pentru aceste prestații sociale.

Servicii sociale. Conform datelor furnizate de Ministerul Muncii, Familiale, Protecției Sociale și Persoanelor Vârstnice, în municipiul Fetești, ca furnizori de servicii sociale acreditați în baza Legii 197/2012, la 29 iulie 2016, figurează:

- Organizația pentru Copii și Adulți cu Nevoi Speciale „Trebuie” – locuința protejată „Casa speranței” (*beneficiari: tineri 18-26 ani, adulți; tipuri de situații: handicap psihic, neuromotor, alte situații de dificultate*);
- Organizația pentru copii și adulți cu nevoi speciale „Trebuie” – Miniatelier, centrul de zi – unitate de asistență socială (*beneficiari: copii 0-18 ani; tipuri de situații: handicap neuromotor, mintal, psihic, fizic*);
- Fundația umanitară Sfântul Nicolae (*beneficiari: copii 7-16 ani; tipuri de situații: situație de dificultate în familie*);
- Protopopiatul Fetești – Biroul de asistență socială – cult religios (*beneficiari: copii 0-18 ani, adulți; tipuri de situații: izolare socială,*

sărăcie extremă, alte situații de dificultate);

- Primăria Municipiului Fetești – Serviciul Public de Asistență Socială;
- ANCAAR – Filiala Fetești (*beneficiari: 11 copii cu vârste de 4-18 ani, cu familii din medii sociale diverse*).
- Casa de tip familial Gabriela – serviciu public de asistență (*beneficiari: tineri 0-18 ani, adulți; tipuri de situații: handicap, abandon, situație de dificultate în familie*).

Totodată, în municipiul Fetești funcționează, conform Direcției Generale de Asistență Socială și Protecția Copilului Ialomița, Casa de Tip Familiar „Gabriela”, ce oferă, în anul 2015, servicii pentru un număr mediu de 15 copii.

În cursul anului 2009, Primăria Municipiului Fetești a inaugurat primul club al pensionarilor din Fetești. Spațiul este amenajat cu săli de petrecere a timpului liber - șah, table, rummy. Cel de-al doilea club al pensionarilor a fost inaugurat în toamna anului 2011, în

zona fostei piețe, iar cel de-al treilea club în iarna anului 2012.

Zone dezavantajate

La Recensământul Populației din 2011, în municipiul Fetești s-a înregistrat un număr de 1.633 persoane de etnie romă (5,4% din populația totală), în creștere comparativ cu valoarea înregistrată la recensământul din 2002 de 1.506 persoane de etnie romă .

Raportând datele de la cele două recensăminte din 2002 și 2011 se poate observa că numărul de români din municipiul Fetești a înregistrat o scădere cu 20,0% (-6.322 persoane), în timp ce numărul de rromi a înregistrat o creștere cu 8,4% (+127 persoane).

Zonele din interiorul municipiului Fetești care nu satisfac un standard corespunzător pe nici unul din cele trei criterii, adică au deficit de capital uman, au un nivel scăzut de ocupare formală și oferă condiții improprii de locuire sunt

Numărul beneficiarilor de prestații sociale și sumele plătite, în 2014 și 2015

Tip ajutor social	Număr beneficiari		Suma plătită (RON)	
	2014	2015	2014	2015
Indemnizație pentru creșterea copilului	158	90	-	-
Stimulent pentru creșterea copilului	35	40	17.500	20.000
Alocație de stat	459	433	19.278	18.186
Alocație de susținere familială	67	158	-	-
Ajutoare și indemnizații pentru persoanele cu handicap	161	181	107.870	140.637
Ajutor social	322	351	75.221	79.951
Ajutor încălzire cu gaze naturale și energie electrică	144	106	27.225	28.820
Total	1.346	1.359	247.094	287.594

Sursa: Primăria municipiului Fetești

considerate zone urbane "marginalizate".

Conform *Atlasului zonelor urbane marginalizate din România*, publicat în cadrul Programului Operațional Regional, din populația stabilă a municipiului Fetești (30.217 persoane) 57,0% din populație se încadrează în zone dezavantajate, iar 43,0% în zone nedezavantajate.

Astfel 22,2% din populație se situează în zone dezavantajate pe ocupare, 26,6% în zone dezavantajate pe capital uman, 8,0% din populație locuiește în zone marginalizate și 0,2% din populație se află în zone cu instituții sau sub 50 de locuitori.

Piețe și facilități pentru comerț

Municipiul dispune de patru zone destinate comerțului:

- Piața Agroalimentară (bazar comercial) Fetești Gară - cu o suprafață totală de 4.967 mp;
- Piața Agroalimentară Fetești Oraș - cu o suprafață de 2.227 mp;
- Micropiața Str. Bănătenilor - cu o suprafață de 160mp;
- Piața Buliga - cu 3 tarabe - exterior.

Piețele existente dispun de 116 tarabe, din care 64 tarabe - exterior și 24 interior în Piața agroalimentară (având 28-35 comercianți), 11 tarabe - exterior și 8 interior în Micropiața Bănătenilor (având 3-8 comercianți), 6 tarabe - exterior în Piața agroalimentară Fetești Oraș și 3 tarabe - exterior în Piața Buliga.

Piețele beneficiază de canalizare, curent electric, apă curentă, grup sanitar și cântare.

Servicii de salubritate și managementul deșeurilor

Serviciile de salubritate în municipiul Fetești sunt asigurate de către operatorul delegat SC Urban SA cu sediul social în București, potrivit datelor furnizate de Autoritatea Națională de Reglementare pentru Serviciile Comunitare de Utilități Publice. Această companie efectuează salubritatea spațiilor publice, colectarea și transportul de deșeurii municipale și asimilabile.

S.C. Vivani Salubritate SA Slobozia realizează colectarea selectivă a deșeurilor reciclabile (din PET, mase plastice, hârtie, carton) din deșeurile menajere din localitățile urbane din județul Ialomița, având deschise puncte de lucru în Urziceni și Fetești, unde funcționează stații de transfer care au ca obiect de activitate depozitarea temporară a deșeurilor menajere colectate de către agenții economici din localitățile ardate.

Deșeurile menajere de la stația de transfer din municipiul Fetești sunt transportate și depozitate în Depozitul Conform zonal din Slobozia ce aparține agentului economic SC Vivani Salubritate SA.

Depozitul Conform zonal pentru deșeurii nepericuloase este situat în extravilanul municipiului Slobozia și comunei Perieți, la 2 km N-V de municipiul Slobozia și are o durată de exploatare de 20 ani.

În municipiu există un agent economic autorizat în vederea colectării și valorificării deșeurilor reciclabile.

Acesta este SC Primera Grup SRL. În anul 2008, acest agent economic a colectat o cantitate de 218,16 tone deșeurii din hârtie și carton, 121,146 tone deșeurii din PET, 984,7 tone deșeurii din folie, polietilenă și plastic și 1.652,31 tone deșeurii din sticlă și a valorificat 99,6% din deșeurile din hârtie și carton, 100% din deșeurile din PET, 100% din deșeurile din folie și 100% din deșeurile din sticlă.

Implementarea Directivei privind deșeurile de echipamente electrice și electronice a avut ca efect la nivel local crearea unui punct de colectare administrat de către SC Vivani Salubritate SA.

Deșeurile medicale periculoase provenite de la spitalul din Fetești sunt eliminate de către firme autorizate în acest sens.

Siguranța și ordinea publică

Pentru intervenții în situații de urgență funcționează la nivel de municipiu Garda Nr.3 de Intervenție Fetești, subordonată Detașamentului de Pompieri Slobozia, din cadrul Inspectoratului pentru Situații de Urgență „Barbu Catargiu” al județului Ialomița.

Garda Nr.3 de Intervenție Fetești este o subunitate cu activitate permanentă fiind încadrată cu personal de specialitate și dotată cu o autospecială

pentru stingerea incendiilor, descarcerare și acordarea primului ajutor calificat SMURD.

În anul 2015, în municipiul Fetești erau înregistrați 18 agenți de poliție, 21 agenți comunitari și 10 jandarmi.

În perioada 2011-2015 cele mai multe infracțiuni au avut loc în anul 2013, respectiv 5 infracțiuni. În anul 2015 fiind înregistrate doar 2 infracțiuni.

În cursul anului 2015, subunitatea a desfășurat 831 activități de intervenție (91 Intervenții ale Unității pentru Situații de Urgență și 740 cazuri de urgență asistate de SMURD), cu 46,3% mai numeroase față de anul anterior, din care:

- 18 intervenții de stingere incendii (-25,0%),
- 27 arderi necontrolate (+42,1%),
- 10 situații de asistență persoane (+11,1%),
- 25 alte situații de urgență (+25,0%),
- 2 situații de protecția mediului,
- 9 alte intervenții (+350,0%),
- 729 situații de asistență medicală de urgență și prim ajutor (+52,2%),
- 9 situații de prim ajutor medical la accidente pe căile de transport (-40,0%),
- 2 situații de descarcerare și prim ajutor medical la accidente pe căile de transport.

Serviciul Siguranța Cetățeanului și Ordine Publică, este un compartiment funcțional din cadrul structurii organizatorice a Primăriei municipiului Fetești, condus de către un Șef serviciu, aflat în relații de subordonare față de Primar.

Situația siguranței publice în perioada 2011-2015

	2011	2012	2013	2014	2015
Nr. total infracțiuni	0	4	5	2	2
Nr. total persoane condamnate definitiv	-	-	-	-	-
Nr. agenți de poliție	18	18	18	18	18
Nr. agenți comunitari	17	17	17	21	21
Nr. jandarmi	10	10	10	10	10

Sursa: Primăria municipiului Fetești

Intervenții pe teritoriul Municipiului Fetești

	2013	2014	2015
Intervenții ale Unității pentru Situații de Urgență - Total	96	74	91
Stingere incendii	28	24	18
Arderi necontrolate	17	19	27
Asistența persoanelor	6	9	10
Alte situații de urgență	38	20	25
Protecția mediului	3	0	2
Alte intervenții	4	2	9
Total cazuri de urgență asistate de SMURD - Total	373	494	740
Cazuri de asistență medicală de urgență și prim ajutor	364	479	729
Cazuri de prim ajutor medical la accidente pe căile de transport	8	15	9
Acțiuni de descarcerare și prim ajutor medical la accidente pe căile de transport	1	0	2

Sursa: Primăria municipiului Fetești

Iluminatul public

Rețeaua de iluminat public are o lungime de 114 km, asigurând iluminarea principalelor străzi din municipiu în proporție de 100%.

În cursul anului 2015 s-au realizat lucrări de întreținere a rețelei de iluminat public prin înlocuirea lămpilor cu sodiu cu 36 bucăți lămpi economice.

Spații verzi și amenajare urbană

Municipiul Fetești deține o suprafață de 45 ha spații verzi în anul 2014, astfel unui locuitor îi revin 12,5 mp pe locuitor. Un procent de 36,4% (16,4 ha) din spațiile verzi din municipiu este reprezentat de parcuri.

Municipiul dispune de trei parcuri: Parcul Public, Parcul Central și Parcul Trandafirilor. De asemenea la nivelul municipiului se regăsesc o serie de parcuri mici, aflate în apropierea unor

blocuri, care acoperă în total o suprafață de 0,4 ha.

Parcul Public este situat în vecinătatea imediată a Stadionului Municipal și se întinde pe o suprafață de 11,4 ha,

În prezent Parcul Public (Stadion) este dotat cu alei din beton, asfaltate, cu dale, pavele unde se regăsesc:

- 36 bănci, 16 măsuțe, 48 scaune, 14 coșuri de gunoi;
- 3.324 m de gard viu, 3.973 arbori foioși, 782 arbori rășinoși, 622 arbuști foioși;
- 10 stâlpi pentru rețeaua de iluminat public;
- locuri de joacă pentru copii dotate cu 2 leagăne, 4 tobogane și 8 cumpene;
- foișor.

Parcul Central, situat în zona de maxim interes public, a fost dat în folosință în anul 1995 și se întinde pe o suprafață de 0,7 ha.

Parcul Central este de asemenea dotat cu alei din beton, asfaltate, cu dale, pavele unde se regăsesc:

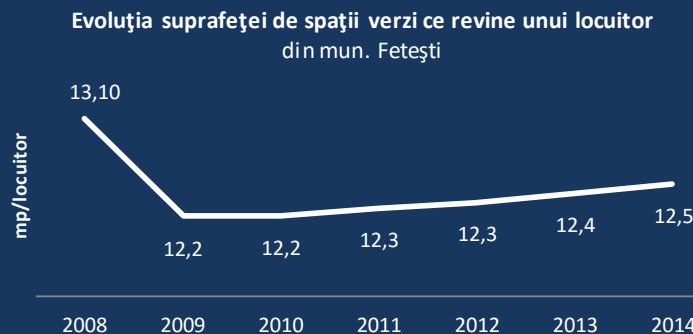
- 53 bănci, 4 mese de sah, 8 scaune, 12 coșuri de gunoi;
- 230 m de gard viu, 237 arbori foioși, 93 arbori rășinoși, 18 arbuști foioși;
- 12 stâlpi pentru rețeaua de iluminat public;
- locuri de joacă pentru copii dotate cu 8 leagăne, 8 tobogane și 5 cumpene.

Parcul Trandafirilor se întinde pe o suprafață de 3,9 ha și este dotat cu 102 arbori foioși.

Învățământ

În municipiul Fetești, rețeaua unităților publice de învățământ este formată din 14 unități, din care 4 grădinițe, 7 școli din învățământul primar și gimnazial, un liceu și două grupuri școlare.

Aceste unități de învățământ sunt dotate, la nivelul anului 2014, cu 154 de săli de clasă și cabinete școlare, 30 de laboratoare școlare, 14 ateliere școlare, 4 săli de gimnastică, 10 terenuri de sport și 389 PC-uri, conform datelor



Sursa: INS, Baza de date Tempo

furnizate de către Institutul Național de Statistică.

Învățământul particular din municipiul Fetești este reprezentat de Liceul Tehnic de Turism „Concord” Fetești și de către o filială a Școlii Postliceale Sanitare “Carol Davila”.

În municipiu nu sunt prezente filiale ale universităților, însă, cel mai apropiat centru unde se pot urma studii superioare este Slobozia, unde se află:

- Centrul teritorial al Facultății de Drept ID, Universitatea Spiru Haret București;
- Facultatea de Inginerie și Management în alimentație publică și agroturism Slobozia, Universitatea Bioterra București;
- Facultatea Controlul și expertiza produselor alimentare – Slobozia (poliție sanitar – veterinară), Universitatea Bioterra București.

Populația școlară a municipiului Fetești este de 5.432 de persoane, în anul școlar 2014/2015, din care 13,6% (740 copii)

reprezintă copiii înscriși în grădinițe și creșe, iar 86,4% (4.692 pers.) sunt elevi.

Comparativ cu anul școlar anterior numărul de copiii înscriși în grădinițe a scăzut cu 5,7% (42 copii), iar numărul elevilor a scăzut cu aproximativ 1,8% (-85 de persoane).

Pe niveluri de învățământ, numărul elevilor a scăzut, comparativ cu anul școlar 2013/2014: în învățământul gimnazial cu 7,9% (-103 elevi) și în învățământul liceal cu 2,0% (-40 elevi).

Iar numărul elevilor înscriși în învățământul primar a crescut cu 3,3% (+47 elevi) și în învățământul profesional a crescut cu 9,8% (+11 elevi).

Populația școlară din municipiul Fetești poate fi cuantificată în funcție de standardul internațional de clasificare al educației, dezvoltat de UNESCO: ISCED 0 – învățământul antepreșcolar și preșcolar, ISCED 1-3 – Învățământul primar, gimnazial, liceal și profesional și

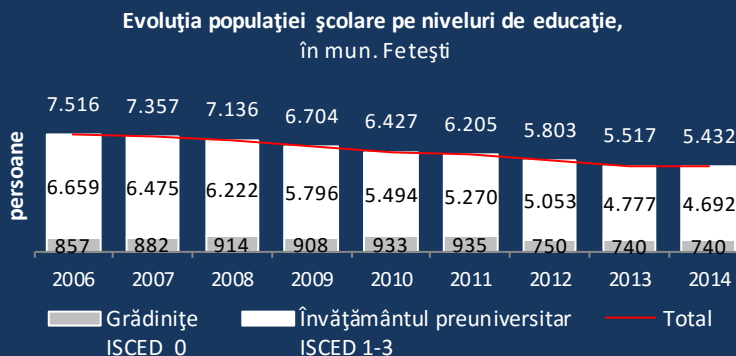
ISCED 4-6 – Învățământul postliceal și superior.

Conform acestei clasificări, în municipiul Fetești populația corespunzătoare nivelului ISCED 0 reprezintă 13,6%, a nivelului ISCED 1 reprezintă 26,8%, a nivelului ISCED 2 reprezintă 22,0%, a nivelului ISCED 3 reprezintă 37,6%.

În perioada 2006-2014, populația școlară s-a diminuat cu 27,7%, pe fondul scăderii cu 29,5% a numărului de elevi înscriși în învățământul preuniversitar.

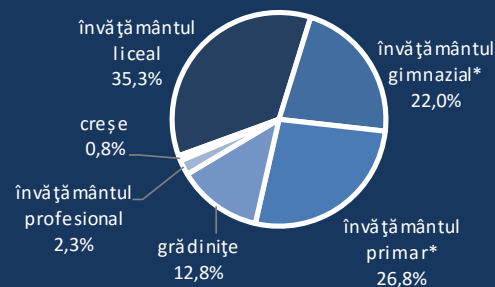
Numărul de copii înscriși la grădinițe au scăzut în această perioadă, în anul școlar 2014/2015 fiind cu 18,6% mai puțini față de anul 2006/2007.

Cadrele didactice din unitățile de învățământ din municipiu numără 309 de persoane, din care 2 cadre (0,6%) în învățământul antepreșcolar, 44 cadre (14,2%) în învățământul preșcolar, 68 cadre (22,0%) în învățământul primar, 79 cadre (25,6%) în învățământul gimnazial, 116 cadre (37,5%) în



Sursa: INS Baza de date Tempo, DJS Ialomița

Distribuția elevilor înscriși pe niveluri de educație, în mun. Fetești în anul 2014



* inclusiv învățământul special

Sursa: INS

învățământul liceal.

Comparativ cu anul școlar 2006/2007, numărul cadrelor didactice din municipiul a scăzut cu 116 cadre didactice (-27,3%), în anul școlar 2014/2015, totodată populația școlară totală a înregistrat o scădere cu 2.084 de persoane (-27,7%), în aceeași perioadă.

În anul școlar 2014/2015, numărul de copii ce reveneau unui cadru didactic era de 17,6, la nivelul municipiului Fetești, valoare superioară celei de la nivelul județului Ialomița de 16,6.

În învățământul preuniversitar de la nivel județean s-au înregistrat 16,3 elevi/cadru didactic, sub nivelul municipiului Fetești, de 17,8 elevi/cadru didactic.

Cultură

Activitatea culturală din municipiul este destul de restrânsă și se bazează în principal pe instituțiile culturale, asociații, organizații și evenimente

specifice ce se desfășoară în municipiul.

Instituții culturale:

- Muzeul Municipal Fetești;
- Galeria de Artă "Lumina" Fetești;
- Biblioteca Municipală Fetești.

Numărul total al cititorilor activi la bibliotecă în municipiul Fetești este de 4.175 persoane conform Institutului Național de Statistică, în anul 2015.

Asociații & Organizații:

- Centrul Cultural al Rromilor „O Del Amena”;
- Asociația “Trebuie”;
- Asociația “Ajutați-ne să înțelegem lumea”;
- Asociația pentru integrarea persoanelor defavorizate „Se poate”;
- Asociația “Dăruiește-ți inima”;
- Centrul de Zi „Lucia”.

Evenimente:

- Zilele Municipiului Fetești (august);
- Sărbătoarea Toamnei (octombrie);
- Boboteaza cailor (6 ianuarie).

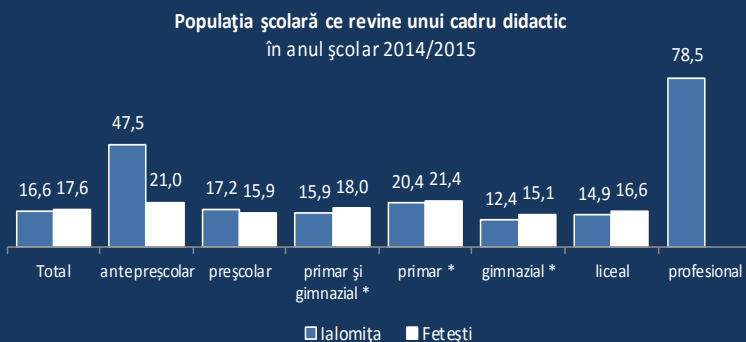
Servicii de sănătate

Sectorul public de sănătate din municipiul Fetești cuprindea în 2014 următoarele unități:

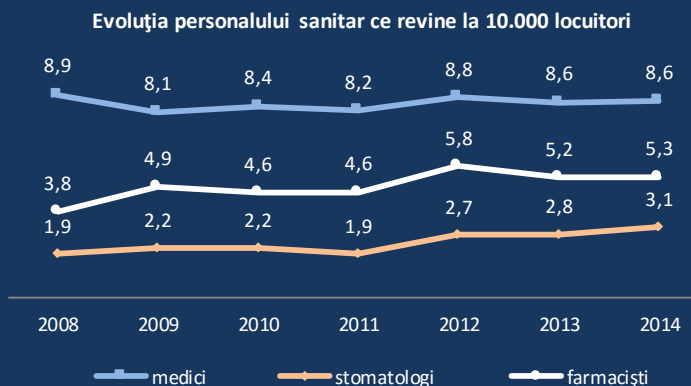
- 1 spitalul municipal care dispune de un număr de 152 paturi;
- 1 dispensar medical;
- 1 cabinet medical școlar;
- 13 cabinete medicale individuale (medici de familie);
- 1 ambulatoriu spital;
- 9 cabinete stomatologice;
- 5 cabinete medicale de specialitate;
- 3 laboratoare medicale;
- 1 laborator de tehnică dentară
- 1 farmacie.

Raportat la populația după domiciliu înregistrată la 1 ianuarie 2015, în municipiul Fetești, reveneau 42,6 paturi în spitale la 10.000 locuitori.

Față de anul 2008 sectorul public de sănătate din municipiul Fetești s-a dezvoltat cu 1 cabinete medicale școlare, 1 cabinete medicale individuale de familie, 4 cabinete stomatologice



Sursa: INS, Baza de date Tempo



Sursa: INS

individuale, 2 cabinete individuale de specialitate și 1 laboratoare medicale.

În **sectorul privat de sănătate** funcționează 1 cabinete medicale individuale de familie, 1 cabinete medicale de specialitate, 1 cabinete stomatologice, 1 laborator medical și 9 farmacii.

În 2014, personal sanitar cu pregătire medicală superioară care asigură serviciile medicale pentru populație era format din 31 medici (15 medici de familie) și un număr de 11 medici stomatologi (1 - sector privat). Personalul mediu sanitar era format 172 persoane din care, 127 persoane în sectorul public și 45 persoane în sectorul privat.

Numărul medicilor care revin la 10.000 locuitori, în 2014, este de 8,6. Acest indicator a înregistrat o scădere față de anul 2008 când se înregistra un număr de 8,9 medici la 10.000 locuitori.

Numărul stomatologilor ce revin la 10.000 locuitori este 3,1 medici stomatologi, în creștere față de anul 2008 când era de 1,9 medici stomatologi.

În 2014 se înregistra un număr de 5,3 farmaciști la 10.000 locuitori, în creștere cu 39,6% față de anul 2008 (3,8). Numărul personalului mediu sanitar ce revine la 10.000 locuitori este de 47,8 persoane, în scădere cu 4,9% față de anul anterior (50,3) și cu 13,7% față de situația înregistrată în 2008 (55,4).

Administrație publică

Instituțiile administrației publice locale din municipiul Fetești și cele județene din Ialomița sunt constituite, organizate și funcționează conform Legii administrației publice locale nr. 215 din 23 aprilie 2001 republicată și actualizată și a Legii nr 340 din 2004 privind instituția prefectului. Aceste legi stabilesc și atribuțiile instituțiilor administrației publice privind sprijinirea activităților economico-sociale.

Consiliul Local reprezintă autoritatea legislativă a municipiului, are inițiativă și hotărăște, în condițiile legii, în toate problemele de interes local, cu excepția celor care sunt date prin lege în competența altor autorități ale administrației publice locale sau centrale.

Componenta Consiliului Local este stabilită prin vot public universal, egal, direct, secret și liber exprimat, în condițiile stabilite de legea pentru alegerea autorităților administrației publice locale. Consiliul Local al Municipiului Fetești este compus din 19 consilieri.

Una dintre atribuțiile Consiliului Local privește dezvoltarea economico-socială a municipiului. Pentru exercitarea acestei atribuții, Consiliul Local:

- avizează sau aproba, după caz, studii, prognoze și programe de dezvoltare economico-socială, de organizare și amenajare a teritoriului, documentații de amenajare a teritoriului și urbanism, inclusiv participarea la programe de dezvoltare județeană,

regională, zonala și de cooperare transfrontalieră, în condițiile legii;

- aproba bugetul local, împrumuturile, virările de credite și modul de utilizare a rezervei bugetare; aproba contul de încheiere a exercițiului bugetar; stabilește impozite și taxe locale, precum și taxe speciale, în condițiile legii;
- administrează domeniul public și domeniul privat al comunei sau orașului;
- hotărăște darea în administrare, concesionarea sau închirierea bunurilor proprietate publică a comunei sau orașului, după caz, precum și a serviciilor publice de interes local, în condițiile legii;
- analizează și aproba, în condițiile legii, documentațiile de amenajare a teritoriului și urbanism ale localităților, stabilind mijloacele materiale și financiare necesare în vederea realizării acestora; aproba alocarea de fonduri din bugetul local pentru acțiuni de apărare împotriva inundațiilor, incendiilor, dezastrelor și fenomenelor meteorologice periculoase;
- stabilește măsurile necesare pentru construirea, întreținerea și modernizarea drumurilor, podurilor, precum și a întregii infrastructuri aparținând căilor de comunicații de interes local;
- aproba, în limitele competențelor sale, documentațiile tehnico-economice pentru lucrările de investiții de interes local și asigură condițiile necesare în vederea realizării acestora;

Primăria municipiului reprezintă o structură funcțională cu activitate permanentă constituită din primarul municipiului, un viceprimar, secretarul

municipiului și aparatul de specialitate al primarului.

Primăria reprezintă autoritatea locală executivă, ducând la îndeplinire hotărârile consiliului local și dispozițiile primarului, soluționând problemele curente ale colectivității locale.

Primarul reprezintă unitatea administrativ-teritorială în relațiile cu alte autorități publice, cu persoanele fizice sau juridice române ori străine, precum și în justiție. Primarul este stabilit prin vot public uninominal de către locuitorii municipiului, pe o perioadă de patru ani.

Pentru exercitarea corespunzătoare a atribuțiilor sale, primarul colaborează cu serviciile publice deconcentrate ale ministerelor și celorlalte organe de specialitate ale administrației publice centrale din unitățile administrativ-teritoriale, precum și cu consiliul județean.

În această calitate, primarul poate solicita prefectului, în condițiile legii, sprijinul conducătorilor serviciilor publice deconcentrate ale ministerelor și ale celorlalte organe de specialitate ale administrației publice centrale din unitățile administrativ-teritoriale, dacă sarcinile ce îi revin nu pot fi rezolvate prin aparatul de specialitate.

Viceprimarul este subordonat primarului și este înlocuitor de drept al acestuia. Viceprimarul este ales cu votul majorității consilierilor locali în funcție, din rândul membrilor acestuia.

Secretarul municipiului este funcționar public de conducere, cu

studii superioare juridice sau administrative, apolitic și se bucură de stabilitate în funcție. Atribuțiile principale ale secretarului sunt:

- avizarea pentru legalitate a dispozițiilor primarului și ale hotărârilor consiliului local;
- asigurarea gestionării procedurilor administrative privind relația dintre consiliul local și primar și între aceștia și prefect;
- pregătește lucrările supuse dezbaterii consiliului local;
- asigură procedurile de convocare a consiliului local și efectuarea lucrărilor de secretariat, comunică ordinea de zi, întocmește procesul-verbal al ședințelor consiliului local și redactează hotărârile consiliului local.

Pe lângă aceste atribuții și cele stabilite de legea administrației publice, secretarul poate primi atribuții și însărcinări date de către primar sau de către consiliul local.

Consiliul județean este autoritatea administrației publice locale, constituită la nivel județean pentru coordonarea activității consiliilor comunale, orașenești și municipale, în vederea realizării serviciilor publice de interes județean.

Consiliul județean Ialomița este compus din 40 de consilieri județeni, aleși prin vot universal, egal, direct, secret și liber exprimat, în condițiile legii.

Consiliul județean ales în conformitate cu prevederile legii se completează cu președintele consiliului județean, care are drept de vot și conduce ședințele acestuia. Dintre consilierii județeni sunt

aleși doi **vicepreședinți**, prin votul secret majoritar al consilierilor.

Președintele consiliului județean este ales prin vot uninominal și reprezintă județul în relațiile cu celelalte autorități publice, cu persoanele fizice și juridice române și străine, precum și în justiție.

Aparatul de specialitate al consiliului județean este subordonat președintelui acestuia. Funcționarii din cadrul aparatului de specialitate al consiliului județean se bucură de stabilitate în funcție, în condițiile legii.

Președintele consiliului județean răspunde de buna funcționare a aparatului de specialitate al consiliului județean, pe care îl conduce. Coordonarea unor compartimente din aparatul de specialitate poate fi delegată, prin dispoziție a președintelui consiliului județean, vicepreședinților sau altor persoane, în condițiile legii.

Secretarul județului, statutul și atribuțiile acestuia sunt stabilite în același mod precum în cazul secretarului municipiului.

Pentru exercitarea atribuțiilor pe care le are privind dezvoltarea economico-socială a județului, consiliul județean:

- aprobă, la propunerea președintelui consiliului județean, bugetul propriu al județului, virările de credite, modul de utilizare a rezervei bugetare și contul de încheiere a exercițiului bugetar;
- aprobă, la propunerea președintelui consiliului județean, contractarea și/sau garantarea împrumuturilor, precum și contractarea de datorie publică locală prin emisiuni de titluri

- de valoare în numele județului, în condițiile legii;
- stabilește impozite și taxe județene, în condițiile legii;
 - adoptă strategii, prognoze și programe de dezvoltare economico-socială și de mediu a județului, pe baza propunerilor primite de la consiliile locale; dispune, aprobă și urmărește, în cooperare cu autoritățile administrației publice locale comunale și orașenești interesate, măsurile necesare, inclusiv cele de ordin financiar, pentru realizarea acestora;
 - stabilește, pe baza avizului consiliilor locale ale unităților administrativ-teritoriale implicate, proiectele de organizare și amenajare a teritoriului județului, precum și de dezvoltare urbanistică generală a acestuia și a unităților administrativ-teritoriale componente; urmărește modul de realizare a acestora, în cooperare cu autoritățile administrației publice locale comunale, orașenești sau municipale implicate;
 - aprobă documentațiile tehnico-economice pentru lucrările de investiții de interes județean, în limitele și în condițiile legii.

Instituția prefectului reprezintă pe plan județean puterea executivă a țării. Astfel, **prefectul județului** este reprezentantul Guvernului României în județul Ialomița și este numit de Guvern la propunerea Ministerului Administrației și Internelor.

Principalele atribuții ale prefectului sunt de a asigura, la nivelul județului realizarea intereselor naționale, aplicarea și respectarea Constituției, a legilor, a ordonanțelor și hotărârilor

Guvernului, a celorlalte acte normative, precum și a ordinii publice. Prefectul acționează pentru realizarea în județ a obiectivelor cuprinse în Programul de guvernare, și dispune măsurile necesare pentru îndeplinirea lor, în conformitate cu competențele și atribuțiile ce îi revin, potrivit legii.

Prefectul conduce, prin compartimentele proprii de specialitate, activitatea serviciilor publice deconcentrate ale ministerelor și ale celorlalte organe ale administrației publice centrale din județ.

În relația cu administrațiile publice municipale și județene, prefectul verifică legalitatea actelor administrative adoptate sau emise de către acestea și participă la stabilirea priorităților de dezvoltare teritorială.

Capacitatea financiară și organizațională

În prezent Primăria municipiului Fetești își desfășoară activitatea într-o clădire (bloc), având funcție inițială de locuire, la etajele II și III ale acesteia.

Structura organizatorică a Primăriei municipiului Fetești, actualizată în anul 2014, cuprinde următoarele compartimente care funcționează în conformitate cu atribuțiile specifice domeniului de activitate, astfel:

- Cabinet Primar
- Viceprimar
 - Compartiment Activități Autofinanțate
- Secretar

- Direcția Juridică și Administrația Publică Locală
 - Serviciul Public de Asistență Socială
 - Compartiment Juridic
 - Compartiment Relații cu Publicul
- Direcția Economică
 - Serviciul Taxe și Impozite
 - Birou Buget-Contabilitate
- Direcția Dezvoltare, Investiții, Proiecte și Finanțări Externe
 - Serviciul Programe de Dezvoltare Investiții și Finanțări Externe
 - Compartiment Achiziții
 - Compartiment Administrare, Gestiune și Evidență a Patrimoniului
 - Compartiment Comercial și Transport Local
- Direcția Urbanism Planificare Urbanism
 - Compartiment Strategii
 - Controlul Disciplinei în Construcții
 - Compartiment Cadastru
 - Birou Reg. Agricol
- Direcția Educație, Cultură și Sport
 - Casa de Cultura, Muzeu
 - Biblioteca
- Serviciul de Poliție Locală
 - Birou Ordine și Liniște Publică
 - Compartiment Circulație pe Drumurile Publice
 - Compartiment Constr. Și Af. Str.
 - Compartiment cu Atribuții în Protecția Mediului
 - Compartiment cu Atribuții în Activități Comerciale
 - Compartiment cu Atribuții în Evidența Persoanelor
- Compartiment Resurse Umane
- Compartiment Audit
- Compartiment IT

- Compartiment Protecție Civilă
- Compartiment Administrativ
- Consultanță Rromi
- Creșă
- Cabinet Asistență Medicală
- Asistenți Personali
- Serviciul Public de evidență a Persoanelor
 - Compartiment Evidența Persoanelor
 - Compartiment Stare Civilă
- Compartiment Arhivă
- Compartiment pentru Comisii de Specialitate ale CLM
- D.A.D.P.

Serviciile furnizate de Primăria orașului Fetești, cetățenilor sunt:

- eliberare certificate de urbanism, autorizații de construcții, autorizații de desființare
- registru agricol, cadastru și agricultură
- serviciu impozite și taxe
- poliție comunitară
- administrația domeniului public
- inspecție mediu
- stare civilă
- birou administrație publică și autoritate tutelară
- protecție civilă
- evidența străzi
- control asociații de proprietari
- serviciul public comunitar de evidență a persoanelor
- relații cu publicul
- asistență socială
- protecție socială
- integrare a rromilor
- autorizare a firmelor
- autorizarea serviciilor transportului public local.

Pentru furnizarea acestor servicii publice dar și pentru susținerea investițiilor principalul instrument de care dispune Primăria Municipiului Fetești este **Bugetul Municipal**.

Valoarea veniturilor totale înregistrate de municipalitatea Fetești în 2014 și 2015 a fost superioară valorii cheltuielilor anuale realizate. Doar în ceea ce privește proiectul privind bugetul local pentru anul 2016 se observă că veniturile sunt mai mari decât cheltuielile.

An	Venituri totale - Lei -	Cheltuieli totale - Lei -	Venituri proprii - Lei -
situație iun.16	46.503.304	21.203.129	27.847.922
valoare buget local 2016 (proiect)	60.973.167	61.342.167	18.635.893
dec.15	86.609.704	48.564.623	52.195.182
dec.14	59.142.244	45.861.045	30.438.061



6. DEZVOLTARE ECONOMICĂ

Demografia întreprinderilor

În Fetești, la sfârșitul anului 2015, conform datelor furnizate de Oficiul Național al Registrului Comerțului, erau înregistrați un număr total de 522 agenți economici, ponderea municipiului Fetești în total județean fiind de 10,4%.

Densitatea întreprinderilor active la 1.000 de locuitori permite realizarea de comparații cu nivelul județean și poate fi privit ca un indicator al spiritului antreprenorial al populației și al mediului economic prietenos și atractiv pentru investitori.

În cazul agenților economici, densitatea înregistrată la nivelul municipiului Fetești, în anul 2015 era de 14,6‰, valoare inferioară mediei județene de 17,0‰ și aproape jumătate din densitatea întreprinderilor de la nivel național (29,3‰).

Raportat la numărul înmatriculărilor de persoane juridice înregistrate în 2008 (103), municipiul Fetești a înregistrat o scădere a numărului de înmatriculări cu 50,5% în 2009 (52 înmatriculări) și cu 51,5% în 2015 (53 înmatriculări).

În 2015, la nivelul municipiului Fetești, se înregistrează un număr de 48 înmatriculări persoane fizice, în scădere cu 22,6% față de cel înregistrat în 2008 (62 înmatriculări) și cu 28,4% față de anul 2009 (67 înmatriculări). Situația este similară cu cea înregistrată la nivel județean, unde înmatriculările de persoane fizice au înregistrat o scădere cu 10,0% față de anul 2009, însă față de anul 2008 au înregistrat o creștere cu 11,4%.

Efectele crizei economice asupra mediului de afaceri din România se observă și din statisticile privind suspendările de activitate, dizolvările și radiatorile voluntare înregistrate.


Conform ONRC, în anul 2015 s-au înregistrat în Fetești 91 radiatori, din care

58 radiatori persoane fizice și 33 radiatori persoane juridice. Comparativ cu anul 2008 (83 radiatori- 33 pf, 50 pj), respectiv 2009 (94 radiatori- 57 pf, 37 pj) radiatorile persoane juridice au înregistrat o scădere cu 34,0%, respectiv 26,0% în timp ce radiatorile persoane fizice au înregistrat o creștere cu 75,8%, respectiv 72,7%.

La nivelul județului Ialomița s-au înregistrat un număr de 590 radiatori, din care 304 radiatori persoane fizice și 286 persoane juridice. Comparativ cu anul 2008 (179 radiatori) numărul total de radiatori a înregistrat o creștere accelerată cu 229,6%, iar față de 2009 (336 radiatori) a înregistrat o creștere de 75,6%.

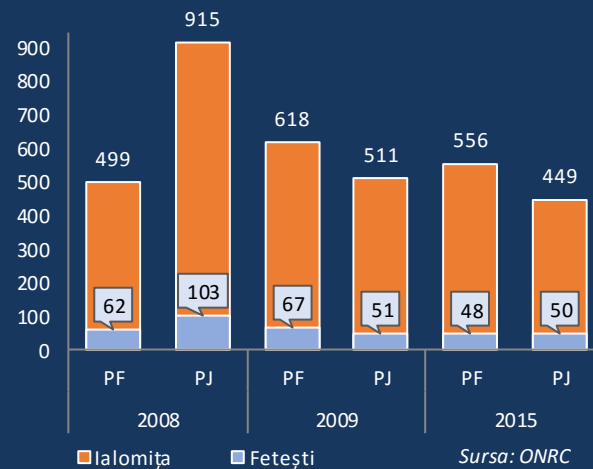
La nivelul economiei naționale s-au înregistrat 94.374 radiatori, din care 42.138 radiatori persoane fizice și 52.236 radiatori persoane juridice. La nivel național s-a înregistrat o evoluție similară, mai accentuată în ceea ce privește numărul radiatorilor voluntare (+433,9%) comparativ cu 2008 (17.676

Densitatea teritorială a agenților economici activi la sfârșitul anului 2015 (la 1.000 locuitori)



Sursa: Calcule proprii pe baza datelor INS și ONRC

Numărul înmatriculărilor persoane fizice și persoane juridice Ialomița și Fetești



Sursa: ONRC

radieri) și o creștere cu 116,4% comparativ cu 2009 (43.615 radieri).

Evoluția economiei locale

În perioada 2008-2015 economia locală a municipiului Fetești a înregistrat o descreștere semnificativă pentru fiecare indicator, număr firme, număr angajați și cifra de afaceri, astfel în 2015 acestea fiind sub nivelul înregistrat în 2008.

În anul 2015, în municipiul Fetești s-au înregistrat 522 companii, cu 7,4% mai puține comparativ cu anul de bază 2008 când s-a înregistrat un număr de 564 companii.

Numărul de firme din Fetești, raportat la anul de bază 2008, a înregistrat un trend ascendent în perioada 2010-2011, în timp ce în perioada 2008-2009 și 2012-2015 a înregistrat un trend descendent, de la un an la altul oscilând între valori cuprinse în intervalul (-7,4%, 3,5%). Valoarea maximă înregistrându-se în anul 2011 (584 firme), iar valoarea

minimă în anul 2015 (522 firme).

În 2015 la nivelul municipiului erau angajate 2.380 persoane, cu 28,8% mai puține comparativ cu anul 2008 (3.341 angajați).

Numărul angajaților a înregistrat de asemenea un trend descendent, însă unul negativ pe toată perioada, oscilațiile de la un an la altul fiind mult mai mari de la -9,5% până la -28,8%.

Municipiul Fetești înregistrează, în anul 2015, o cifră de afaceri de 318,7 mil lei, cu 24,8% mai mică decât cea din 2008 de 424,0 mil lei.

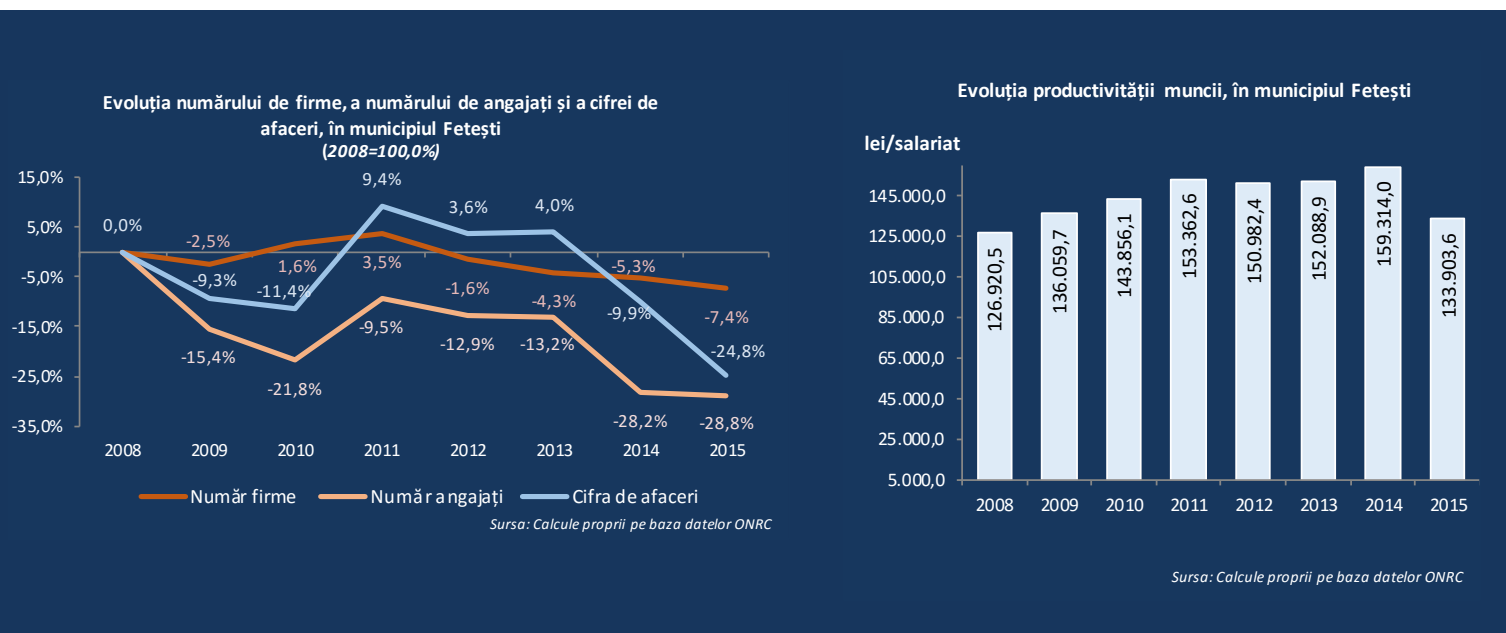
Cifra de afaceri a întreprinderilor din Fetești a înregistrat un trend descendent în perioada 2008-2015 excepție fiind anul 2011 (463,8 mil lei) când s-a înregistrat o creștere cu 9,4% comparativ cu valoarea din 2008. În această perioadă cifra de afaceri a crescut sau a scăzut cu o valoare cuprinsă între 9,4% și -24,8%.

La nivel județean situația este similară pentru numărul de întreprinderi (2008- 4.878 firme, 2015- 5.033 firme) și numărul de angajați (2008- 30.501 angajați, 2015- 25.368 angajați), însă cifra de afaceri a înregistrat în anul 2015 (7.019,5 mil lei) o creștere cu 24,1% comparativ cu 2008 (5.656,8 mil lei).

Productivitatea muncii la nivelul municipiului, în anul 2015, era de 133.903,6 lei/salariat, superioară valorii înregistrate în anul 2008 de 126.920,5 lei/salariat.

În perioada 2008-2015, productivitatea muncii la nivelul municipiului Fetești a înregistrat un trend ascendent. Valoarea maximă a productivității muncii de 159.314,0 lei/ salariat s-a înregistrat în anul 2014, iar valoarea minimă de 126.920,5 lei/ salariat s-a înregistrat în anul 2008.

În această perioadă la nivelul județului Ialomița productivitatea muncii a înregistrat o creștere constantă, în anul



2015 (276.707,7 lei/salariat) fiind cu 49,2% mai mare decât în anul 2008 (185.462,6 lei/salariat). La nivel național în perioada 2008-2015 situația este similară, în anul 2015 (296.425,2 lei/salariat) productivitatea muncii înregistrând o valoare cu 45,1% mai mare decât cea din 2008 (204.246,1 lei/salariat).

Structura economiei locale

La finalul anului 2015, la nivelul municipiului Fetești, au depus și le-au fost omologate situațiile bilanțiere un număr de 522 agenți economici.

Din totalul celor 522 agenți economici, 91,0% sunt microîntreprinderi (0-9 salariați), 7,3% întreprinderi mici (10-49 salariați) și 1,5% întreprinderi mijlocii (50-249 salariați). La nivelul municipiului Fetești, conform datelor bilanțiere pentru anul 2015, există un singur agent economic din categoria întreprinderilor mari, cu mai mult de 250 salariați.

Față de structura pe clase de mărime a agenților economici înregistrată la nivel județean, în Fetești se înregistrează o pondere mai ridicată a microîntreprinderilor (cu 0,4 puncte procentuale) și a întreprinderilor mijlocii (cu 0,2 puncte procentuale), în special în detrimentul întreprinderilor mici (pondere mai scăzută cu 0,7 puncte procentuale).

Cei mai mulți agenți economici au drept principal obiect de activitate comerțul (Comerț cu ridicata și cu amănuntul; repararea autovehiculelor și motocicletelor), în acest sector activând 238 agenți economici (45,6%).

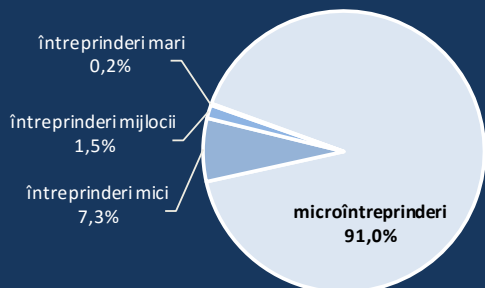
Următoarele sectoare, în funcție de numărul agenților economici sunt reprezentate de către industria prelucrătoare - 49 (9,4%), transport și depozitare - 47 (9,0%), agricultură, silvicultură și piscicultură - 36 (6,9%), construcții - 32 (6,1%) și hoteluri și restaurante - 24 (4,6%).

Distribuția pe sectoare de activitate a societăților comerciale din municipiul Fetești cu situații bilanțiere pe anul 2014 depuse

Sectiune - CAEN Rev.2	Număr	%
Agricultură, silvicultură și pescuit	36	6,9%
Industria prelucrătoare	49	9,4%
Producția și furnizarea de energie electrică și termică, ..., Deșeurile...	1	0,2%
Distribuția apei; salubritate, gestionarea deșeurilor, ...	3	0,6%
Construcții	32	6,1%
Comerț cu ridicata și cu amănuntul; repararea autovehiculelor și motocicletelor	238	45,6%
Transport și depozitare	47	9,0%
Hoteluri și restaurante	24	4,6%
Informații și comunicații	8	1,5%
Intermedieri financiare și asigurări	4	0,8%
Tranzacții imobiliare	14	2,7%
Activități profesionale, științifice ...	16	3,1%
Activități de servicii administrative și activități de servicii suport	12	2,3%
Învățământ	6	1,1%
Sănătate și asistență socială	8	1,5%
Activități de spectacole, culturale și recreative	6	1,1%
Alte activități de servicii	18	3,4%
Total	522	100,0%

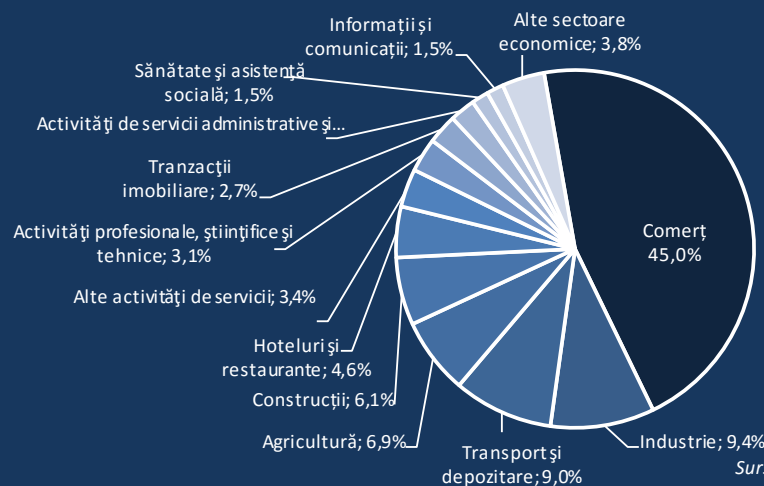
Sursa: ONRC

Structura agenților economici din mun. Fetești, pe clase de mărime după numărul salariaților - 2015 -



Sursa: ONRC

Structura pe sectoare de activitate a agenților economici activi la finalul anului 2015 - mun. Fetești



Sursa: ONRC

Rezultatele întreprinderilor

Conform datelor din situațiile bilanțiere depuse pentru anul 2015, firmele din municipiul Fetești aveau un număr de 2.380 angajați și au realizat o cifră de afaceri totală de 318.690.551 lei.

Numărul mediu de angajați pentru o firmă este de 4,6 persoane, iar cifra de afaceri medie este de 610.518,3 lei.

Productivitatea medie a muncii, adică cifra de afaceri realizată per angajat, înregistrează o valoare de 133.903,6 lei.

Clase de mărime. Din cei 2.380 angajați ai firmelor din municipiu, 714, reprezentând 30,0%, sunt angajați în cadrul microîntreprinderilor.

În funcție de ponderea deținută în total, urmează întreprinderile mici (29,3%), întreprinderile mijlocii (23,7%) și întreprinderile mari cu 17,0% din efectivul total al angajaților înregistrați.

Numărul mediu de angajați din cadrul unei firme din Fetești este 4,6 persoane, microîntreprinderile înregistrând un număr mediu de 1,5 angajați, întreprinderile mici de 18,3 angajați și cele mijlocii de 70,5 angajați.

Întreprinderile mijlocii au cea mai ridicată contribuție și la formarea cifrei de afaceri totale la nivel local, în 2015, 35,7% din cifra de afaceri a firmelor din Fetești fiind creată de acestea. Microîntreprinderile contribuie cu 33,1% la formarea cifrei de afaceri totale din 2015, iar întreprinderile mici cu 28,5%.

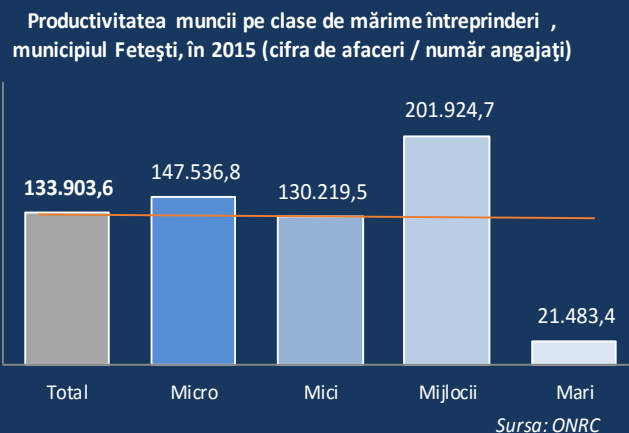
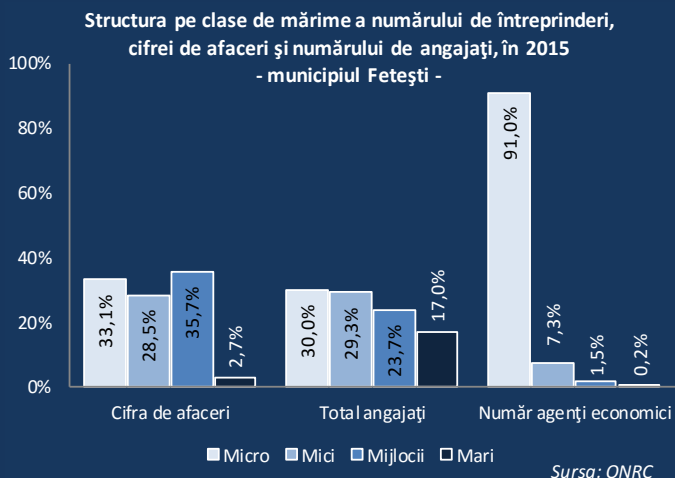
Conform datelor bilanțiere pentru anul 2015, cifra de afaceri medie înregistrată de o firmă din Fetești a fost de 610.518,3 lei; microîntreprinderile au înregistrat o cifră de afaceri medie de 221.771,1 lei (aproximativ 36,3% din valoare medie per total firme), firmele mici au înregistrat o cifră de afaceri medie de 2.388.499,6 lei (de peste trei ori mai mare față de valoarea medie), iar

întreprinderile mijlocii o cifră de afaceri medie de 14.235.690,4 lei (de peste 23 ori mai mare față de valoarea medie).

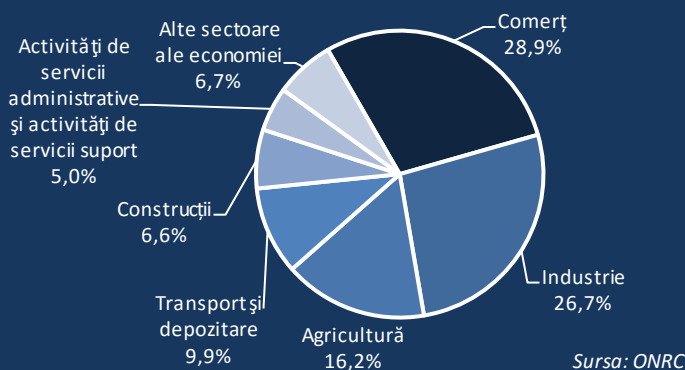
Productivitatea muncii, calculată ca cifră de afaceri per angajat, înregistrează o valoare medie de 133.903,6 lei/salariat, în 2015.

În cazul microîntreprinderilor s-a înregistrat o productivitate medie a muncii ușor mai ridicată 147.536,8 lei/salariat (+10,2%), iar în cazul întreprinderilor mici productivitatea medie a muncii, 130.219,5 lei/angajat, este cu 2,8% mai mică față de valoarea medie înregistrată în cazul tuturor companiilor.

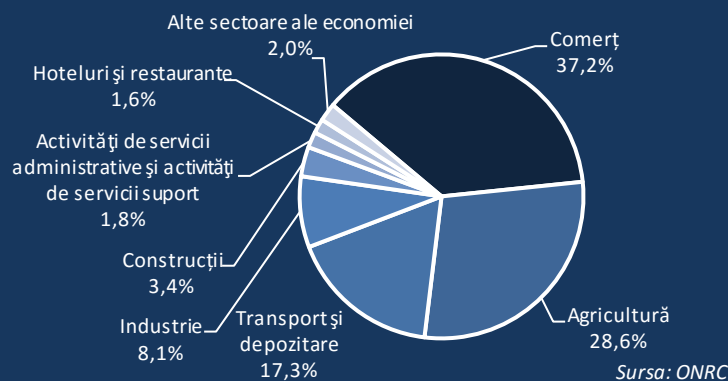
Întreprinderile mijlocii sunt cele mai performante, înregistrând o productivitate medie a muncii de 201.924,7 lei/angajat, cu aproximativ 50,8% mai mare decât cea înregistrată per total firme din Fetești.



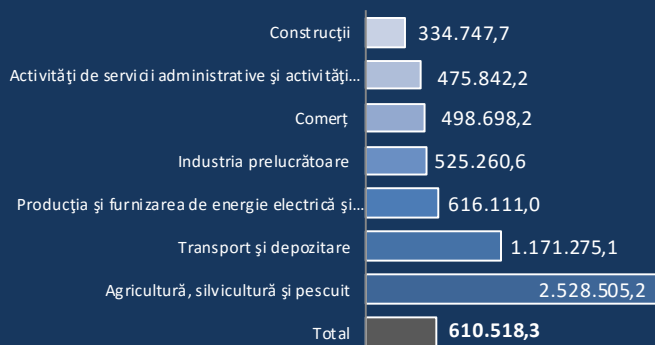
**Structura angajaților firmelor din Fetești,
pe sectoare de activitate, în 2015**



**Structura cifrei de afaceri a firmelor din Fetești,
pe sectoare de activitate, în 2015**



**Cifra de afaceri medie pe sectoare de activitate, în 2015
(lei/nr. firme), în municipiul Fetești**



Sectoare economice. Firmele din domeniul comerțului, cu 688 angajați, și cele din domeniul industriei, cu 636 angajați, contribuie cu 55,6% la numărul total de angajați în cadrul firmelor din municipiu (28,9%, respectiv 26,7%) fiind urmate de: agricultură, silvicultură și piscicultură - 385 angajați (16,2%), transport și depozitare - 236 angajați (9,9%), sectorul construcțiilor - 58 angajați (6,6%) și activități de servicii administrative și activități de servicii suport - 118 angajați (5,0%).

Astfel, firmele care au principalul obiect de activitate într-unul dintre aceste domenii (primele 6) dețin peste 90% din numărul total al angajaților din cadrul firmelor din municipiul Fetești.

În ceea ce privește cifra de afaceri totală realizată de către firmele din Fetești, cele din domeniul comerțului contribuie cu 37,2%, urmate de cele din sectorul agricultură, silvicultură și piscicultură (28,6%), transport și depozitare (17,3%), industrie (8,1%), și construcții (3,4%). Aceste 5 sectoare de activitate concentrează 94,5% din totalul cifrei de afaceri a firmelor din Fetești.

În funcție de cifra medie per întreprindere înregistrată în 2015, pe primul loc se situează firmele din sectorul agriculturii cu o cifră de afaceri medie de 2,5 mil. lei (+ 314,2% valoare medie), urmate de cele din sectorul transportului și a depozitării (1,2 mil. lei, +91,8%), de producție și furnizare de energie electrică și termică, gaze, apă caldă și aer condiționat (0,6 mil. lei, +0,9%), industrie (0,5 mil. lei, -14,0%), comerț (0,5 mil. lei, -18,3%) etc.

Agricultura

Terenurile agricole reprezintă 82,6% din teritoriul municipiului Fetești, acoperind o suprafață de 8.362 ha.

Terenurile arabile au o suprafață de 7.595 ha și reprezintă 90,8% din total terenuri agricole; pășunile reprezintă 6,9% din totalul terenurilor agricole, livezile – 1,2% și viile – 1,1%.

Structura suprafețelor agricole pe categorii de folosință a înregistrat modificări față de anul 2008, în 2014 ponderea terenurilor arabile crescând cu 0,9 puncte procentuale în detrimentul suprafețelor ocupate cu livezi și pepiniere pomicele (-43,6 puncte procentuale).

Solurile județului Ialomița și ale municipiului Fetești sunt reprezentate în special de cernoziomuri, soluri aluviale și soluri cambice.

Acestea sunt favorabile practicării agriculturii, aproape trei sferturi dintre

terenurile arabile de la nivel județean, fiind încadrate în clasele I și II de fertilitate (57,4% clasa I și 16,2% clasa II de fertilitate).

Conform PNDR 2014 – 2020 – Potențialul producției vegetale, teritoriul municipiului Fetești prezintă un potențial ridicat pentru următoarele culturi: cereale păioase, porumb, floarea soarelui, soia, rapiță, sfeclă de zahăr, mazăre, fasole, lucernă, pășuni, legume, plante medicinale, flori.

De asemenea, se înregistrează un potențial ridicat pentru creșterea păsărilor, a taurinelor, porcinelor, suinelor, ovinelor și caprinelor.

Principalele culturi agricole la nivel județean, în anul 2010 (conform Recensământului General Agricol), sunt reprezentate de cerealele pentru boabe (grâu și secară, porumb, orz și orzoaică), plante uleioase (în special floarea soarelui), plante de nutreț și legume.

La nivelul județului Ialomița producțiile medii la hectar înregistrate în perioada

2008-2015 sunt de 4.673,1 kg/ha la porumb boabe, 4.059,4 kg/ha la cereale pentru boabe, de 3.715,6 kg/ha la grâu și secară, de 3.549,6 kg/ha la orz și orzoaică, de 2.377,0 kg/ha la soia boabe și de 1.930 kg/ha la floarea soarelui (conform INS).

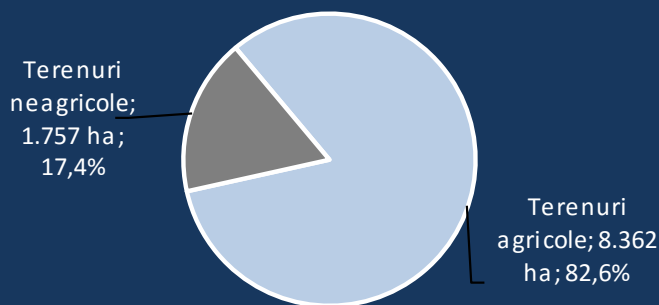
Turism

La nivelul județului Ialomița, turismul este relativ slab dezvoltat și este concentrat la nivelul stațiunii Amara: 42,7% din totalul sosirilor și 81,9% din numărul total al înnoptărilor de la nivel județean din 2015.

La nivelul municipiului Fetești funcționează 3 unități de primire turistice cu funcțiuni de cazare (1 hostel, 1 motel și 1 pensiune turistică), care totalizează o capacitate de 126 locuri de cazare.

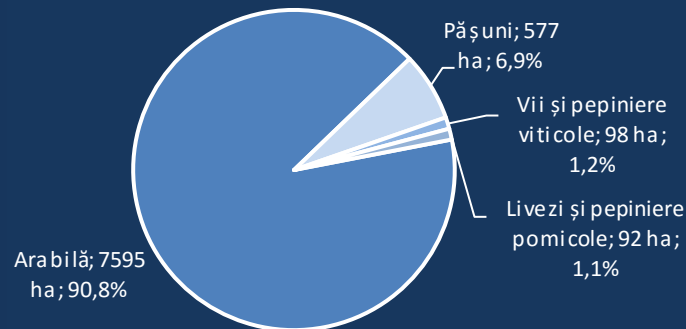
În 2014, conform INS, s-a înregistrat un număr de 5.544 sosiri ale turiștilor, cu 89,0% mai mulți decât anul precedent, dar în scădere cu 34,4% comparativ cu anul 2008.

Ponderea terenurilor agricole în total suprafață municipiul Fetești - 2014



Sursa: INS

Repartiția terenurilor agricole din municipiul Fetești pe tipuri de folosință, în 2014 (ha; %)



Sursa: INS

Numărul înnopțărilor a fost de 8.425, în creștere cu 28,1% față de anul precedent, dar în scădere cu 17,5% comparativ cu anul 2005.

Durata medie de ședere a avut o tendință oscilantă, de la 1,2 zile/ sosire în anul 2008, la 2,6 zile/ sosire în anul 2013, până la 1,5 zile/ sosire în anul 2015. Indicele de utilizare a locurilor de cazare în funcțiune, în 2015, a fost de 19,5%, mult mai mic comparativ cu cel înregistrat în anul 2008 (44,2%).

La nivelul municipiului există o singură agenție de turism licențiată: MCM TRAVEL (detailistă), potrivit datelor furnizate de Autoritatea Națională pentru Turism în 2016.

De asemenea, există (conform Autorității Naționale pentru Turism) 7 structuri de primire turistică cu funcțiuni de alimentație clasificată - RESTAURANT CLASIC MIORIȚA (categoria 1 STEA, cu o capacitate de 160 locuri, aflată în proprietatea CONSUMCOP FETESTI), RESTAURANT CLASIC LA POPESCU (categoria 2 stele, cu o capacitate de 140 locuri, aflată în proprietatea SC SPM GAZ SRL), RESTAURANT CLASIC LA DOI COLONEI (categoria 2 stele, cu o capacitate de 200 locuri, aflată în proprietatea SC SPM GAZ SRL), 2 baruri de zi și 2 fast food-uri.

Conform bazei de date a Autorității Naționale pentru Turism, la începutul anului 2016, în Fetești existau 3 structuri de primire turistică cu funcțiuni de cazare clasificate (Pensiunea turistică "La doi colonei", Motel "La Popescu" și Hostel "Miorița").

Zona prezintă potențial turistic pentru activități de pescuit și vânătoare legate de Brațul Borcea.

Indicatori privind turismul - Fetești

TURISM	2008	2010	2012	2014	2015
Unități de cazare - nr.	1	1	1	3	3
Locuri - nr.	77	48	48	99	126
Total - locuri-zile	23085	17250	17568	36575	43217
Sosiri	8.451	5.460	1.603	2.933	5.544
Înnopțări	10.210	7.403	3.695	6.577	8.425
Indice de Utilizare %	44,2	42,9	21,0	18,0	19,5
Durata medie ședere (zile)	1,2	1,4	2,3	2,2	1,5

Top firme

Primele 10 firme, în funcție de numărul angajaților, au avut la nivelul anului 2014 un număr total de 1.039 angajați, reprezentând 44,4% din numărul angajaților din cadrul tuturor firmelor din Fetești. Primele 10 firme, în funcție de cifra de afaceri, au realizat o cifră de afaceri de 214.817.930 lei, reprezentând 56,5% din cifra de afaceri realizată de toate firmele din municipiul Fetești.

După cum se poate observa există o puternică concentrare, atât în ceea ce privește numărul de angajați, cât și în ceea ce privește cifra de afaceri realizată, în rândul câtorva firme importante.

Principalele societăți din Fetești în funcție de cifra de afaceri și numărul salariaților din 2014

Firma	An	CAEN	Angajați	Cifră afaceri
Agrofam Trading SRL	2004	5210 Depozitări	69	52.174.426
Zeta Com SRL	1991	4675 Comerț cu ridicata al produselor chimice	4	35.560.491
Agrofam Prod SRL	2004	0111 Cultivarea cerealelor	66	31.940.642
Agrofam Holding SRL	1994	0111 Cultivarea cerealelor	88	27.000.006
Agrichim SRL	2001	0111 Cultivarea cerealelor	88	25.880.858
Agrofam Com SRL	1992	0111 Cultivarea cerealelor	18	9.106.578
Tricotaje Fetești SRL	1991	1414 Fabricarea de articole de lenjerie de corp	407	8.872.625
SPM Gaz SRL	1997	7120 Activități de testări și analize tehnice	55	8.693.914
Farmacia Anisa SRL	1998	4773 Comerț cu amănuntul al produselor farmaceutice, în magazine specializate	28	8.235.354
Zina Impex SRL	1994	1071 Fabricarea pâinii; fabricarea prăjiturilor și produselor proaspete de patiserie	67	7.353.036
Indigo 2000 SRL	2002	4773 Comerț cu amănuntul al produselor farmaceutice, în magazine specializate	12	6.910.234
Spicons Impex SRL	1994	0111 Cultivarea cerealelor	36	5.685.836
Farmacia Lelia SRL	1994	4773 Comerț cu amănuntul al produselor farmaceutice, în magazine specializate	14	5.421.271
Orhideea SRL	1992	1413 Fabricarea altor articole de îmbrăcăminte (exclusiv lenjerie de corp)	83	2.588.894
Teba COM SRL	1994	2512 Fabricarea de uși și ferestre din metal	59	3.785.822
Strajeri Security SRL	2011	8010 Activități de protecție și gardă	57	1.337.771

Sursă: MFP

Infrastructura de susținere

Administrația publică locală. Prin atribuțiile și competențele deținute atât de Primar, cât și de Viceprimar, Secretar și membrii Consiliului Local, administrația publică locală poate influența (prin gestionarea bugetului, hotărâri locale, investiții, etc.) în mod semnificativ mediul de afaceri.

Existența unei rețele de unități bancare bine dezvoltată este foarte importantă pentru dezvoltarea mediului de afaceri. La nivelul municipiului Fetești rețeaua bancară este formată din 6 unități: Banca Comercială Română, Raiffeisen Bank, Banca Română de Dezvoltare, Banc Post, Banca Transilvania și CEC Bank.

Infrastructura de susținere a afacerilor, **Parcul Industrial Fetești**, a fost anulat prin Ordinul viceprim-ministrului, ministrului dezvoltării regionale și administrației publice nr. 1897/2013.

Alte structuri de susținere la nivel județean

Oficiul Teritorial pentru Întreprinderi Mici și Mijlocii și Cooperație Ploiești, Centrul de Informare, Asistență și Instruire Ialomița are drept obiective informarea, oferirea de training dedicat, consultanță în programele gestionate la nivel național și local, finanțarea conform programelor gestionate la nivel național și local prin programele de finanțare din fonduri guvernamentale și europene.

Camera de Comerț, Industrie și Agricultură Ialomița oferă servicii de consultanță în afaceri, organizează manifestări expoziționale etc. Aceasta are o reprezentanță și în municipiul Fetești.



7. CALITATEA FACTORILOR DE MEDIU ȘI SURSE DE POLUARE

Pe teritoriul municipiului Fetești nu există surse majore de poluare și de degradare a mediului.

Poluarea se produce, în special, prin deversările în cursurile de apă ale apelor uzate din gospodăria și a celor industriale și prin depozitarea necontrolată a deșeurilor.

De asemenea, agricultura, activitatea unităților industriale și traficul auto reprezintă alte surse de poluare.

Aer

Poluarea atmosferei poate fi definită ca orice schimbare în compoziția acesteia cauzată de prezența unei cantități suficiente de substanțe chimice care poate altera compoziția normală a atmosferei.

Poluarea atmosferică este una dintre cele mai grave probleme ale societății actuale, atât din punct de vedere temporal - are efecte atât pe termen scurt și mediu cât și pe termen lung, dar și spațial - mobilitatea și suprafețele afectate sunt mari.

Aerul este factorul de mediu cel mai important pentru transportul poluanților, deoarece constituie suportul pe care are loc cel mai rapid transportul acestora în mediu, astfel că supravegherea calității atmosferei este pe primul loc în activitatea de monitoring.

În județul Ialomița sunt două stații automate de monitorizare a calității aerului, care fac parte din sistemul național de monitorizare a calității

aerului, însă niciuna localizată în municipiul Fetești.

Principalele surse (activități) de poluare ale aerului din municipiul Fetești sunt reprezentate de către activitățile industriale, agricultura, construcțiile și transportul rutier.

O importantă sursă de poluare a aerului, în municipiul Fetești, o constituie traficul rutier, având în vedere că municipiul este situat pe primul tronson al autostrăzii A2 (București - Cernavodă) și este traversat de drumul național DN3A (Lehliu-Fetești) și DN3B (Călărași-Giurgeni).

Apă

Brațul Borcea este principalul curs de apă de pe teritoriul municipiului Fetești.

Principalele probleme de mediu în domeniul apelor sunt reprezentate de deversarea apelor menajere neepurate și de inundațiile provocate în condiții meteorologice deosebite.

SC RAJA SA, care are ca domeniu de activitate gospodăria comunală, reprezintă o sursă majoră de poluare a brațului Borcea, evacuând un volum de ape uzate de 321,6 mii mc, în anul 2014.

Conform Raportului privind starea mediului din județul Ialomița, poluanții specifici deversați sunt suspensii Amoniu, P_{total}, gradul de epurare fiind nesatisfăcător.

Analizele efectuate, în cursul anului 2009, de către S.G.A. Ialomița, au semnalat depășiri ale limitei de amoniu din apele deversate în brațul Borcea.

În anul 2013, valoarea de 50 mg/l azotați a fost depășită în 5 corpuri de apă subterană (Câmpia Gherghiței, Lunca Ialomiței, Fetești, Ghimbășani - Sudii și Lunca Dunării) din cele 7 corpuri.

În anul 2013 în municipiul Fetești s-au înregistrat depășiri ale limitelor maxime admise pentru 4 analize microbiologice și pentru 17 de analize fizico - chimice pentru indicatorii turbiditate și clor rezidual liber .

În anul 2014 depășiri ale valorilor de prag s-au înregistrat pentru 43 foraje la cloruri, sulfați, azoțiți, amoniu, fosfați, plumb și azotați.

La nivelul municipiului Fetești există zone supuse riscului de inundații în cartierele Buliga și Fetești Oraș, în lungul brațului Borcea.

Pe malul brațului Borcea există 2 diguri de apărare: dig Fetești L I și dig Fetești L II (H 3m).

Obiectivele aflate în zonele de risc la inundații sunt:

- 3 obiective economice
- 156 gospodării
- arabil 159 ha
- pădure 565 ha
- islaz 500 ha
- 6,8 km rețele energie electrică
- 6,8 km căi de comunicație

Astfel, în 2000, creșterea cotelor apelor a condus la ruperea digului de apărare pe o distanță de 180 m, fapt ce a condus la inundarea unei suprafețe de aproximativ 300 ha, punând în pericol mai multe locuințe din Buliga.

Inundațiile de pe Dunăre din perioada martie-mai 2006 au avut cel mai mare debit înregistrat din toată perioada 1840-2006 (la Fetești $H_{max} = 720$ cm și $Q_{max} = 7.450$ mc/s pe 24-25.04.2006) și au pus în pericol peste 300 gospodării și alte obiective situate în zona de risc din municipiul Fetești.

Ca urmare a acestei situații s-au realizat lucrări de îndiguire, consolidare și supraînălțare a digurilor pe o lungime de 4.300 m. De asemenea, Primăria Fetești a făcut demersurile necesare elaborării unui studiu de fezabilitate privind reabilitarea digului de împotriva inundațiilor în municipiul Fetești, digul propus a fi realizat având o lungime totală de 10,9 km.

În perioada 2010-2014 nu au fost afectate de inundații localități urbane în județul Ialomița.

Sol

Principalele soluri întâlnite în județul Ialomița sunt cernoziomurile și solurile aluviale, mai rar apărând și soluri sărăturate cu fertilitate medie sau slabă (folosite în special ca pășuni).

Conform Raportului privind Starea mediului în județul Ialomița în anul 2014, suprafața terenurilor agricole este afectată de diverși factori limitativi ai capacității productive, 10,450 mii ha sunt afectate de sărăturarea solului (din care 69,7% teren arabil), pe 34,107 mii ha există o rezervă mică-extrem de mică de humus în sol (din care 39,9% teren arabil), 29,610 mii ha prezintă o asigurare slabă și foarte slabă cu fosfor

mobil (din care 91,6% teren arabil) și 34,107 mii ha prezintă o asigurare slabă cu azot (din care 93,9% teren arabil).

Principalele cauze de poluare ale solurilor sunt reprezentate de aplicarea de îngrășăminte, pesticide, insecticide și depozitarea necorespunzătoare a deșeurilor.

În municipiul Fetești 0,4% din suprafața totală este ocupată de terenuri degradate și neproductive.

O altă problemă a terenurilor din municipiu este erodarea malurilor brațului Borcea.

Biodiversitate

Pe teritoriul municipiului Fetești se află 6% din lungimea brațului Borcea, acesta fiind declarat arie naturală protejată (Natura 2000) de tip SPA (Arie de Protecție Specială).

Acest sit găzduiește efective importante ale unor specii de păsări protejate:

- a) 42 de specii păsări;
- b) 58 de alte specii migratoare, listate în anexele Convenției asupra speciilor migratoare (Bonn);
- c) 7 specii periclitare la nivel global.

Situl este important pentru populațiile cuibăritoare ale speciilor: *Aytha nyroca*, *Milvus migrans*, *Haliaetus albicilla*, colonii de *Ardeidae*.

Brațul Borcea este important în perioada de migrație pentru speciile: *Ciconia alba* și *nigra*, *Plegadis falcinellus*, *Platalea leucorodia*, *Sterna hirundo*, gâște și rațe. De asemenea, este

important pentru perioada de iarnă a găștelor.

În perioada de migrație situl găzduiește mai mult de 20.000 de exemplare de păsări de baltă, fiind posibil candidat ca sit RAMSAR.

Conform Ordinului privind prohibiția pescuitului în anul 2010, privind conservarea și exploatarea durabilă a resurselor pescărești în conformitate cu politica comună în domeniul pescuitului, se declară zonă de refacere biologică / zone de protecție pentru resursele acvatice vii Brațul Borcea, în zona km 37-47 (Fetești), pe o durată de 77 de zile, în perioada 15 martie - 30 mai inclusiv.

Municipiului Fetești este una din cele șapte locații din județul Ialomița unde se află arbori valoroși prin speciile rare sau vârstă, ce intră în patrimoniul natural în regim de protecție și conservare din județul Ialomița. În incinta Școlii nr. 7 din Fetești se găsește Arborele de Lalele (*Liriodendron tulipifera*) declarat monument al naturii.

Deșeuri

În cea mai mare parte deșeurile solide urbane sunt constituite din aceleași tipuri de deșeuri având aceeași proveniență, după cum urmează:

- Deșeuri menajere provenite din activitățile umane care sunt predominant organice, biodegradabile care conțin și materiale refolosibile (hârtie, carton, materiale plastice, textile, deșeuri metalice);
- Deșeuri comerciale produse în urma activităților de comerț asimilate cu cele menajere;

- Deșeuri din parcuri și grădini predominant vegetale ce se transportă la depozitele de deșeuri;
- Deșeurile din piețe constituite din resturi vegetale și materiale re folosibile, reciclabile colectate neselectiv;
- Deșeuri din construcții care provin din refacerile drumurilor, construcțiilor și care sunt depozitate la depozitele de deșeuri ;
- Deșeuri stradale colectate neselectiv de serviciile de salubritate ale primăriilor care sunt transportate la depozitele de deșeuri;
- Deșeuri zootehnice rezultate din amenajări în gospodăriile particulare care nu se asimilează cu fermele zootehnice;
- Deșeuri periculoase care pot rezulta din activitățile casnice, din unitățile farmaceutice, spitalicești, veterinare.

În județul Ialomița nu există stații de tratare mecano-biologică, stații de tratare mecanică (sortare) pentru deșeurile municipale și nici nu se face tratarea termică a acestora.

Deșeurile menajere din municipiul Fetești de la stația de transfer sunt transportate și depozitate în Depozitul Conform Slobozia.

În prezent, la nivelul jud. Ialomița nu se realizează colectare separată a deșeurilor periculoase din deșeurile municipale.

Impactul asupra mediului determinat de existența depozitelor de deșeuri constă în:

- modificări ale fertilității solurilor și ale compoziției biocenozelor pe terenurile învecinate depozitarii deșeurilor;

- poluarea apelor subterane în cazul depozitelor neimpermeabilizate;
- poluarea apelor de suprafață datorită scurgerilor precipitațiilor care spăla suprafețele depozitelor de deșeuri;
- poluarea aerului prin antrenarea de către vânt a particulelor solide din zona depozitelor neconforme, arderea necontrolată/autoaprinderea deșeurilor, gazele de depozit (în principal CH₄ și CO₂);
- mirosuri dezagreabile;
- modificări de peisaj și disconfort vizual.

Măsuri de protecție

Una din presiunile asupra mediului este agricultura care conduce la degradarea solului, prin utilizarea excesivă a pesticidelor și îngrășămintelor.

Utilizarea durabilă a solului implică anumite acțiuni pe termen lung prin care să se asigure obținerea unor rezultate economice pozitive, în paralel cu conservarea și ameliorarea calității solului.

Aplicarea principiilor agriculturii moderne (rotația culturilor, utilizarea bio-fertilizatorilor, promovarea lucrărilor de îmbunătățire calitativă a solului) reprezintă premisele asigurării unei dezvoltări durabile a acestui sector.

Utilizarea durabilă a solului implică menținerea celor trei funcții ecologice ale acestuia:

- producția de biomasă;
- filtrarea, tamponarea, transformarea materiei și a apei pătrunse în sol, pentru asigurarea circuitului acestora în natură;
- habitat pentru organisme.

Utilizarea durabilă presupune reducerea, până la eliminare, a impactului negativ al proceselor de degradare, creșterea capacității de producție și restaurarea stării de calitate a solului.

Un alt factor important în poluarea mediului este reprezentat de activitatea industrială, prin afectarea calității aerului, a apelor, solului, generarea deșeurilor de diverse tipuri și utilizarea resurselor naturale și a energiei.

Pentru a diminua impactul activităților industriale asupra calității apei și a solului, în planurile de acțiuni se impune prevederea unor investiții în conformitate cu cele mai bune tehnici disponibile privind :

- modernizarea și re tehnologizarea instalațiilor;
- dotarea cu echipamente eficiente de reținere a poluanților specifici din apele uzate tehnologice și din emisiile în aer;
- ecologizarea terenurilor poluate din incintele industriale;
- minimizarea producerii deșeurilor și colectarea selectivă a acestora, inclusiv a deșeurilor de ambalaje;
- adoptarea unor scheme/planuri de reducere a emisiilor de compuși organici volatili și care au prevăzut echiparea instalațiilor cu sisteme de recuperare COV la unitățile care intră sub incidența Directivei COV solvenți.

Pentru îmbunătățirea calității transportului în localitățile urbane se impune:

- îmbunătățirea îmbrăcăminții și profilului stradal;

- descongestionarea arterelor principale prin asigurări de accese și stradele;
- crearea de noi parcaje;
- lărgiri de drumuri, acolo unde este necesar și posibil.

Strategia gestiunii deșeurilor produse de agenții economici din județul Ialomița, pentru etapa actuală, urmărește realizarea cerințelor legislației de mediu din țara noastră și a Uniunii Europene, a obiectivelor și Țintelor stabilite în SNGD și PNGD, prin:

- reducerea la minim a cantităților de deșeuri rezultate din activitățile existente;
- nepunerea în circulație a produselor, dacă nu există posibilitatea eliminării acestora ca deșeuri, în condițiile eliminării riscurilor pentru sănătatea populației și mediul înconjurător;
- evitarea formării stocurilor de materii prime, materiale auxiliare, produse și subproduse de substanțe de uz fitosanitar peste necesitățile de producție; ambalaje, ce se pot deteriora ori pot deveni deșeuri ca urmare a depășirii termenului de valabilitate;
- ambalarea în mod corespunzător a produselor pentru a preveni deteriorarea și transformarea acestora în deșeuri;
- colectarea separată, sortarea și procesarea, reciclarea finală a deșeurilor de ambalaje;
- valorificarea în totalitate, prin găsirea unor soluții tehnice și economice, a subprodusele
- rezultate din procese tehnologice;
- colectarea separată a deșeurilor periculoase de cele nepericuloase în procesele de producție;
- predarea deșeurilor industriale reciclabile pe bază de contracte și certificate de calitate care să ateste lipsa oricăror substanțe periculoase;
- depozitarea temporară a deșeurilor industriale valorificabile, precum și a celor ce necesită neutralizarea cu respectarea normelor legale.



8. PROFILUL STRATEGIC AL MUNICIPIULUI FETEȘTI

PROFIL STRATEGIC

Demografie

Municipiul Fetești nu se deosebește semnificativ prin valorile indicatorilor demografici, comparativ cu cei de la nivelul județului Ialomița.

Numărul de locuitori pe km² de teren intravilan este de 2.897,0 loc/km² în municipiul Fetești, situându-se peste nivelul densității urbane pe teren intravilan de la nivel național (2.770,7 loc/km²) și de la nivel județean (2.399,9 loc/km²).

Dacă populația urbană a României se distinge ca fiind o populație îmbătrânită, printr-un procent de 14,2% al populației vârstnice, populația urbană a județului Ialomița, implicit a municipiului Fetești, se caracterizează ca fiind o populație în

curs de îmbătrânire, populația vârstnică având un procent de 12,3%, respectiv 12,7%, din populația urbană totală.

Acest lucru este remarcat și prin valorile gradului de îmbătrânire. Așadar, la nivel național, la 1.000 de tineri revin 1.034,2 de vârstnici, iar la nivelul județului Ialomița și municipiului Fetești, la 1.000 de tineri revin 783,9, respectiv 797,4 persoane tinere.

Fetești se remarcă printr-o rată de înlocuire a forței de muncă superioară față de cea de la nivel județean, chiar național. Așadar, peste 15 ani, 1.000 de persoane adulte cu vârsta cuprinsă între 15 și 64 de ani vor fi înlocuite cu 666,5 persoane din categoria de vârstă 15-64 ani, în timp ce în mediul urban din

județul Ialomița același număr de persoane vor fi înlocuite cu 654,0 de persoane, iar la nivel urban național acestea vor fi înlocuite cu doar 568,8 persoane.

În privința ratei natalității, municipiul Fetești (7,9%) se situează sub nivelul național (8,1%) și sub nivelul județean (8,2%). Totodată, rata mortalității înregistrată la nivel de municipiu (8,8%) este inferioară valorilor ratei mortalității de la nivel județean (9,2%) și național (9,7%).

Migrația de la nivelul municipiului se încadrează în aceleași linii de la nivel național, respectiv județean, rata stabilirilor cu domiciliul fiind depășită valoric de rata plecărilor cu domiciliul.

Demografie (populația după domiciliu la 1 ianuarie)		<i>u.m.</i>	<i>Fetești</i>	<i>Ialomița</i>	<i>România</i>
Densitatea populației - mediul urban (supraf. totală) (2014)		<i>loc. km²</i>	355,6	243,9	:
Densitatea populației - mediul urban (supraf. intravilan) (2014)		<i>loc. km²</i>	2.897,0	2.399,9	2.770,7
Structura pe sexe - urban (2016)	masculin	%	49,0%	48,4%	47,8%
	feminin	%	51,0%	51,6%	52,2%
Structura pe grupe de vârstă - urban (2016)	0-14 ani	%	15,9%	15,7%	13,7%
	15-64 ani	%	71,5%	72,0%	72,2%
	65 ani și peste	%	12,7%	12,3%	14,2%
Gradul de îmbătrânire - urban (vârstnici la 1.000 persoane tinere) (2016)		<i>‰</i>	797,4	783,9	1.034,2
Rata de dependență demografică - urban (tineri + vârstnici la 1.000 persoane adulte) (2016)		<i>‰</i>	399,3	388,9	385,7
Raportul de dependență a tinerilor - urban (tineri la 1.000 persoane adulte) (2016)		<i>‰</i>	222,2	218,0	189,6
Rata de înlocuire a forței de muncă - urban (2016)		<i>‰</i>	666,5	654,0	568,8
Rata natalității - urban (2015)		<i>‰</i>	7,9	8,2	8,1
Rata mortalității - urban (2015)		<i>‰</i>	8,8	9,2	9,7
Rata plecărilor cu domiciliul - urban (2014) *		<i>‰</i>	16,0	16,8	16,8
Rata stabilirilor cu domiciliul - urban (2014) *		<i>‰</i>	8,9	11,5	14,6

*Ialomița și Romania 2015

Sursa: INS, calcule proprii

Forța de muncă

Structura salariaților pe activități ale economiei la nivelul municipiului Fetești nu diferită semnificativ de cea de la nivel județean.

Ponderea salariaților din agricultură, industrie și comerț de la nivelul municipiului de situează peste nivelul județului.

În municipiu, se remarcă un procent de 9,9% salariați în sectorul transportului și depozitării, superior ponderii de 6,1% salariați de la nivelul județului.

Pe de altă parte, în sectorul construcțiilor se observă că la nivel de municipiu sunt 6,6% salariați, sub nivelul județean de 7,0%.

Anul 2014 s-a caracterizat printr-o scădere a numărului șomerilor. Așadar, în anul 2015 s-au înregistrat cu 42,2% mai puțini șomeri decât în 2010 la nivelul municipiului, cu 25,3% mai puțini la nivel județean și cu 30,4% mai puțini la nivel național.

Numărul salariaților în anul 2015 - pe activități ale economiei naționale	Fetești	Ialomița	România
Agricultură, silvicultură și pescuit	16,2%	11,2%	3,2%
Industria extractivă	0,0%	0,4%	1,1%
Industria prelucrătoare	26,7%	17,8%	28,6%
Producția și furnizarea de energie electrică și termică, gaze, apă caldă și aer condiționat; Deșeuri...	0,0%	0,5%	1,8%
Distribuția apei; salubritate, gestionarea deșeurilor, activități de decontaminare	0,1%	2,8%	2,0%
Construcții	6,6%	7,0%	8,9%
Comerț cu ridicata și cu amănuntul; repararea autovehiculelor și motocicletelor	28,9%	18,9%	21,1%
Transport și depozitare	9,9%	6,1%	8,6%
Hoteluri și restaurante	2,6%	3,4%	3,9%
Informații și comunicații	0,2%	0,8%	3,8%
Intermedieri financiare și asigurări	0,0%	1,3%	0,5%
Tranzacții imobiliare	0,4%	0,3%	1,1%
Activități profesionale, științifice și tehnice	0,5%	1,6%	4,4%
Activități de servicii administrative și activități de servicii suport	5,0%	5,0%	6,8%
Administrație publică și apărare; asigurări sociale din sistemul public	0,0%	5,6%	0,2%
Învățământ	0,8%	7,8%	0,4%
Sănătate și asistență socială	0,5%	7,3%	1,5%
Activități de spectacole, culturale și recreative	0,0%	1,0%	1,1%
Alte activități ale economiei naționale	1,6%	1,0%	1,0%
Total	100,0%	100,0%	100,0%

Sursa: Oficiul Național al Registrului Comerțului (pentru Fetești și România) și Institutul Național de Statistică (pentru Ialomița), calcule ADVANCES

Evoluția numărului de șomeri (la finalul anului)	Fetești	Ialomița	România
2015/2010	-42,4%	-25,3%	-30,4%
2015/2014	-22,6%	-7,7%	-8,8%

Sursa: INS, calcule proprii

Infrastructură și locuințe

Aproximativ trei pătrimi din apa potabilă distribuită consumatorilor din Fetești este distribuită pentru uz casnic, depășind ponderea de apă potabilă pentru uz casnic distribuită la nivelul județean și național.

O diferență semnificativă se observă în ceea ce privește suprafața spațiilor verzi ce revin la un locuitor, ce are o valoare de 12,5 mp/loc. în municipiul Fetești, față de 17,6 mp/loc și 19,0 mp/loc. de la nivel județean și național.

Ponderea străzilor orășenești modernizate este un alt indicator care deosebește municipiul Fetești de nivelul național. Așadar, la nivelul municipiului Fetești s-au modernizat 33,3% din străzile orășenești, în timp ce la nivel național ponderea este de 66,2%.

Infrastructură și locuințe (2015)	Fetești	Ialomița	România
Cantitatea de apă potabilă distribuită consumatorilor - pondere uz casnic *	86,3%	83,0%	68,8%
Cantitatea medie de apă distribuită (mc/persoană) *	26,8	27,4	44,5
Suprafața medie locuibilă per locuință - mp *	54,9	44,8	47,3
Număr mediu persoane per locuință *	3,0	2,6	2,5
Metri pătrați locuibili per persoană *	18,5	17,5	18,9
Suprafața spațiilor verzi per locuitor *	12,5	17,6	19,0
Ponderea străzilor orășenești modernizate *	33,3%	46,2%	66,2%

Sursa: INS, calcule proprii

Învățământ

Municipiul Fetești înregistrează valori ce depășesc nivelul național al indicatorilor ce privesc învățământul, ceea ce denotă o insuficiență a acestui sistem.

Așadar, la nivelul municipiului revin la un cadru didactic din învățământul preuniversitar, aproximativ, cu 3 copii mai mult decât la nivel național. Și numărul elevilor ce revin la o clasă este ridicat: 30,5 elevi/clasă, în timp ce la nivel național revin 23,2 elevi/clasă. Această insuficiență de spațiu s-a soluționat la nivelul municipiului prin modalitatea de învățare în două schimburi.

Învățământ (2014)	Fetești	Ialomița	România
Numărul copiilor preșcolari care revin la un cadru didactic *	16,1	17,4	16,2
Numărul elevilor care revin la un cadru didactic *	17,8	16,3	14,4
Elevi care revin la o sală de clasă *	30,5	26,1	23,2
Elevi care revin la un atelier școlar *	335,1	634,5	590,7
Elevi care revin la un laborator școlar *	156,4	173,1	156,5
Elevi care revin la un PC *	12,1	10,9	10,4
Elevi care revin la o sală de gimnastică *	1173,0	699,3	585,0
Elevi care revin la un teren de sport *	469,2	463,0	533,9

* Ialomița și România - 2007

Sursa: INS, calcule proprii

Sănătate

Municipiul Fetești beneficiază cu 16 medici mai puțin, ce revin la 10.000 de locuitori, față de nivelul național, mai puțin cu aproximativ 4 stomatologi, 2 farmaciști și mai puțin cu aproximativ 10 cadre sanitare medii.

Numărul de paturi la 10.000 de locuitori, la nivel de municipiu (42,2), este superior față de nivelul județean (28,9), dar sub nivelul național (56,3).

Personalul sanitar ce revine la 10.000 locuitori (2014)	Fetești	Ialomița	România
Medici	8,6	10,5	24,6
Stomatologi	3,1	2,5	6,7
Farmaciști	5,3	3,5	7,7
Personal mediu sanitar	47,8	43,1	57,7
Paturi (2015)	42,2	28,9	56,3
Nr. farmacii	2,8	2,0	3,5

Sursa: INS, calcule proprii

Dezvoltare economică

Mediul economic al municipiului Fetești este mai puțin dezvoltat în ceea ce privește densitatea teritorială a agenților economici la 1.000 de locuitori, fiind de 14,6, față de cea de la nivel județean (17,0) sau național (29,3).

Dezvoltare economică (2015)	Fetești	Ialomița	România
Densitate teritorială – agenți economici la 1.000 locuitori	14,6	17,0	29,3

Sursa: Oficiul Național al Registrului Comerțului și Institutul Național de Statistică, calcule proprii



9. ANALIZA SWOT

1. CADRUL GENERAL

Puncte tari	Puncte slabe
<ul style="list-style-type: none"> ▪ poziționarea geografică avantajoasă, pe cursul inferior al Dunării; ▪ este străbătut de toate cele trei axe prioritare TEN-T din România (VII, XVIII și XXII); ▪ accesibilitate ridicată: rutieră (A2, DN3A, DN3B și DJ 212), feroviară (nod feroviar pe magistrala 800) și fluvială; ▪ distanțele relativ reduse față de orașe importante: București (150 km), Constanța (80 km) și Slobozia (60 km); ▪ existența în apropiere a două aeroporturi: aeroportul București și aeroportul Mihail Kogălniceanu din Constanța; ▪ distanța relativ redusă față de portul maritim Constanța; ▪ existența portului turistic; ▪ teritoriul municipiului beneficiază de un potențial caloric ridicat; ▪ existența terenurilor cu soluri fertile și favorabile unei varietăți de culturi agricole; ▪ existența podurile Dunărene dintre Fetești și Cernavodă; 	<ul style="list-style-type: none"> ▪ amplasarea într-o zonă mai puțin dezvoltată economic a țării; ▪ dispunerea răsfirată a localităților componente – distanța dintre ele; ▪ climă temperat continentală cu fenomene intense de uscăciune și secetă; ▪ portul turistic nu este amenajat corespunzător; ▪ resurse naturale puțin diversificate și limitate; ▪ resurse antropice puține;
Oportunități	Amenințări
<ul style="list-style-type: none"> ▪ dezvoltarea proiectelor naționale de infrastructură rutieră, feroviară, și fluvială; ▪ oportunități de finanțare pentru proiectele care prevăd utilizarea de surse regenerabile de energie; ▪ existența oportunităților de finanțare pentru dezvoltarea sistemelor de irigații ▪ dezvoltarea transportului fluvial; ▪ afilierea municipiului la Asociația Orașelor Port Dunărene; 	<ul style="list-style-type: none"> ▪ amânarea finalizării autostrăzii A2; ▪ dezvoltarea altor porturi pe Dunăre (Giurgiu, Oltenița) în detrimentul Feteștiului; ▪ accentuarea problemelor economice ale județului, zonei sudice a țării și creșterea disparităților; ▪ amânarea/întârzieri în realizarea proiectelor de infrastructură de-a lungul axelor prioritare TEN-T;

2. ECHIPAREA TERITORIULUI

Puncte tari

- reabilitarea sistemului de alimentare cu apă în cartierul Fetești Gară;
- racordare la magistrala de alimentare cu gaze Drajna-Fetești;
- modernizarea sediului gării feroviare centrale de călători;
- implicarea autorităților în rezolvarea problemelor de echipare edilitară;
- existența unei stații de epurare;

Puncte slabe

- ponderea redusă a străzilor orășenești modernizate;
- aproximativ jumătate dintre străzile orășenești sunt de pământ;
- parcări insuficiente;
- trotuare și alei neamenajate, inexistente în unele cartiere;
- vechimea și uzura sistemului de alimentare cu apă;
- rețea de canalizare care acoperă o zonă restrânsă, este subdimensionată și în stare avansată de uzură;
- rețea alimentare gaze disponibilă doar în Fetești Gară;
- inexistența unui sistem de termoficare centralizat;

Oportunități

- posibilitatea finanțării proiectelor de infrastructură edilitară și de transport din fonduri nerambursabile europene și guvernamentale;
- posibilitatea obținerii de finanțări pentru proiecte ce privesc infrastructura și echiparea edilitară prin intermediul Asociației de Dezvoltare Intercomunitară Apă-Canal RAJA Constanța, la care municipiul Fetești este asociat;

Amenințări

- posibile dificultăți în asigurarea cofinanțării unor proiecte majore de reabilitare a infrastructurii și rețelelor edilitare;

3. MEDIUL SOCIAL

Puncte tari

Demografie și forță de muncă

- populație relativ stabilă;
- spor natural pozitiv în perioada 2005-2008;
- rata de dependență demografică redusă (399,3‰);
- populația în vârstă legală de muncă reprezintă aproape 70% din populația totală a municipiului;
- existența forței de muncă calificate;
- costuri relativ reduse cu forța de muncă;
- grad ridicat de disponibilitate pentru angajare;
- evoluție ascendentă a numărului de salariați;

Servicii publice

- externalizarea serviciilor publice locale de transport în comun, alimentare cu apă potabilă și canalizare, alimentare cu gaze naturale, managementul deșeurilor, salubritate;
- municipiul Fetești este asociat la ADI Apă-Canal RAJA Constanța;
- experiența administrației publice locale în implementarea de proiecte de finanțare;
- existența unui portofoliu de proiecte la nivelul administrației locale;
- introducerea metodelor moderne de informare și relaționare cu cetățenii - site-ului web al primăriei;
- scăderea numărului de infracțiuni;
- existența Gărzii Nr.3 de Intervenție în situații de urgență Fetești dotată cu o autospecială pentru stingerea incendiilor, descarcerare și acordarea primului ajutor calificat SMURD;

Puncte slabe

Demografie și forță de muncă

- populație îmbătrânită din punct de vedere demografic;
- spor natural negativ în perioada 2014-2015;
- rata ridicată a mortalității;
- soldul negativ al schimbărilor de domiciliu;
- rata scăzută de înlocuire a forței de muncă;
- lipsa locurilor de muncă;
- exodul forței de muncă;
- gradul ridicat de sărăcie;
- numărul mare șomeri;

Servicii publice

- calitatea scăzută a serviciilor de transport datorită vechimii mijloacelor de transport și lipsei amenajării stațiilor;
- probleme în asigurarea calității serviciilor de alimentare cu apă și canalizare
- piețele și alte zone destinate comerțului nu sunt renovate și dotate corespunzător;
- spațiu neadecvat pentru desfășurarea activității primăriei;
- pregătirea și specializare insuficientă a resurselor umane din instituțiile publice;
- infrastructura serviciilor publice este insuficientă și slab dotată;
- servicii comunitare insuficient dezvoltate pentru persoanele vârstnice/cu handicap, pentru victime ale violenței domestice etc.;

3. MEDIUL SOCIAL

Puncte tari

Învățământ și cultură

- existența unei rețele dezvoltate de unități de învățământ (14 unități);
- existența învățământului particular – liceu teoretic, școală postliceală sanitară;
- diversificare specializări oferite – liceu teoretic, grup școlar construcții feroviare, grup școlar industrie alimentară;
- campus școlar pentru elevii din localitățile învecinate aflat în construcție;
- existența unei creșe;
- organizarea de evenimente cultural artistice;
- distribuția în teritoriu a unităților permite accesul facil la sistemul de învățământ;

Sănătate

- existența spitalului municipal;
- existența unei rețele dezvoltate de unități sanitare în sistemul public care asigură serviciile medicale pentru populație;
- dezvoltarea sistemului public de sănătate în ultimii ani;
- sector privat de sănătate relativ bine dezvoltat;

Puncte slabe

Învățământ și cultură

- carențe în dotarea materială a unităților de învățământ;
- starea tehnică a unora dintre localurile unde își desfășoară activitatea unele unități școlare;
- personal didactic insuficient;
- activitate culturală restrânsă;
- lipsa unor instituții culturale;
- lipsa infrastructurii pentru desfășurarea de activități de culturale;

Sănătate

- carențe ale sistemului de sănătate, cauzate de lipsa fondurilor pentru investiții în infrastructura fizică și în dotări specifice;
- personal insuficient în sistemul public de sănătate;
- concentrarea unităților medicale din sistemul public și privat în Fetești Gară;

3. MEDIUL SOCIAL

Oportunități

Demografie și forță de muncă

- programele de specializare, reconversie și formare profesională;
- disponibilitatea accesării fondurilor europene pentru finanțarea proiectelor ce vizează îmbunătățirea capacității forței de muncă de a se adapta cerințelor în schimbare ale mediului economic;

Servicii publice

- dezvoltarea de proiecte în parteneriat cu societatea civilă pentru sprijinirea și îmbunătățirea serviciilor publice;
- informatizarea furnizării serviciilor publice;
- accesarea fondurilor nerambursabile destinate îmbunătățirii serviciilor publice;
- specializarea resurselor umane cuprinse în instituțiile furnizoare de servicii publice;
- adoptarea modelelor de succes din țară sau din străinătate

Învățământ și cultură

- dezvoltarea activităților educative care să stimuleze înclinația spre cultură a populației tinere;
- mijloacele tehnice actuale pot fi folosite pentru îmbunătățirea procesului didactic și auto-didactic, prin ameliorarea modului de prezentare, reducerea timpului de transmitere/asimilare a informațiilor, îmbunătățirea comunicării dintre profesor/instituție și elev, sporirea numărului de surse de informare și documentare;

Amenințări

Demografie și forță de muncă

- diminuarea numărului de locuri de muncă disponibile;
- creșterea mobilității populației, accentuarea exodului forței de muncă;
- creșterea numărului de șomeri;
- scăderea nivelului de trai;
- continuarea procesului de îmbătrânire a populației;

Servicii publice

- capacitate scăzută de adaptare la normele impuse de Uniunea Europeană cu privire la principalele servicii publice, în special din punctul de vedere al managementului de mediu și al managementului calității;
- accentuarea problemelor economice și scăderea nivelului de trai;

Învățământ și cultură

- dezinteresul pentru educație și scăderea calitativă a învățământului românesc;
- subfinanțarea sistemului de învățământ românesc;
- frecvențele schimbări legislative privind sistemul românesc de învățământ;
- scăderea gradului de atractivitate al sistemului de învățământ pentru profesorii tineri;
- sistemul de învățământ românesc
- lipsa de interes a cetățenilor față de cultură;
- insuficiența fondurilor alocate pentru instituțiile culturale și investițiile în acest domeniu;

3. MEDIUL SOCIAL

Oportunități

Sănătate

- finalizarea lucrărilor și darea în folosință a noului spital;
- existența proiect privind alimentarea spitalului din surse alternative de energie;

Amenințări

Sănătate

- subfinanțarea sistemului medical;
- scăderea calității serviciilor medicale;
- scăderea gradului de atractivitate a sistemului public de sănătate pentru tinerii medici;

4. MEDIUL ÎNCONJURĂTOR, MEDIUL URBAN ȘI SPAȚIUL DE LOCUIT

Puncte tari

- nivel al poluării, situat sub cotele maxime admise;
- existența a două parcuri cu suprafețe importante;
- construcția de locuințe destinate tinerilor;

Puncte slabe

- poluarea Dunării din cauza deversării apelor menajere și tehnologice;
- infiltrațiile și capacitatea insuficientă a sistemului de canalizare;
- albia Brațului Borcea prezintă fenomene de erodare a malurilor;
- lipsa unei stații de sortare a deșeurilor menajere;
- digurile de apărare contra inundațiilor nu corespund clasei de importanță;
- suprafața insuficientă a spațiilor verzi intravilane;
- amenajarea, dotarea necorespunzătoare a parcurilor;
- starea necorespunzătoare a spațiilor verzi din proximitatea spațiilor de locuit;
- neimplicarea asociațiilor de proprietari și a locuitorilor în potențiale proiecte ce vizează îmbunătățirea condițiilor de locuit și a mediului urban în ansamblu;
- amenajarea și dotarea necorespunzătoare cu mobilier urban a spațiilor publice;
- lipsa amenajărilor corespunzătoare de pe malul Dunării pentru activități de agrement, turism etc.;
- dezvoltarea teritorială pe orizontală a perimetrului construit – în special Fetești Gară este limitată de calea ferată, autostradă, unități industriale etc.;
- condițiile de locuire și aspectul celor trei cartiere componente ale municipiului – Fetești-Oraș, Vlașca, Buliga – care au un caracter mai degrabă rural;
- probleme legate de termoizolarea și fațadele blocurilor;
- fond locativ insuficient;

4. MEDIUL ÎNCONJURĂTOR, MEDIUL URBAN ȘI SPAȚIUL DE LOCUIT

Oportunități	Amenințări
<ul style="list-style-type: none"> ▪ programele de reabilitare termică a clădirilor, operațiune prin care se poate contribui la îmbunătățirea aspectului general al peisajului urban al municipiului; ▪ adoptarea variantei actualizate a Planului Urbanistic General și stabilirea clară a regulilor de arhitectură urbană; ▪ existența fondurile europene și naționale disponibile pentru investițiile privind protecția mediului; ▪ finanțarea proiectelor privind reabilitarea spațiilor verzi, parcurilor sau înființarea unor noi; ▪ realizarea de campanii de educare, informare, conștientizare a cetățenilor privind mediul, colectarea selectivă, reciclarea etc. 	<ul style="list-style-type: none"> ▪ amplificarea poluării aerului datorită traficului rutier de pe autostradă; ▪ neimplicarea populației în privința colectării selective și a reciclării deșeurilor; ▪ proximitatea Centralei Nucleare Cernavodă; ▪ degradarea aspectului arhitectural al municipiului datorită dezvoltării imobiliare fără respectarea unor norme locale de arhitectură; ▪ riscul producerii de inundații în condițiile unor fenomene meteorologice deosebite;

5. MEDIUL ECONOMIC

Puncte tari

- evoluția ascendentă a numărului de înmatriculări societăți comerciale;
- sectorul întreprinderilor mijlocii dezvoltat – 23,7% din salariائی firmelor și aproximativ 35,7% din cifra de afaceri;
- rețea bancară dezvoltată;
- terenurile arabile cu solurile favorabile agriculturii ocupă o suprafață importantă;
- existența unor unități industriale mari, care angajează un număr mare de locuitori ai municipiului;
- costuri relativ reduse cu forța de muncă și un grad ridicat de disponibilitate pentru angajare;
- existența terenurilor/locațiilor disponibile pentru investiții;
- municipiu este racordat la rețeaua de alimentare cu gaze naturale;

Puncte slabe

- Parcul Industrial Fetești a fost anulat conform ordinului viceprim - ministrului, ministrului dezvoltării regionale și administrației publice nr. 1897/2013;
- slaba dezvoltare – atractivitate a mediului de afaceri local - densitatea redusă a întreprinderilor la 1.000 locuitori – 14,6 unități;
- concentrare puternică a firmelor în sectorul comerțului (45,6%);
- lipsa structurilor de sprijin a afacerilor;
- sectorul serviciilor insuficient dezvoltat;
- nivel scăzut al investițiilor străine și autohtone;
- promovare insuficientă a imaginii municipiului ca posibilă destinație pentru investiții;
- slaba valorificare a potențialului economic al Dunării – activitate portuară, activitate turistică, agrement;
- lipsa documentelor de programare strategică la nivel județean;
- infrastructura turistică slab dezvoltată;

Oportunități

- programelor naționale de sprijin pentru IMM-uri;
- programele europene de finanțare pentru mediul economic;
- programele de finanțare pentru dezvoltarea surselor alternative de energie (solară);
- oportunități de finanțare pentru proiecte care prevăd sisteme de irigații;
- dezvoltarea turismului – tranzit și pescuit, agrement etc. (Brațul Borcea);
- promovarea municipiului ca locație pentru activitățile de depozitare și logistică;
- promovarea municipiului ca centru de prelucrare și de depozitare a produselor agricole din județ;
- dezvoltarea parteneriatelor public privat;

Amenințări

- prelungirea crizei economice și financiare;
- continuarea exodului forței de muncă calificate;
- adâncirea disparităților de dezvoltare față de județele mai dezvoltate;
- menținerea condițiilor neavantajoase de creditare pentru mediul economic;
- capacitatea limitată a mediului de afaceri de a accesa cofinanța proiectele finanțate din fonduri europene;
- dezinteresul actorilor socio-economici locali față de colaborarea pentru dezvoltarea municipiului;
- puternica concentrare a mediului economic în rândul câtorva companii – primele 10 angajează peste 40% din salariائی și realizează 48% din cifra de afaceri;