










-  Zone inundabile din precipitații
-  Zona de evacuare preventivă și cazare a populației
-  Obiective afectabile
-  Teritoriul UAT
-  Lacuri
-  Zone mlăștinoase
-  Lacuri secate
-  Rețea hidrografică
-  Zona dig-mai și inundabilă în regim actual, modificat
- Zona inundabilă - probabilitate 1% (râuri interioare), 0.1% (Dunărea)
- Diguri